

महाराष्ट्र शासन

कमांक: आस्था २०१३/सं.क्र.३४५/पापु-०१
पाणी पुरवठा व स्वच्छता विभाग,
मंत्रालय, जी.टी. रुग्णालय, ७ वा माळा,
मुंबई-४०० ००१
दिनांक : ०९ डिसेंबर, २०१३

प्रति,

सचिव,
राज्यपालांचे कार्यालय,
राज भवन, मलबार हिल,
मुंबई-४०० ०३५.

विषय: पेसा कायद्यान्वये निर्धारित केलेल्या क्षेत्रांमध्ये विभागामार्फत राबविण्यात येत असलेल्या योजनांबाबतची सर्व समावेशक माहिती पाठविण्याबाबत.


संदर्भ: No-RB/DB//E-13014(3) Sch Area Data/375 Date 26.07.2013

महोदय,

आपल्या संदर्भाधिन पत्राच्या अनुषंगाने विषयांकीत प्रकरणी पेसा कायद्यानुसार अनुसूचित केलेल्या क्षेत्रामध्ये पाणी पुरवठा व स्वच्छता विभागामार्फत राबविण्यात येत असलेल्या योजनांबाबतची सर्व समावेशक माहिती विभागाच्या वेबसाईटवर अपलोड करण्यात आली आहे. तसेच सदर माहितीची एक प्रत माहितीसाठी सोबत जोडून पाठविण्यात येत आहे.

सोबत : पृ. १ ते १५ /पवि.

आपला,


(श. वि. दुर्ब)

उप सचिव, महाराष्ट्र शासन

प्रत माहितीसाठी अग्रेषित.

१. प्रधान सचिव, पाणी पुरवठा व स्वच्छता विभाग, यांचे स्वीय सहायक, मंत्रालय, मुंबई.
२. उप सचिव, आदिवासी विकास विभाग, मंत्रालय, मुंबई-३२.
३. कक्ष अधिकारी, (पापु-६, पापु-१०, पापु-१३, पापु-१६) पाणी पुरवठा व स्वच्छता विभाग, मुंबई.
४. निवडनस्ती (पापु-०१).

28E11 पापु 12
2E1E12

क्रं/जिप/ग्रापापु/तांशा-२७ /२०१३
कार्यालय ग्रामीण पाणी पुरवठा विभाग
जिल्हा परिषद अमरावती
दिनांक :- २९/१२/२०१३

प्रति,

श्री.र.रा.यादव
कक्ष अधिकारी
पाणी पुरवठा व स्वच्छता विभाग (पा.पु ०९)
मंत्रालय, जि.टी. रुग्णालय ७ वा मजला
मुंबई - ४००००३

विषय :- पेसा कायद्यान्वये निर्धारित केलेल्या क्षेत्रामध्ये राबविण्यात येत असलेल्या योजनांची माहिती उपलब्ध करून देण्याबाबत.

संदर्भ :- श्री.राजेंद्र कुमटगी, कक्ष अधिकारी यांचे पत्र क्रं.ग्रापापु/१७१३/सं.क्रं७६२/
पापु-१३ दि.२१/८/२०१३.

वरील संदर्भीय पत्रान्वये सुचविल्याप्रमाणे, अमरावती जिल्हा परिषदे अंतर्गत ग्रामीण पाणी पुरवठा विभागामार्फत पेसा कायद्यांतर्गत निर्धारित केलेल्या क्षेत्रामध्ये राबविण्यात येत असलेल्या योजनांची माहिती या पत्रासोबत पाठविण्यात येत आहे.

माहितीस सविनय सादर.

सहपत्र :- वरीलप्रमाणे एक प्रत.

Sueth
कार्यकारी अभियंता
ग्रामीण पाणी पुरवठा विभाग
जिल्हा परिषद, अमरावती

प्रतिलिपी :-

श्री.राजेंद्र कुमटगी, कक्ष अधिकारी पाणी पुरवठा व स्वच्छता विभाग, मादाम कामा मार्ग, हुतात्मा राजगुरु चौक मंत्रालय मुंबई ४०००३२ यांना माहितीस सविनय सादर.

सहपत्र - वरीलप्रमाणे एक प्रत.

स्ता
कार्यकारी अभियंता
ग्रामीण पाणी पुरवठा विभाग
जिल्हा परिषद, अमरावती

31/12/2013

SP-1

28/12/13

ग्रामीण पाणी पुरवठा विभाग जिल्हा परिषद अमरावती मार्फत पेसा कायद्यान्वये निर्धारित केलेल्या १५७
क्षेत्रामध्ये सन २०१३-१४ अंतर्गत राबविण्यात येत असलेल्या योजनांची माहिती

अ.क्र	तालुका	ग्रामपंचायतचे नाव	योजना कामाचे नाव	अंदाजपत्रकीय किंमत	कामाकरीता ग्राम ला वितरीत निधी	कामाची सद्यस्थिती
१	चिखलदरा	कोयलारी	कोयलारी नळ पाणी पुरवठा योजना	२९.००	७.६३	टप्पा-१
२		मोथा	मोथा नळ पाणी पुरवठा योजना	३९.००	१०.३१	टप्पा-३
३		राहु	राहु नळ पाणी पुरवठा योजना	३४.००	९.१३	टप्पा-२
४	धारणी	पानडाल्या	अंबाडी नळ पाणी पुरवठा योजना	४२.००	२२.१४	टप्पा-३
५		मांडवा	बासपाणी नळ पाणी पुरवठा योजना	३५.००	२७.६१	टप्पा-३
६		बिजुधावडी	बिजुधावडी नळ पाणी पुरवठा योजना	७६.००	६०.८४	टप्पा-३
७		चेटवाबोड	चेटवाबोड नळ पाणी पुरवठा योजना	२९.००	७.६२	टप्पा-२
८		चेंडो	चेंडो नळ पाणी पुरवठा योजना	५०.००	२६.६२	टप्पा-२
९		धरणमहु	चेथर नळ पाणी पुरवठा योजना	३५.००	९.३७	टप्पा-१
१०		दाबका	दाबका नळ पाणी पुरवठा योजना	८६.००	४५.९४	टप्पा-२
११		दादरा	दादरा नळ पाणी पुरवठा योजना	६६.००	५२.४७	टप्पा-३
१२		मोगर्दा	धारकोटा नळ पाणी पुरवठा योजना	१८.००	१४.३३	टप्पा-३
१३		काटकुंभ	हातनदा नळ पाणी पुरवठा योजना	१४.००	१२.३६	टप्पा-३
१४		मोगर्दा	कासमार नळ पाणी पुरवठा योजना	२६.००	२०.८३	टप्पा-३
१५		काटकुंभ	काटकुंभ नळ पाणी पुरवठा योजना	१७.००	१३.७२	टप्पा-३
१६		चेटवाबोड	केकदाबोड नळ पाणी पुरवठा योजना	२६.००	६.८८	टप्पा-३
१७		सलई	खारी नळ पाणी पुरवठा योजना	४४.००	२५.१३	टप्पा-३
१८		मागर्दा	खिडकी नळ पाणी पुरवठा योजना	१४.००	३.९६	टप्पा-१
१९		जांबु	कोटा नळ पाणी पुरवठा योजना	२९.००	१५.३२	टप्पा-३
२०		राणीपीसा	लाकटु नळ पाणी पुरवठा योजना	३४.००	२७.३४	टप्पा-३
२१		दाबिदा	नागुढाणा नळ पाणी पुरवठा योजना	४३.००	३६.१३	टप्पा-३
२२		कारदा	पाटीया नळ पाणी पुरवठा योजना	८४.००	२२.३४	टप्पा-१
२३		टिंटंबा	सावऱ्या नळ पाणी पुरवठा योजना	४२.००	३३.६७	टप्पा-३
२४		राणीगाव	शिवाझरी नळ पाणी पुरवठा योजना	४८.००	३९.९६	टप्पा-३
२५		धरणमहु	ऊकुपाटी नळ पाणी पुरवठा योजना	३३.००	१७.७	टप्पा-२

कार्यकारी अभियंता
ग्रामीण पाणी पुरवठा विभाग
जिल्हा परिषद अमरावती

क.ग्रापापु/लेप.५/३५८३/२०१३.

ग्रापापु विभाग, जिल्हा परिषद, चंद्रपूर.

दिनांक :- २/१२/२०१३.

प्रति,

श्री.राजेंद्र कुमटगी

कक्ष अधिकारी, महाराष्ट्र शासन

पाणी पुरवठा व स्वच्छता विभाग,

पापु-१३, मादाम कामा मार्ग, हुतात्मा राजगुरु चौक,

मंत्रालय, मुंबई.

विषय :-

पेसा कायद्यान्वये निधारित केलेल्या क्षेत्रामध्ये राबविण्यांत येत असलेल्या योजनांची माहिती उपलब्ध करून देण्यांबाबत.

संदर्भ :-

१) आपले पत्र क्र.पा.पू.व स्व.विभाग/१७१३/स.क्र.७६२/पापु.२३ दि.२१ ऑगस्ट २०१३.

२) आपले पत्र क्र.पा.पू.व स्व.विभाग/१७१३/स.क्र.७६२/पापु.२३ दि.३० सप्टेंबर २०१३.

३) अधी. अभि, भा.नि.क.नागपूर यांचे पत्र क्र./नाग्रायो/भानिक/तांशा.२/२३१८ दि.३१.८.१३.

उपरोक्त संदर्भिय विषयाच्या अनुषंगाने केंद्र शासनाने पेसा कायद्यापारित केल्यानुसार चंद्रपूर जिल्हामध्ये राजूरा व कोरपणा तालुक्यात, अनुसूचितील क्षेत्रामध्ये विभागामार्फत राबविण्यांत येत असलेल्या योजनाबाबतची सर्व समावेक्षक माहिती सोबतचे विवरणामध्ये उपलब्ध करून देण्यांत येत आहे.

करिता माहितीस सविनय सादर.

सहपत्र :-

माहितीचे विवरण.

रघु

कार्यकारी अभियंता

ग्रामीण पाणी पुरवठा विभाग

जिल्हा परिषद, चंद्रपूर.

प्रतिलिपी :-

१) श्री.र.र.यादव, कक्ष अधिकारी, महा.शासन, पा.पु.व स्व.विभाग, पापु-१, मंत्रालय, जी.टी.रुग्णालय, ७ वा मजला, मुंबई.

सहपत्र :- माहितीचे विवरण.

२) श्री.सु.दे.आंबेकर, कक्ष अधिकारी, पा.पु.व स्व.वि.पापु.२३, गोकुलदास तेजपाल रुग्णालय, ७ वा मजला कॉफर्ट मार्केट जवळ, लोकमान्य टिळक मार्ग, मुंबई.

सहपत्र :- माहितीचे विवरण.

३) अधीक्षक अभियंता, महा.जीवन प्राधिकरण, नागरी व ग्रामीण योजना मंडळ, भारत निर्माण कक्ष, नागपूर, सी.पी.क्लब, नागपूर.

सहपत्र :- माहितीचे विवरण.

कार्यकारी अभियंता

ग्रामीण पाणी पुरवठा विभाग

जिल्हा परिषद, चंद्रपूर.

महाराष्ट्र जीवन प्राधिकरण

१९७२/११

ग्राम निर्माण कक्ष, नागपूर.

३२५

ग्रामीण पाणी पुरवठा विभाग, जिल्हा परिषद, चंद्रपूर

पेसा कायद्यान्वये निर्धारित केलेल्या क्षेत्रामधील राष्ट्रीय ग्रामीण पेयजल कार्यक्रम अंतर्गत असलेल्या पाणी पुरवठा योजनांची माहिती

क्र.	योजनेचे नांव	ग्राम पंचायतचे नांव	तालुका	मुद आयुष्य	योजनेची किंमत	उपांगनिहाय्य कामे	सद्यःस्थिती	शेरा
१	२	३	४	५	६	७	८	९
	पाचगांव पाणी पुरवठा योजना	पाचगांव	राजुरा	रा.ग्रा.प.का.	१०२.००	स्त्रॉल विहीरीचे काम ९०% पूर्ण उर्ध्वनालिकेचे काम ९०% पूर्ण	काम प्रगतीत	
	सोनापूर पाणी पुरवठा योजना	सोनापूर	राजुरा	रा.ग्रा.प.का.	३५.०२	पुरवठा विहीर ९०% काम पूर्ण. उर्ध्वनालिका ८०% काम पूर्ण. वितरण व्यवस्था ८०% काम पूर्ण. पाण्याची टाकी - काम सुरु नाही. स्विचरूम - काम सुरु नाही.	काम प्रगतीत	विद्युत डिमांड भरण्यात आली नाही.
	भंडवी पाणी पुरवठा योजना	भंडवी	राजुरा	रा.ग्रा.प.का.	४९.८५	नळ योजना	कामे प्रगतीत	चाचणी कालावधीत पाणी पुरवठा सुरु
	भुरकुंडा खर्द नळ पाणी पुरवठा योजना	भुरकुंडा खर्द	राजुरा	रा.ग्रा.प.का.	५२.००	नळ योजना	निविदा प्रक्रिया पूर्ण	
	येरगव्हाण पाणी पुरवठा योजना	येरगव्हाण	राजुरा	रा.ग्रा.प.का.	२४.८५	पुरवठा विहीर, स्विचरूम, पर्पांग मॉशनरी, उर्ध्वनालिका, पाण्याची टाकी, वितरण व्यवस्था व इतर कामे पूर्ण.	योजनेतून पाणी पुरवठा सुरु	अंतीम मुल्यांकनाची कार्यवाही सुरु
	घोड्या पाणी पुरवठा योजना	कोष्टाळा	राजुरा	रा.ग्रा.प.का.	३२.७५	स्त्रॉल विहीर, वितरण व्यवस्था, स्विचरूम पूर्ण. पाण्याच्या उंच टाकीचे काम प्रगतीत	काम प्रगतीत	चाचणी कालावधीत पाणी पुरवठा सुरु
	सुबई पाणी पुरवठा योजना	सुबई	राजुरा	रा.ग्रा.प.का.	१०.२२	वितरण व्यवस्था ९०% पूर्ण उर्ध्वनालिका ९०% पूर्ण स्विचरूम ९०% पूर्ण	३ रा हप्त्याचा प्रस्ताव हगणदारी कमी असल्याने परत	विद्युतीकरणाचे काम पूर्ण.
	गणेशी	कवडागाँदी	राजुरा	रा.ग्रा.प.का.	१०.००	फ्लॉगइंड निर्मूलन संयंत्र	सर्वेक्षण प्रगतीत	
	रानवेली	साखरवाही	राजुरा	रा.ग्रा.प.का.	१०.००	फ्लॉगइंड निर्मूलन संयंत्र	सर्वेक्षण प्रगतीत	
	काकडघाट	सांडा	राजुरा	रा.ग्रा.प.का.	५.५०	सॉलर पाणी पुरवठा योजना (दूहेरी पंप)	सर्वेक्षण पूर्ण	भू.स.वि.चं. उप विभाग, चंद्रपूर
	मंगी बुज. पाणी पुरवठा योजना	मंगी (वृ.)	राजुरा	रा.ग्रा.प.का.	३०.००	स्त्रॉल विहीर प्रगतीत उर्ध्वनालिकेचे काम प्रगतीत	काम प्रगतीत. दुसरा हप्ता प्राप्त	
	अधूर	अंतर्गांव	राजुरा	रा.ग्रा.प.का.	१०.००	साथी विहीर	अंदाजपत्रक मादर	लांकवाटा / प्रस्ताव / हगणदारी मुक्तीचे दस्तावेज अप्राप्त

महाराष्ट्र जीवन प्राधिकरण

२	३	४	५	६	७	८	९
अंभरगांव महाव पाणी पुरवठा योजना	अंभरगांव	राजुरा	रा.ग्रा.पे.का.	२४.००	नांदेन खात	नांदेन खाताचे सर्वेक्षण प्रगतीत	
देवाडा महाव पाणी पुरवठा योजना	देवाडा	राजुरा	रा.ग्रा.पे.का.	४०.००	नांदेन खात	नांदेन खाताचे सर्वेक्षण प्रगतीत	
वेल्हमपूर पाणी पुरवठा योजना	जामणी	राजुरा	रा.ग्रा.पे.का.	४०.६७	खात विहीर, उर्ध्वनालिका पूर्ण. वितरण व्यवस्था च इतर कामे प्रगतीत	काम प्रगतीत	
नोकारी खूद पाणी पुरवठा योजना	नोकारी खूद	राजुरा	रा.ग्रा.पे.का.	३८.३६	खात विहीर, उर्ध्वनालिका, वितरण व्यवस्था पूर्ण. स्विचरूम प्रगतीत	काम प्रगतीत	चाचणी कालावधीत पाणी पुरवठा सुरु
बांबेडारी लघु पाणी पुरवठा	नोकारी खूद	राजुरा	रा.ग्रा.पे.का.	१२.००	विहीर दुरुस्ती सलोह टाकी वितरण व्यवस्था	सर्वेक्षणाचे काम पूर्ण अंदाजपत्रके सादर	लोकवाटा प्रलंबीत
मानोली (खूद) पाणी पुरवठा योजना	मानोली खूद	राजुरा	रा.ग्रा.पे.का.	२५.१५	कामे पूर्ण	पाणी पुरवठा सुरु	अंतीम मुल्यांकनाची कार्यवाही सुरु
विरर स्टेशन पाणी पुरवठा योजना	विरर स्टेशन	राजुरा	रा.ग्रा.पे.का.	३८.४१	पुरवठा विहीर - अस्तित्वातील स्विचरूम- अस्तित्वातील उर्ध्वनालिका, पर्पिंग मशिनरी, वितरण व्यवस्था पूर्ण. पाण्याच्या टाकीचे काम ४०% पूर्ण	कामे प्रगतीत टाकीचे काम प्रगतीत	
डोंगरगांव नळ पाणी पुरवठा योजना	डोंगरगांव	राजुरा	रा.ग्रा.पे.का.	२०.००	उर्ध्वनालिका, पर्पिंग मशिनरी पूर्ण.	काम प्रगतीत	पाणी पुरवठा सुरु.
चिचबोडी पाणी पुरवठा योजना	सोनूली	राजुरा	रा.ग्रा.पे.का.	३०.७३	खात विहीर, उर्ध्वनालिका, पर्पिंग मशिनरी, वितरण व्यवस्था पूर्ण.	काम प्रगतीत	
कोरपना पाणी पुरवठा योजना	कोरपना	कोरपना	रा.ग्रा.पे.का.	३२७.१४	पुरवठा विहीर- पर्पिंग मशिनरी- उर्ध्वनालिका- वितरण व्यवस्था- पाण्याची टाकी-	कामास सुरुवात नाही	शासन स्तरावर प्रलंबीत
कन्हाळगांव पाणी पुरवठा योजना	कन्हाळगांव	कोरपना	रा.ग्रा.पे.का.	९३.००	उर्ध्वनालिका ९०% पूर्ण वितरण व्यवस्था ९०% पूर्ण पाण्याची टाकी ९०% पूर्ण पुरवठा विहीर- पर्पिंग मशिनरी- पंपगृह-	काम प्रगतीत	


महाराष्ट्र जीवन प्राधिकरण

१९७४/७५

३०९

३२६०

२	३	४	५	६	७	८	९
ग्रामीण पाणी वाढीव पाईप लाइन	ग्रामीण पाणी	कोरपना	रा.ग्रा.पे.का.	२०.००	वाढीव पाईप लाइन	सर्वेक्षणाचे काम प्रगतीत	
जवरा पाणी पुरवठा योजना	जवरा	कोरपना	रा.ग्रा.पे.का.	१९.००	पुरवठा विहीर- पर्याग मशिनरी- पंपगृह उर्ध्वनलिका- वितरण व्यवस्था- पाण्याची टाकी-	कामास सुरुवात नाही	योजना शासनास सादर
अर्कोला पाणी पुरवठा योजना	चंद्रई (बुज)	कोरपना	रा.ग्रा.पे.का.	३०.००	नळ योजना	अंदाजपत्रकाचे काम प्रगतीत	
दुर्गाडी पाणी पुरवठा योजना	दुर्गाडी	कोरपना	रा.ग्रा.पे.का.	२०.००	स्रोताचे काम	अंदाजपत्रक सादर	
शिवापूर पाणी पुरवठा योजना	शिवापूर	कोरपना	रा.ग्रा.पे.का.	१०.००	नविन स्रोत	अंदाजपत्रक सादर	
मांगलहिरा पाणी पुरवठा योजना	मांगलहिरा	कोरपना	रा.ग्रा.पे.का.	१०.००	नविन स्रोत	अंदाजपत्रक सादर	
इंजापूर पाणी पुरवठा योजना	खिडी	कोरपना	रा.ग्रा.पे.का.	४१.००	पुरवठा विहीर पूर्ण पर्याग मशिनरी पूर्ण पंपगृह ६०% पूर्ण उर्ध्वनलिका ९०% पूर्ण वितरण व्यवस्था ९०% पूर्ण पाण्याची टाकी २०% पूर्ण	पुरवठा विहीरीचे काम पूर्ण. इतर कामे प्रगतीत	
१ खिडी	खिडी	कोरपना	रा.ग्रा.पे.का.	१३.९६	साधी विहीर	काम प्रगतीत	


 कार्यकारी अभियंता
 ग्रामीण पाणी पुरवठा विभाग
 जिल्हा परिषद, चंद्रपूर

क्रमांक :- राग्रापे २०१३/प्र.क्र. १५४/पापु-१०
पाणी पुरवठा व स्वच्छता विभाग,
७ या मजला, जी.टी.रुग्णालय संकुल,
मंत्रालय, मुंबई ४०० ००१.
दिनांक :- १३ नोव्हेंबर, २०१३

दूरध्वनी (०२२) २२६१८३७० फॅक्स २२६१७२८५/२२६२१७९१ E-mail so१९.wsd-mh@nic.in

प्रति,

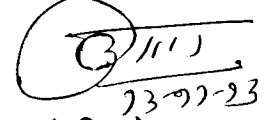
कक्ष अधिकारी (पा.पु. ०१),
पाणी पुरवठा व स्वच्छता विभाग,
मंत्रालय

विषय :- पेसा कायद्यान्वये निर्धारित केलेल्या क्षेत्रांमध्ये राबविण्यात येत असलेल्या योजनांची माहिती उपलब्ध करून देण्याबाबत.

संदर्भ :- आपले पत्र क्र. आस्था २०१३/सं.क्र.३४५/पा.पु. ०१, दि.२.११.२०१३

उपरोक्त विषयाच्या संदर्भाधीन पत्रान्वये मागविण्यात आलेली माहिती या पत्रासोबत जोडून पाठविण्यात येत आहे.

सहपत्र :- वरीलप्रमाणे



(नंदकिशोर गरुड)


अवर सचिव, महाराष्ट्र शासन

प्रत सहपत्रासह (सहपत्र PDF करून)

श्री वच्छे (संगणक अधिकारी), संगणक कक्ष, पाणी पुरवठा व स्वच्छता विभाग, मुंबई १

Status of Drinking Water coverage in PESA Districts

Meeting with
Hon. Governor, Maharashtra



पाणी व स्वच्छता सहाय्य संस्था

Water & Sanitation Support Organization
Govt of Maharashtra



प्राणी व रवः श्रुता सहाय्य संस्था

STATUS OF DRINKING WATER SUPPLY IN MAHARASHTRA

STATE PROFILE



Particulars		Nos.
No. of Districts		33
No. of Blocks		351
No. of Gram Panchayats		27962
No. of Habitations		100712
Rural Population as on 1.04.12		6.50 Cr.
	Population	%
SC	0.71	10.91%
ST	0.85	13.06%
General	4.94	75.88%

Coverage of SC/ST/ Minority / LWE Habitations as on 1.04.2013



Particulars	Total habitations	Coverage	%	
			State	National
Total habitations	100712	86259	85.64	68.16
SC Concentrated Habitations	4757	4208	88.46	70.40
ST Concentrated Habitations	17925	16128	89.97	64.23
Habitations in Minority concentrated Districts	3879	2884	74.38	66.00
LWE Concentrated Habitations	3751	3070	81.84	63.35

STATUS OF COVERAGE OF HABITATIONS



S.N.	Particulars	State		National	
		Habitations	%	Habitations	%
1	Habitations covered by PWSS	67975	67.49	573795	33.91
2	Habitations covered by Hand pumps / Bore wells	25231	25.05	849408	50.20
3	Habitations covered by Others	7506	7.45	269048	15.89
	Total	100712	100.00	1692251	100.00

POPULATION WISE COVERAGE STATUS



Population wise coverage	Population	%	
		State	National
Total Population	6.50 Cr.		
Fully covered population	4.75 Cr.	73%	68%
Partially covered population	1.75 Cr.	27%	32%

Particulars	Population	%	
		State	National
Total Population	6.51 Cr		
Population covered by PWS	4.59 Cr	71%	39 %
Population covered by Others	1.91 Cr	29%	61 %

- The Centrally sponsored National Rural Drinking Water Program (NRDWP) is being implemented in Maharashtra since 1.04.2009
- NRDWP is an umbrella program covering all central & state funding schemes
- Funding under NRDWP

Type of fund	Components	Funding Pattern Central : State
Programme Fund	Coverage & Water Quality (67%)	50 : 50
	O & M (15%)	
	Sustainability (10%)	
Support Fund	Support (5%)	100 : 00
	WQMSP (3%)	

- The Annual Action Plan for 2013-14 includes 14453 habitations with target 5066 habitations.
- The GoI Allocation for 2013-14 is Rs.766.33 Cr. With state matching Allocation of Rs.619.63 Cr.

Priority for coverage of habitations



पानी व स्वच्छता ही जीवन है


- 1 0% covered habitations
- 2 Water Quality affected habitations
- 3 0-25% covered habitations
- 4 25-50% covered habitations
- 5 50-75% covered habitations
- 6 75-100% covered habitations
- 7 Schemes where life span is nearing completed
- 8 Tanker fed habitations for more than 3 yrs.

Note : 1) In each category ODF habitations will be given top most priority.

2) Coverage means provision within a distance of 100 mtrs from the households or 30 minutes of time taken for fetching water in a day.

Drinking	3	3
Cooking	5	5
Bathing	15	15
Washing utensils & house	7	10
Ablution/ Toilets	10	10
Washing of cloths & other uses	-	12
Total	40	55

Since ARWSP (1972), the norm of 40 lpcd is adopted.
 However under 12th Five year plan the norm is revised to 55 lpcd.



पाणी व स्वच्छता सहाय्य संस्था

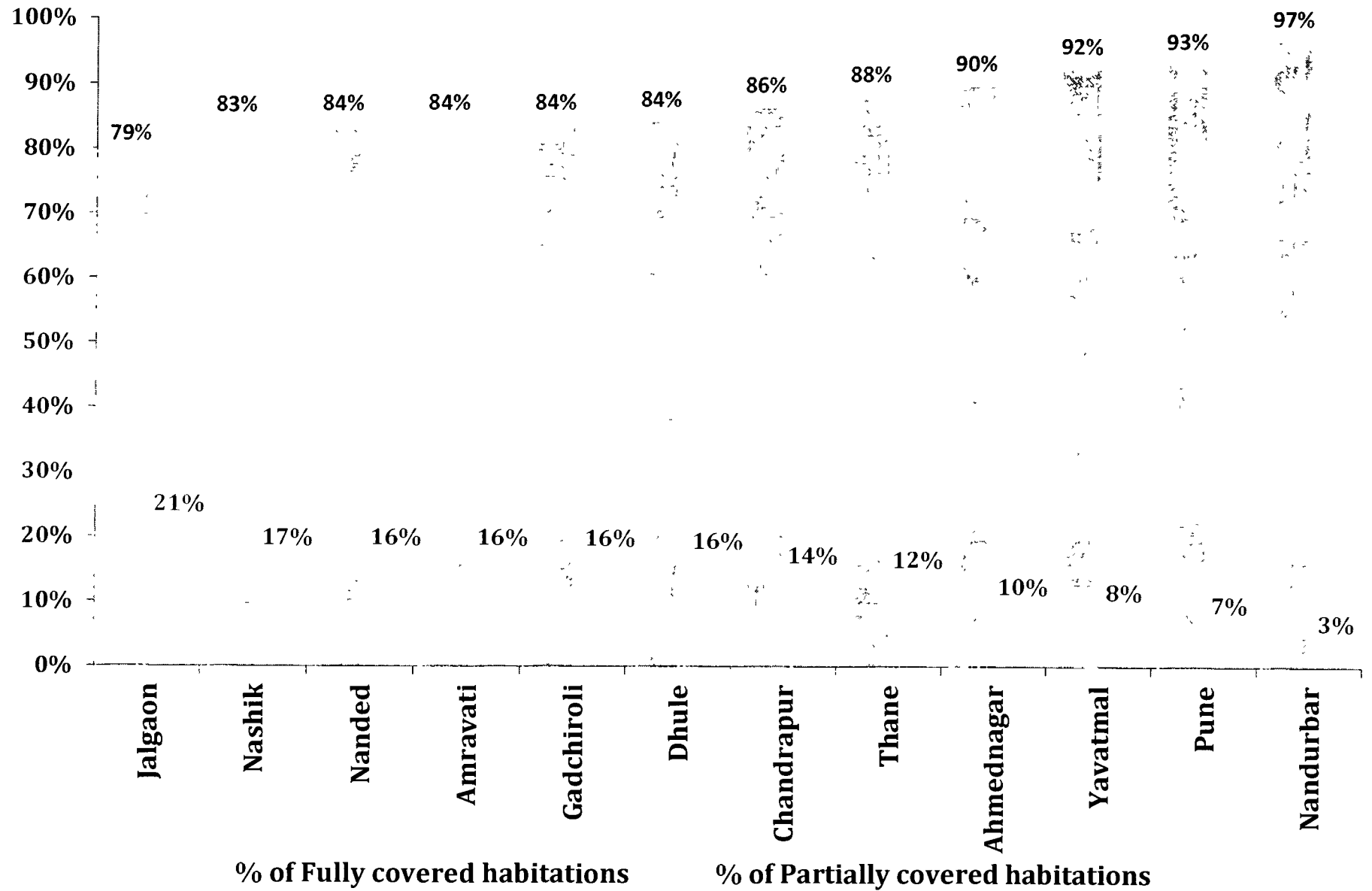
STATUS OF DRINKING WATER SUPPLY IN PESA DISTRICTS

Details of PESA Districts & Blocks

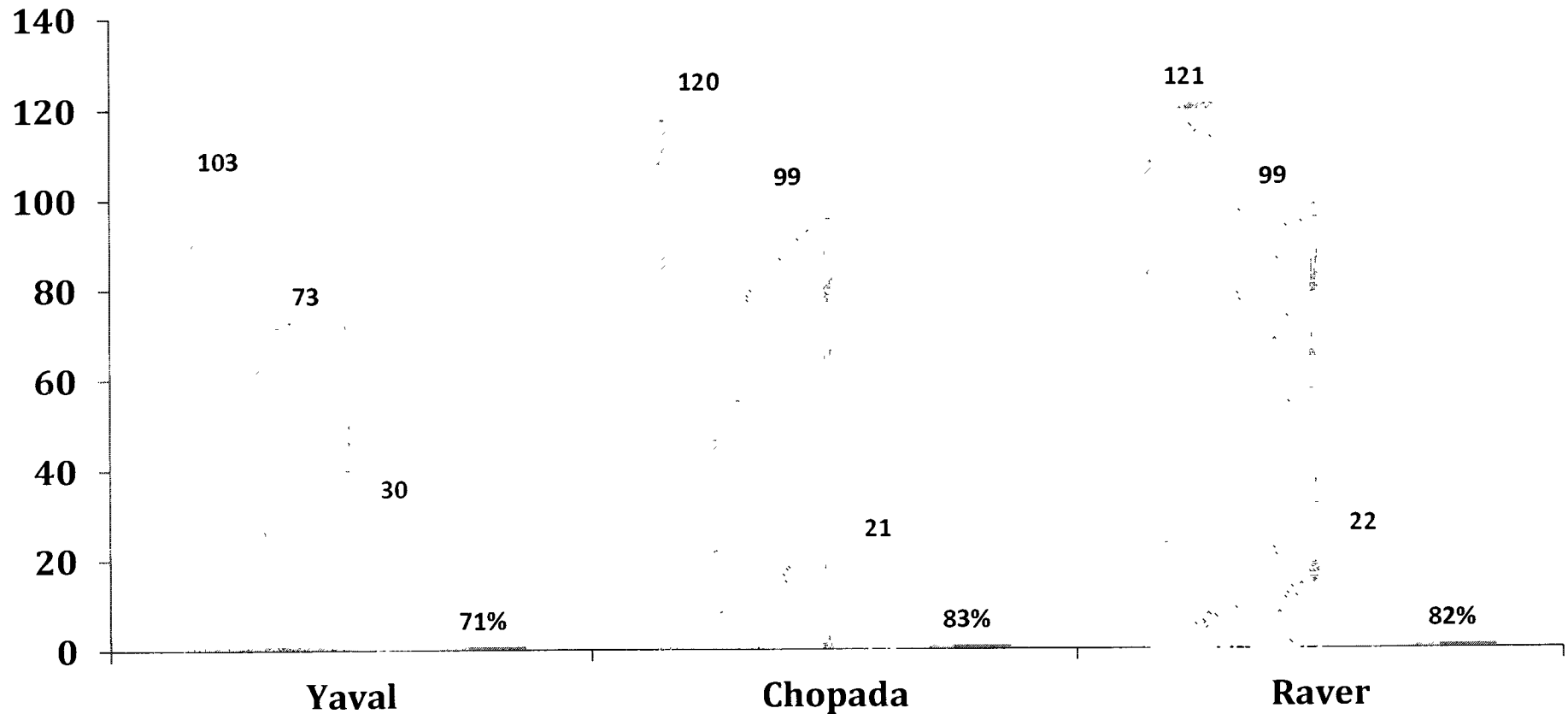


1	Thane	Dahanu, Talasari, Mokhada, Javhar, Wada, Shahapur, Vikramgad, Palghar, Vasai, Bhivandi, Murbad	11
2	Nashik	Peth, Surgana, Kalavan, Dindori, Igatpuri, Nashik, Baglan, Trambakeshwar, Devala	9
3	Dhule	Sakri, Shipur	2
4	Nandurbar	Navapur, Taloda, Akkalkuva, Akrani, Nandurbar, Shahada	6
5	Jalgaon	Chopada, Yaval, Raver	3
6	Ahmednagar	Akole	1
7	Pune	Ambegaon, Junner	2
8	Nanded	Kinwat, Mahur	2
9	Yavatmal	Maregaon, Ralegaon, Kelapur, Ghatanji, Vani, Zarijamani, Arni	7
10	Amravati	Dharani, Chikhaldara	2
11	Gadchiroli	Itapalli, Sironcha, Aheri, Dhanora, Kurkheda, Bhamaragad, Korchi, Gadchiroli, Armodi, Chamroshi, Mulchera, Desaignanj	12
12	Chandrapur	Rajura, Korpana	2
	Total		59

District wise Drinking Water Status in PESA Districts



Status of Drinking Water Supply in PESA District - Jalgaon District



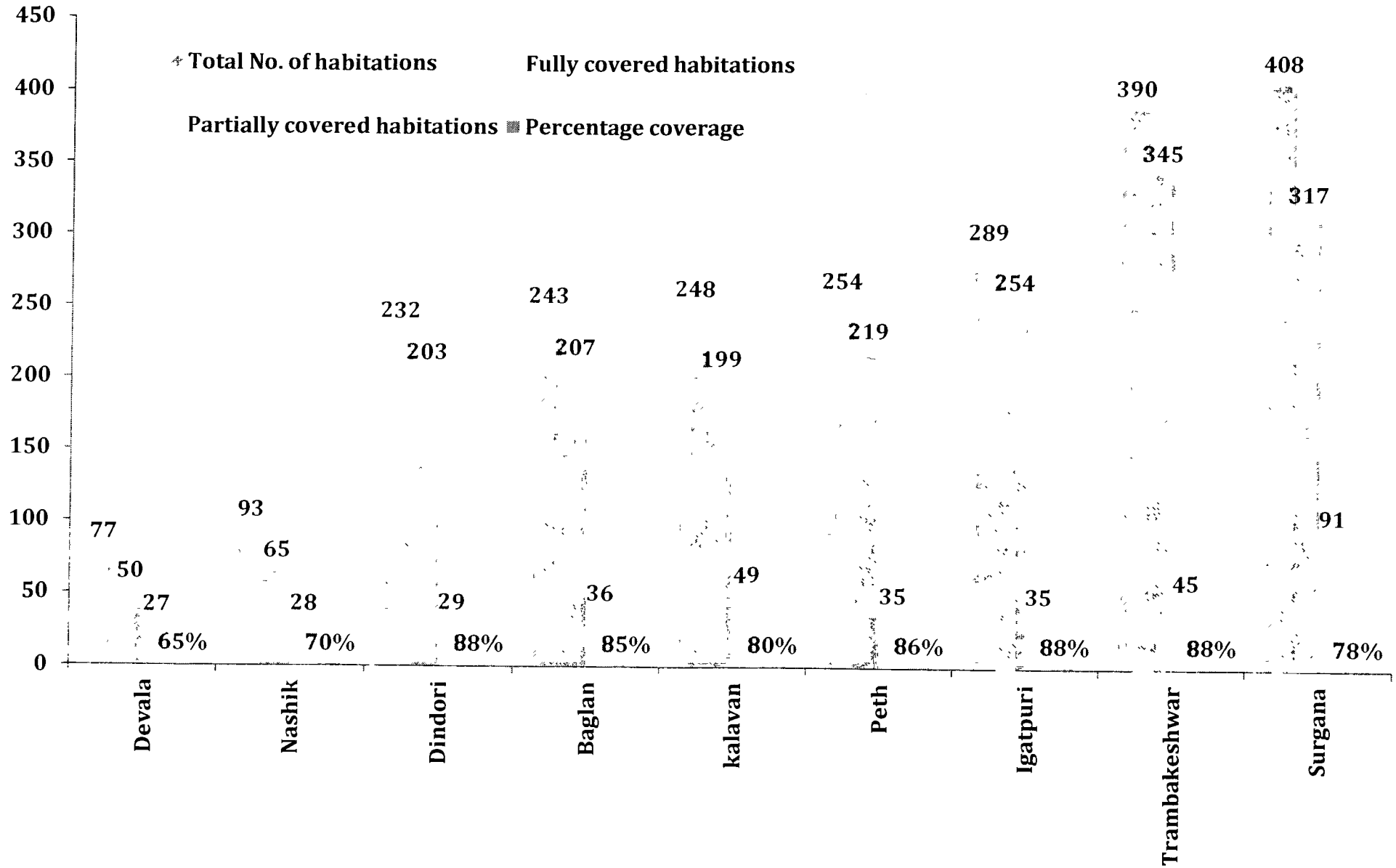
Total No. of habitations

Partially covered habitations

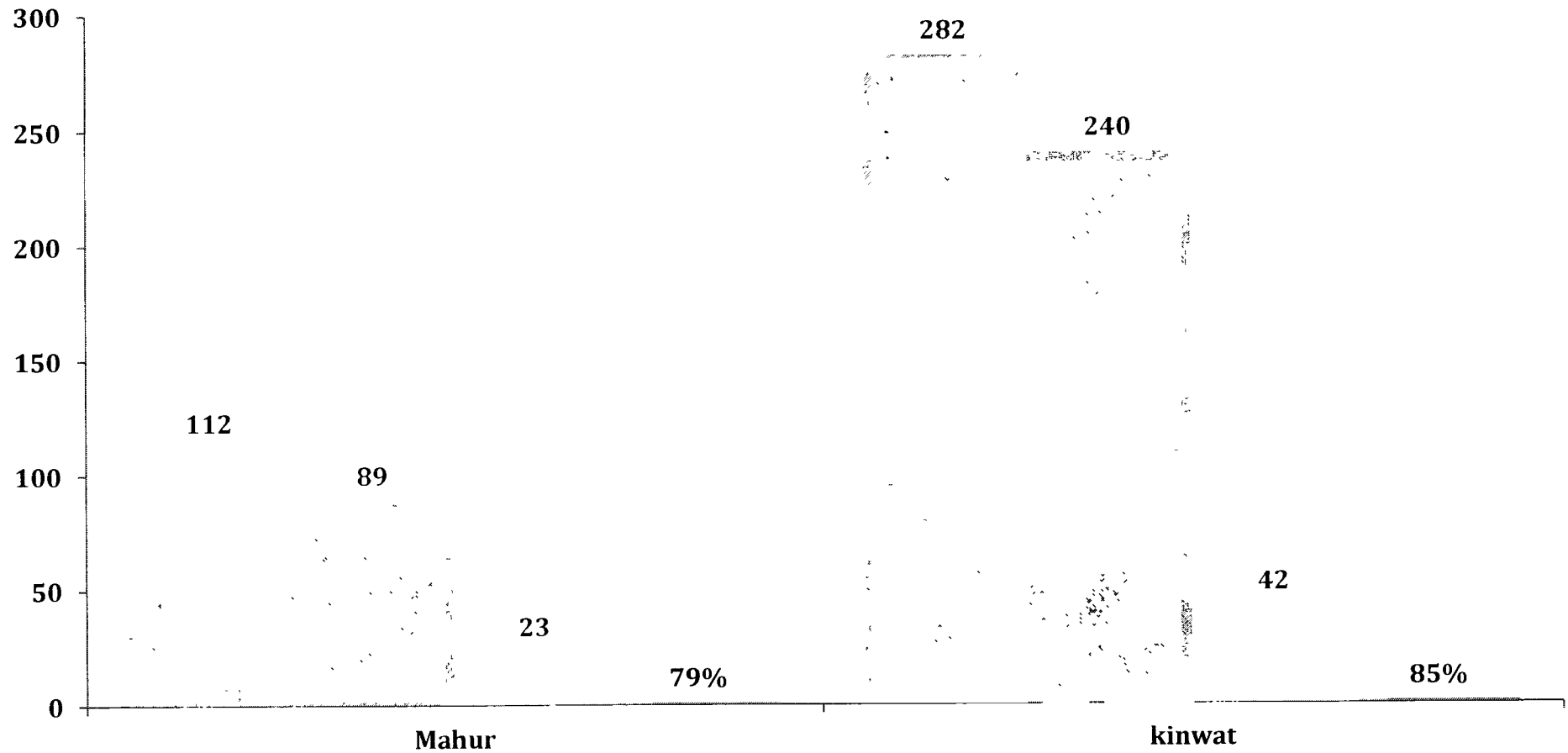
Fully covered habitations

Percentage coverage

Status of Drinking Water Supply in PESA District - Nashik District



Status of Drinking Water Supply in PESA District - Nanded District



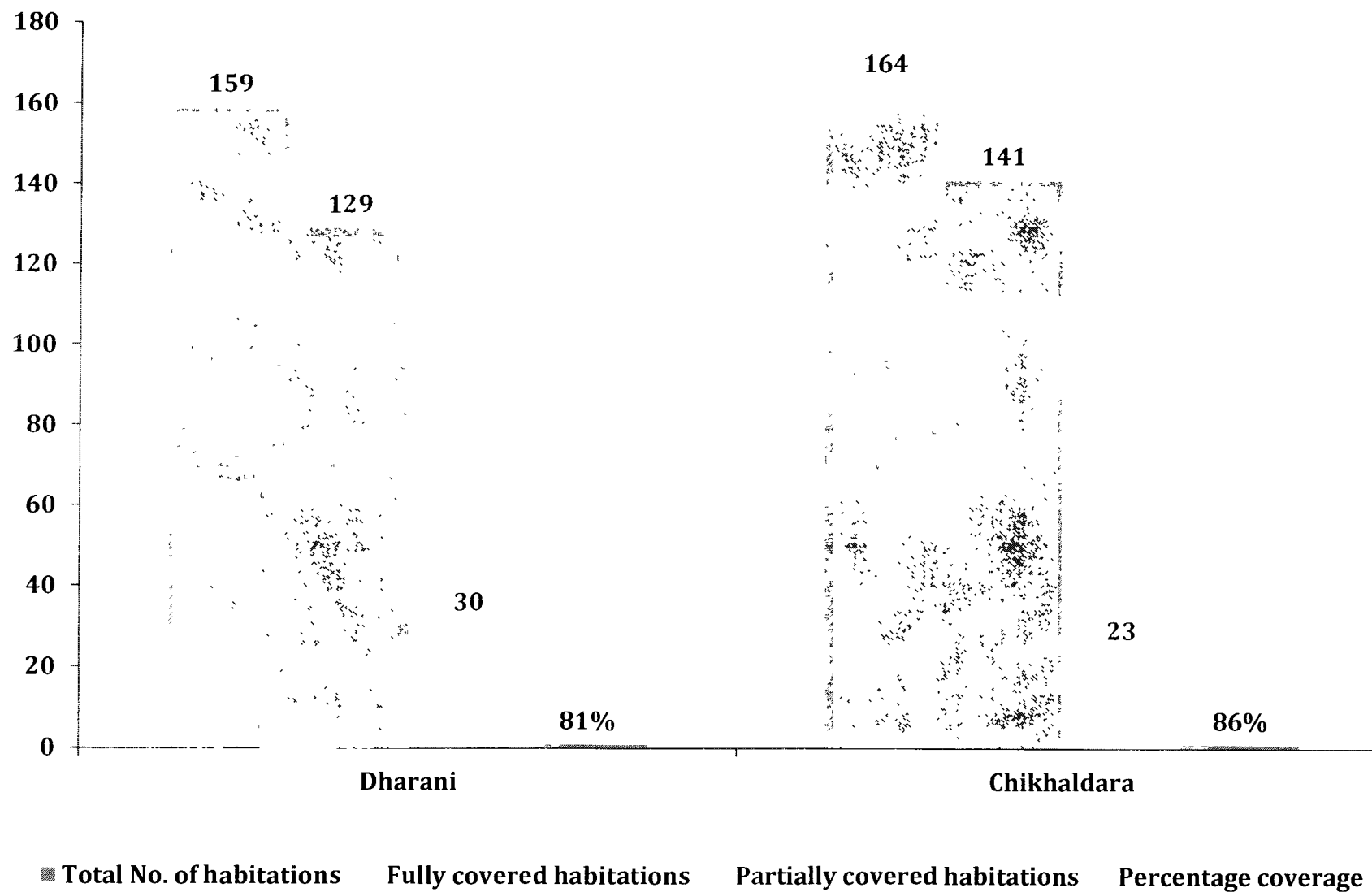
Total No. of habitations

Fully covered habitations

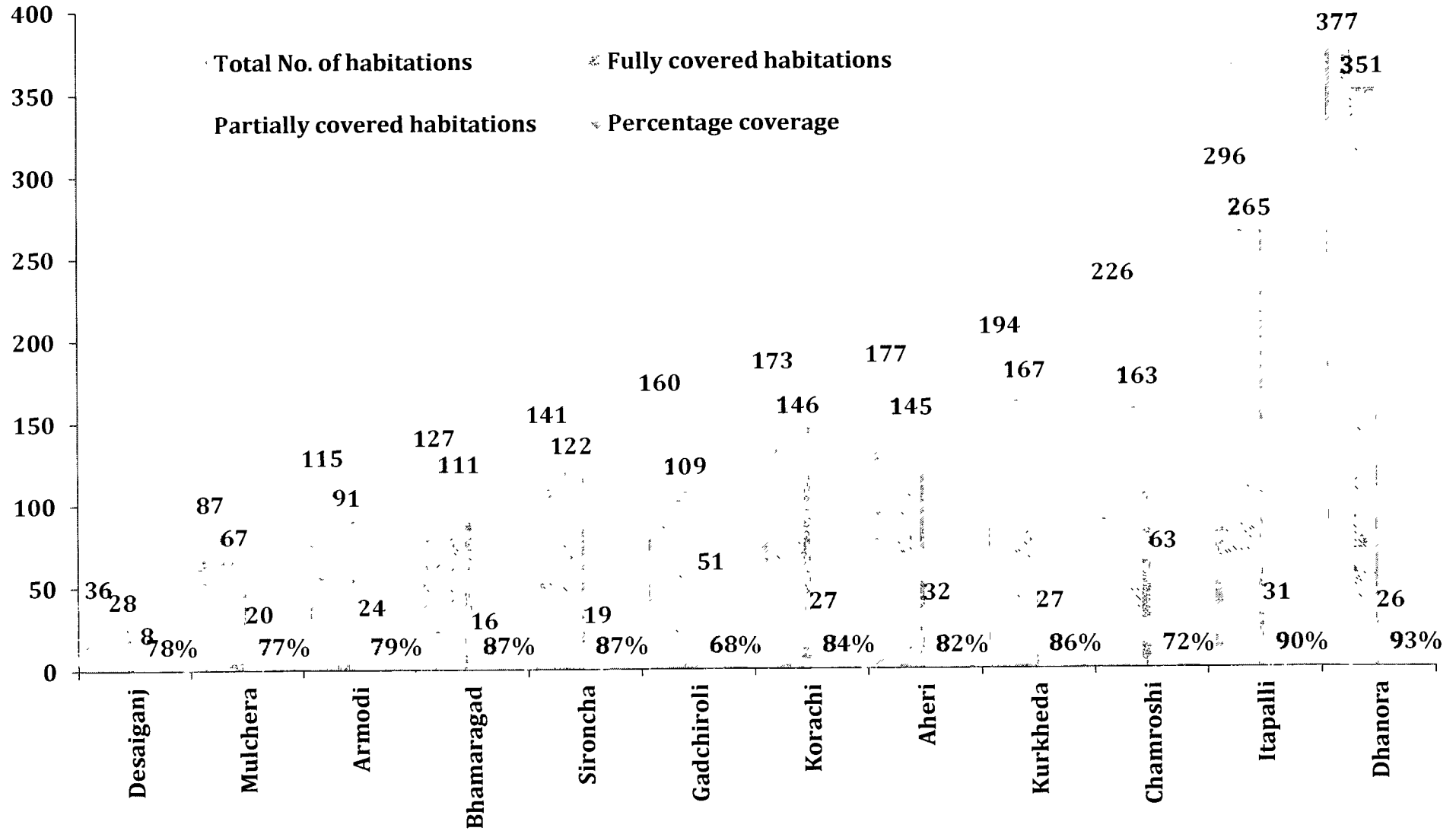
Partially covered habitations

Percentage coverage

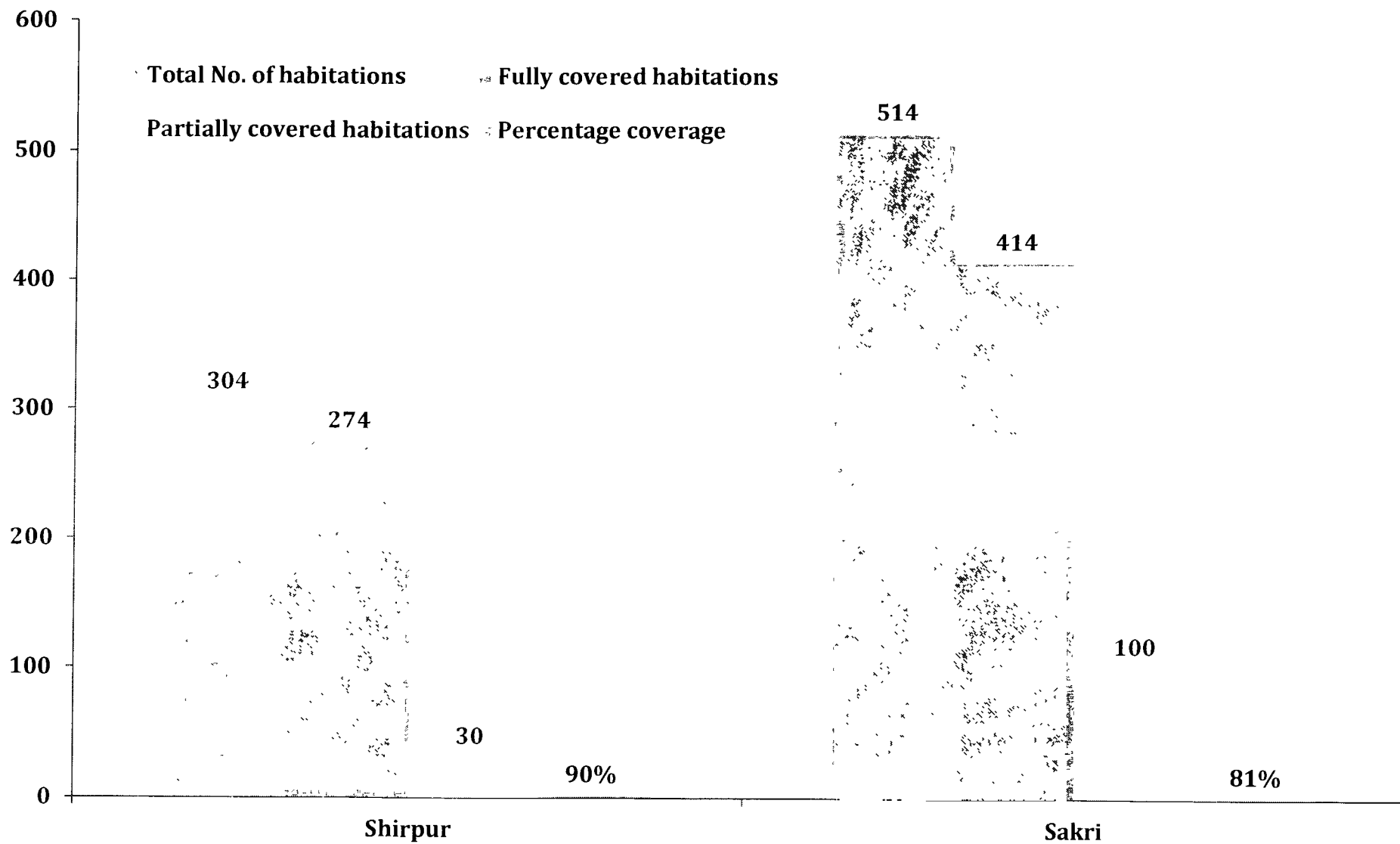
Status of Drinking Water Supply in PESA District - Amravati District



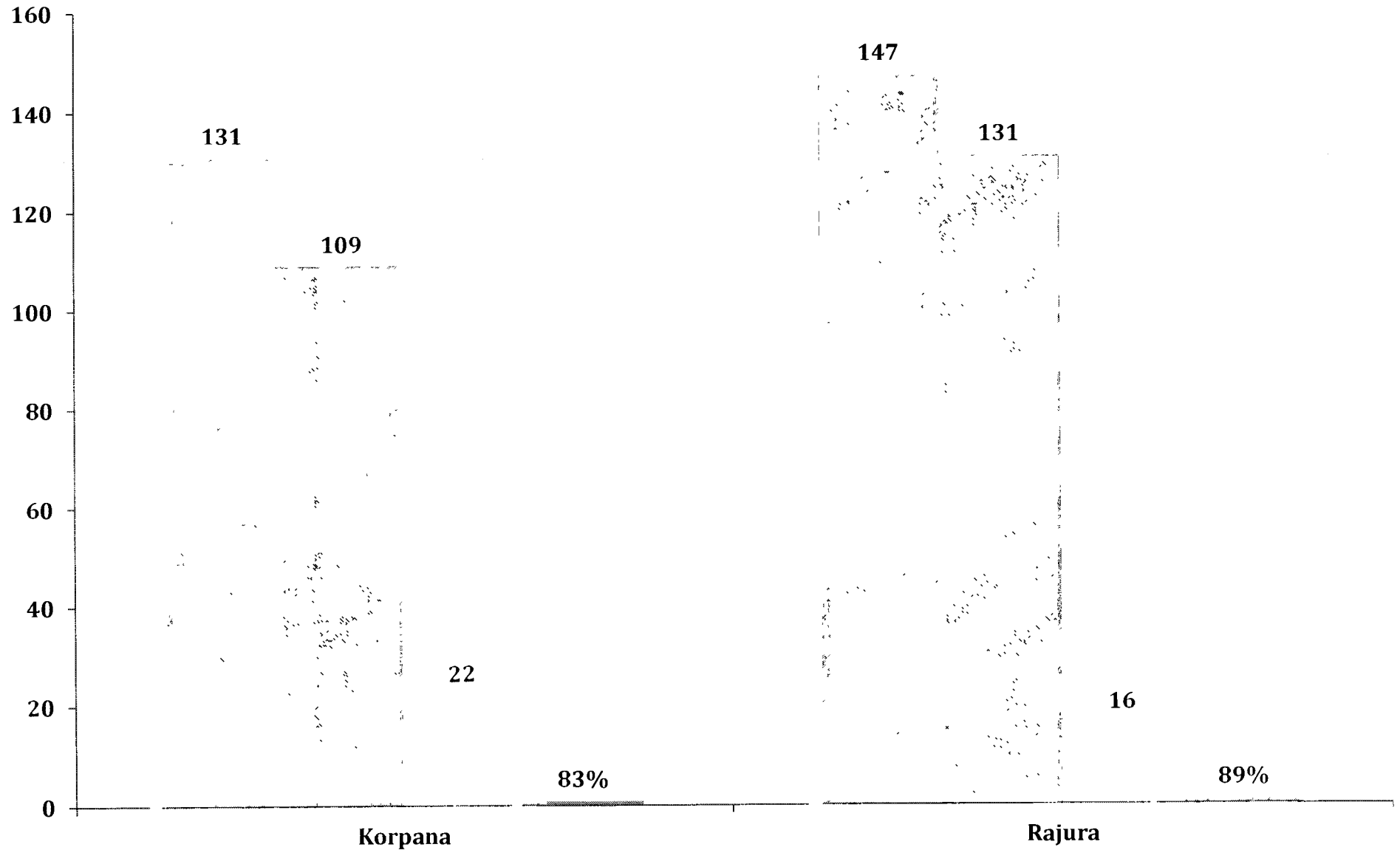
Status of Drinking Water Supply in PESA District - Gadchiroli District



Status of Drinking Water Supply in PESA Districts - Dhule District



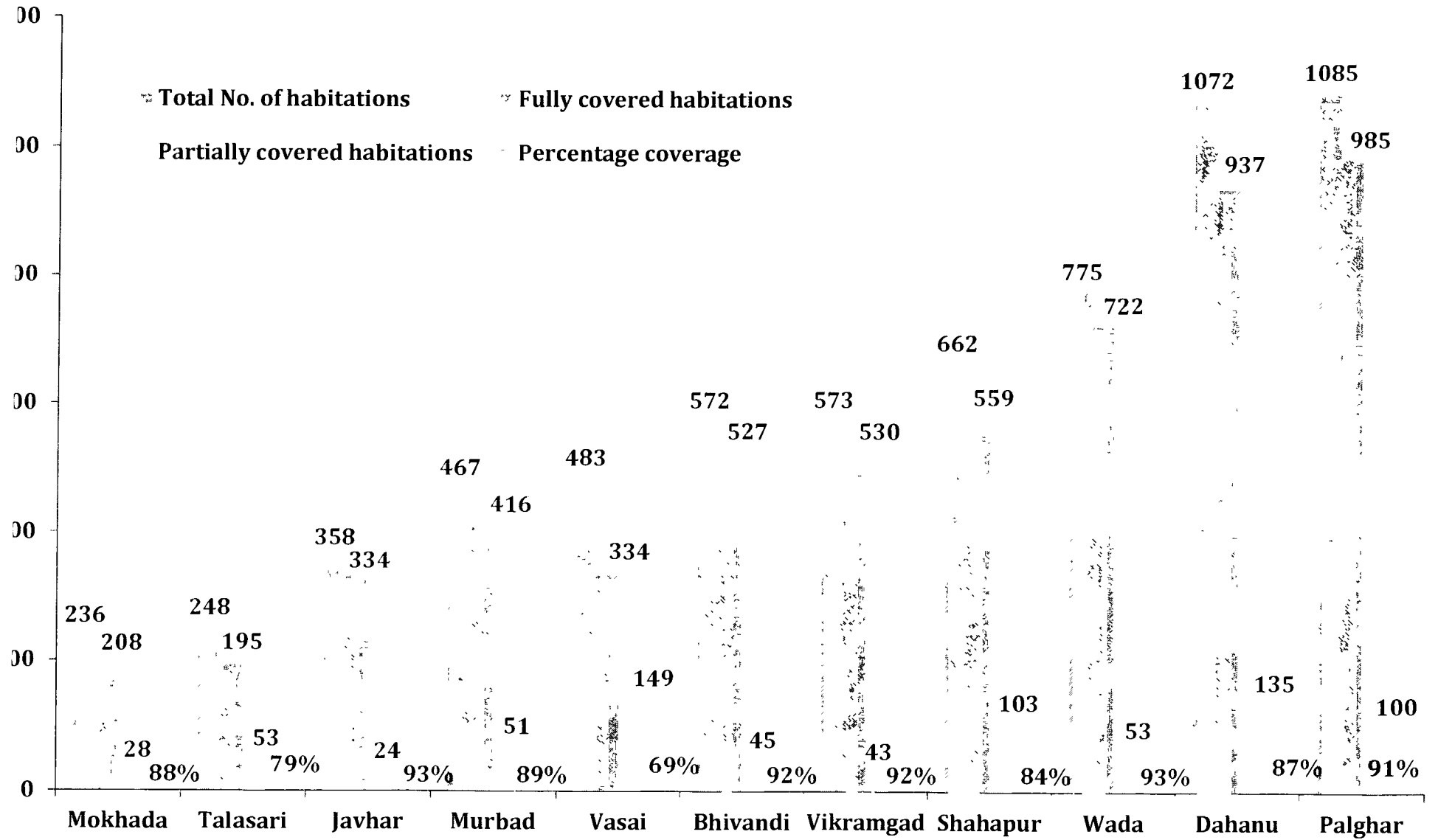
Status of Drinking Water Supply in PESA District - Chandrapur District



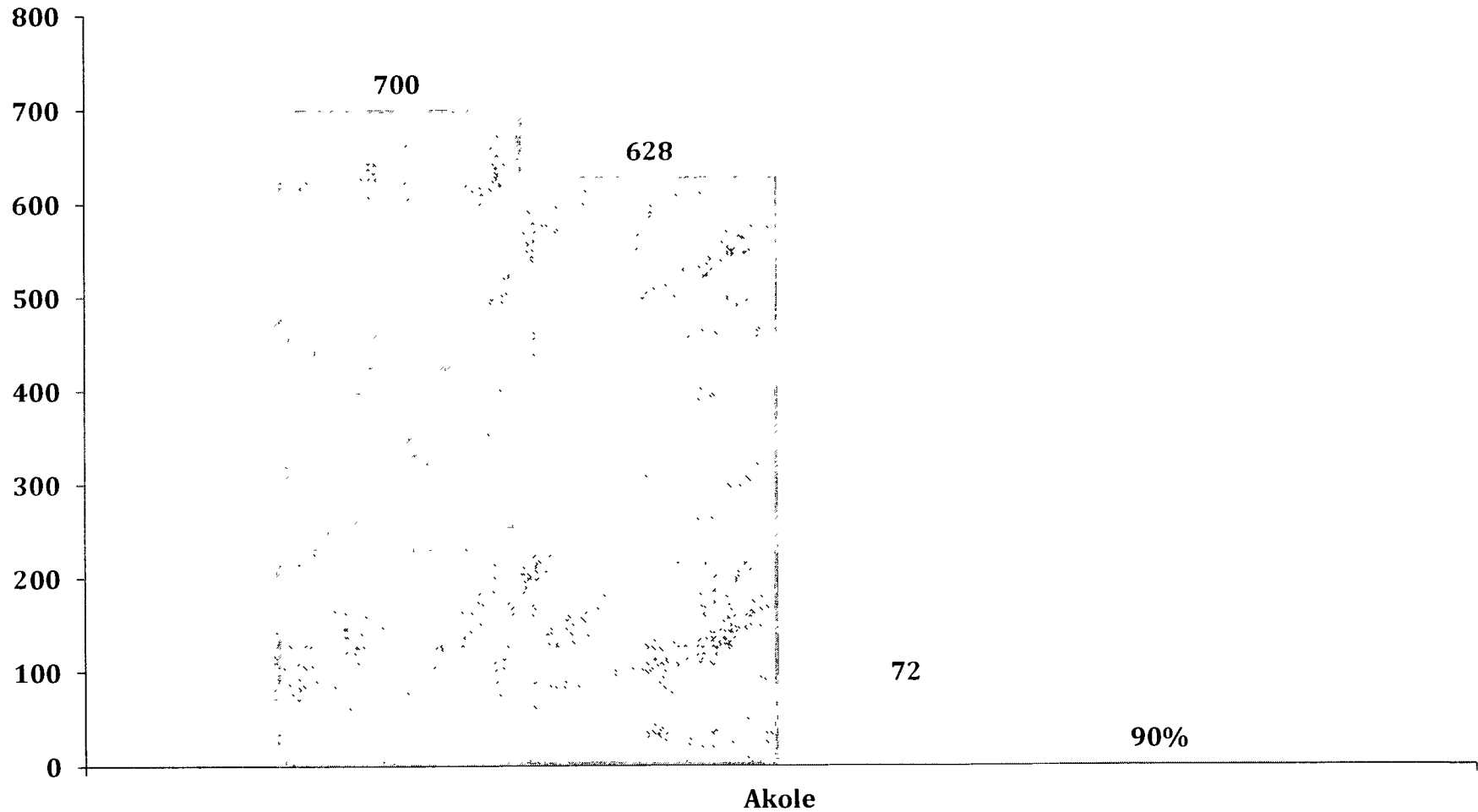
Total No. of habitations
 Fully covered habitations
 Partially covered habitations
 Percentage coverage

6/2/20

Status of Drinking Water Supply in PESA Districts - Thane District

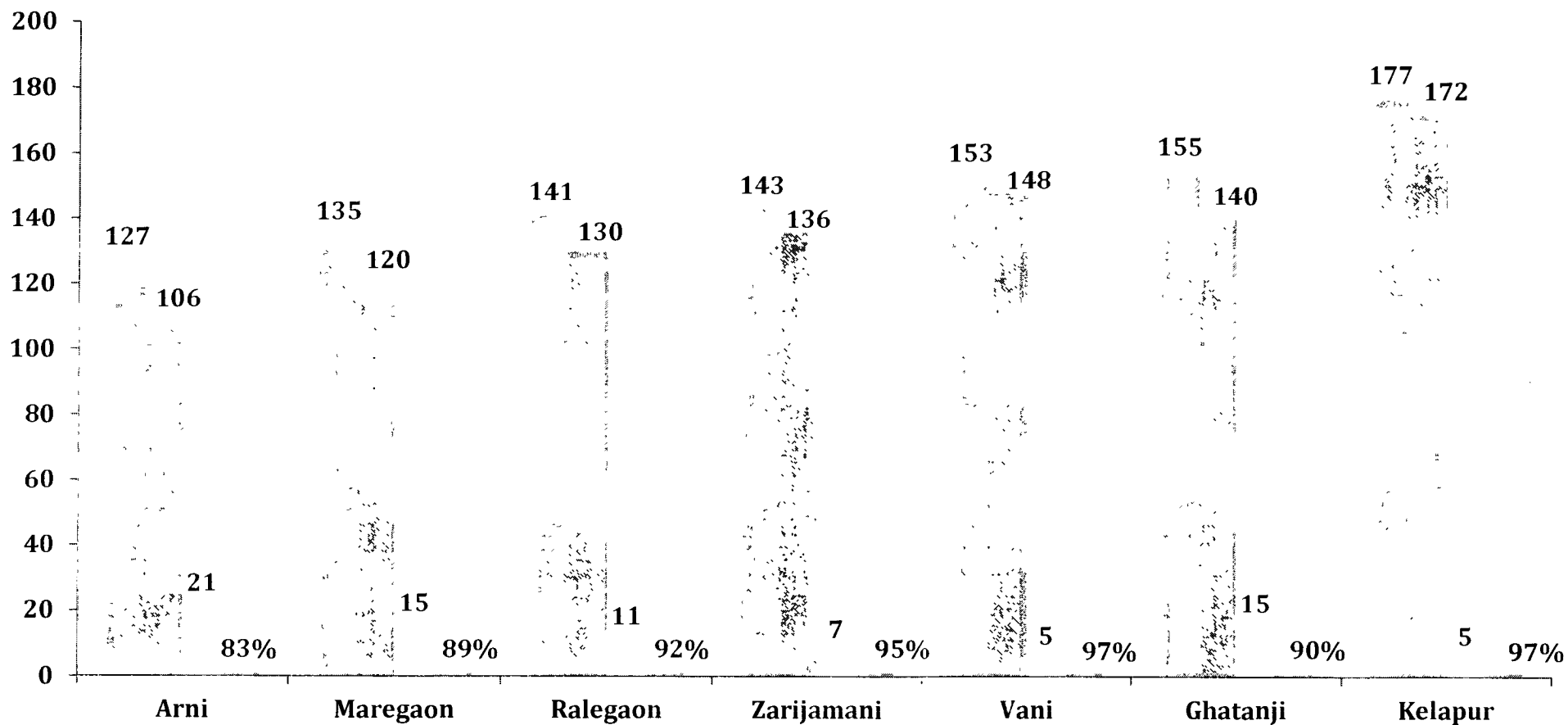


Status of Drinking Water Supply in PESA District - Ahmadnagar District



• Total No. of habitations ▨ Fully covered habitations ▩ Partially covered habitations % Percentage coverage

Status of Drinking Water Supply in PESA District - Yavatmal District



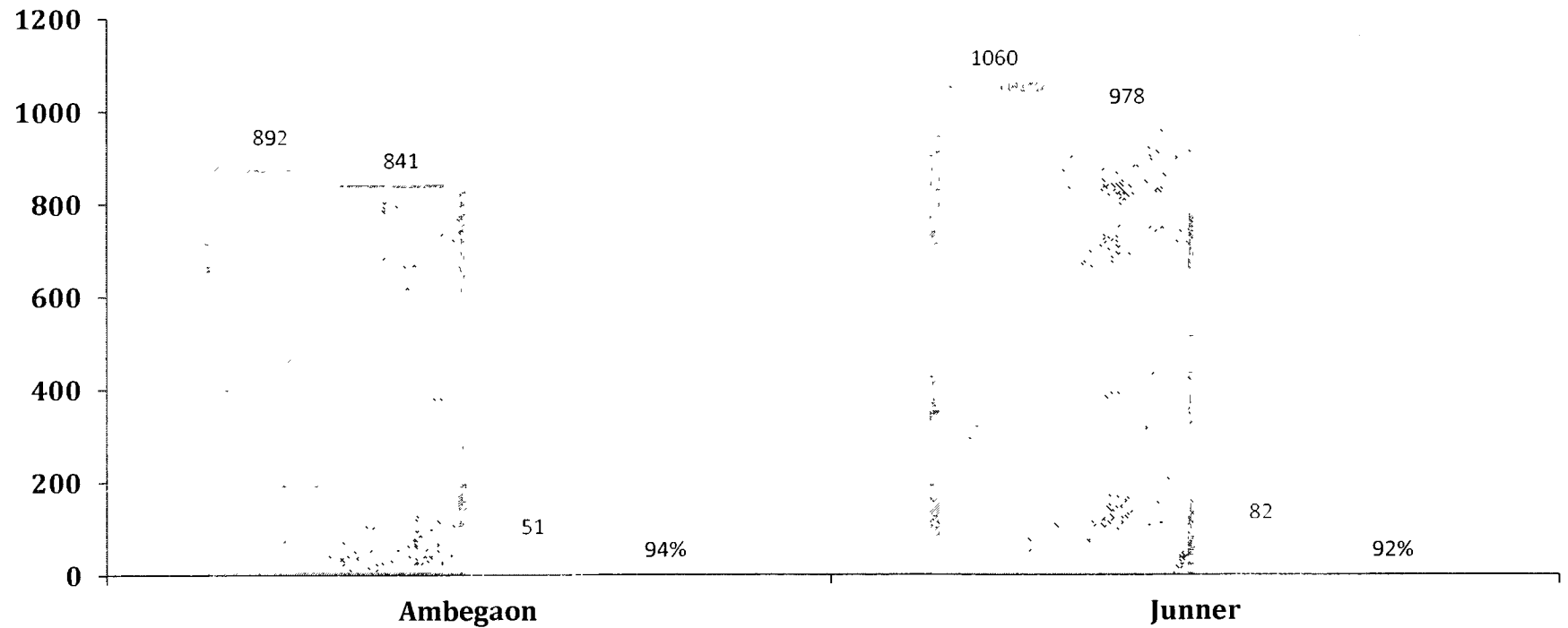
Total No. of habitations

Fully covered habitations

Partially covered habitations

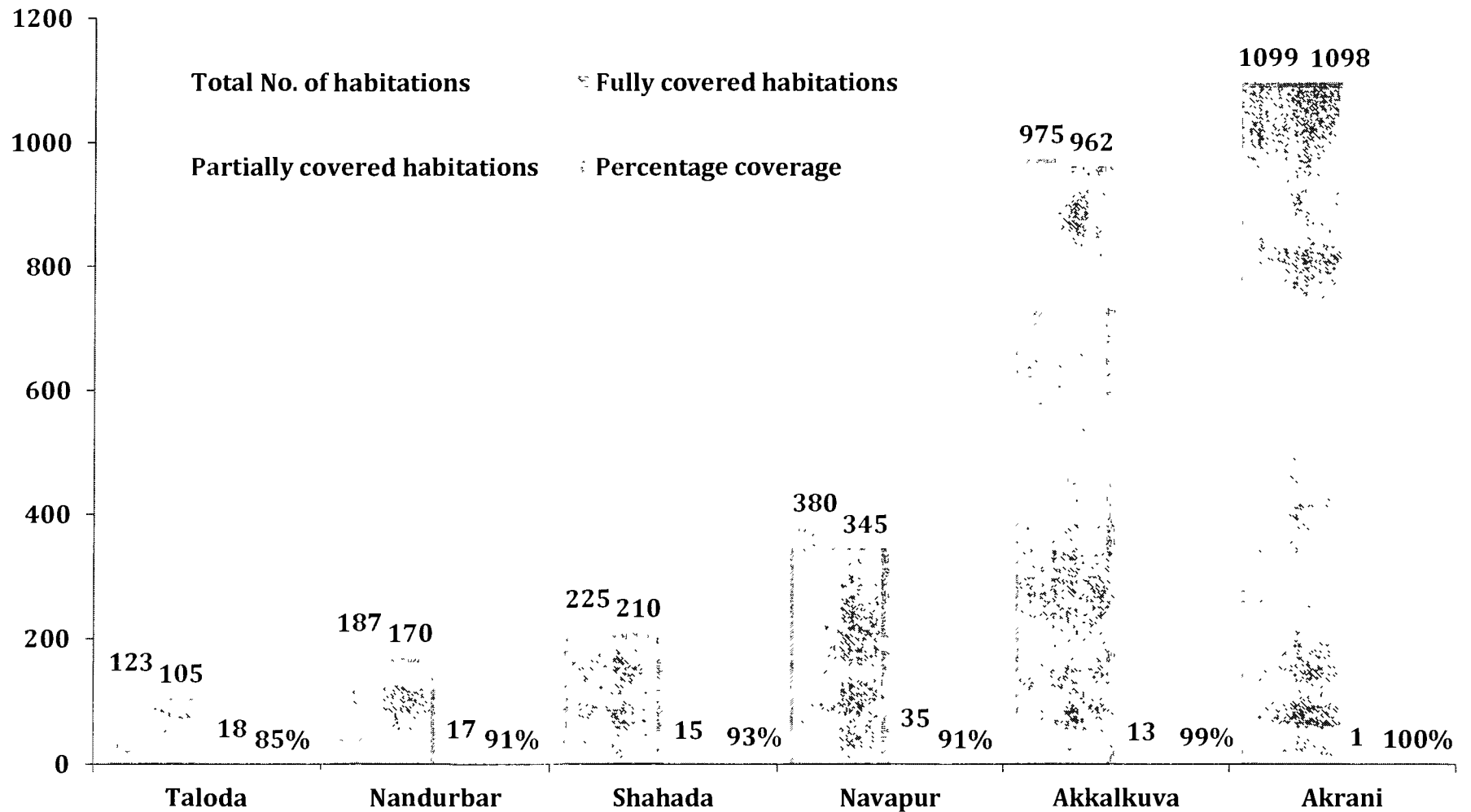
Percentage coverage

Status of Drinking Water Supply in PESA District - Pune District



Total No. of habitations
 Fully covered habitations
 Partially covered habitations
 Percentage coverage

Status of Drinking Water Supply in PESA District - Nandurbar District



	60-70%	71 -80%	81-90%	91-100%
Thane	Vasai	Talasari	Shahapur, Dahanu, Mokhada, Murbad	Javhar, Wada, Vikramgad, Palghar, Bhivandi
Nashik	Devala, Nashik	Surgana	Kalavan, Baglan, Peth, Dindori, Igatpuri, Trambakeshwar	
Dhule			Sakri	Shipur
Nandurbar			Taloda	Navapur, Akkalkuva, Akrani, Nandurbar, Shahada
Jalgaon		Yaval	Raver, Chopada	
Ahmednagar			Akole	
Pune				Ambegaon, Junner
Nanded		Mahur	Kinwat	
Yavatmal			Arni, Maregaon	Ralegaon, Kelapur, Ghatanji, Vani, Zarijamani
Amravati			Dharani, Chikhaldara	
Gadchiroli	Gadchiroli	Chamroshi, Mulchera, Desaiganj, Armodi	Aheri, Korchi, Kurkheda, Sironcha, Bhamaragad, Itapalli	Dhanora
Chandrapur			Korpana, Rajura	
Total	04	08	28	19

Thanks

२८४३) पापु ०९
२८१९१२३

१९५

महाराष्ट्र शासन


क्रमांक :-संकीर्ण २०१३/प्र.क्र. ६४९/पापु-०६
पाणी पुरवठा व स्वच्छता विभाग
तिसरा मजला, नविन प्रशासकीय भवन,
मादाम कामा मार्ग, मंत्रालयासमोर,
मुंबई-४०० ०३२
दिनांक: १४ नोव्हेंबर, २०१३

प्रति,
कक्ष अधिकारी (आस्था),
पाणी पुरवठा व स्वच्छता विभाग,
मंत्रालय, जी.टी.रुग्णालय, ७ वा मजला,
मुंबई-४०० ००९.

विषय:- पेसा कायद्यान्वये निर्धारित केलेल्या क्षेत्रामध्ये रायगड/रत्नागिरी/
सिंधुदुर्ग या जिल्ह्यामध्ये राबविण्यात येत असलेल्या योजनांची माहिती उपलब्ध
करून देण्याबाबत.

संदर्भ :- आपले पत्र क्र.आस्था-२०१३/सं.क्र.३४५/पापु-०९, दि.१९ ऑगस्ट, २०१३

उपरोक्त विषयासंदर्भात पेसा कायद्यान्वये निर्धारित केलेल्या क्षेत्रामध्ये राबविण्यात येत
असलेल्या योजनांची माहिती सोबत जोडून पाठविण्यात येत आहे



(दिलीप पां पाटील)

कक्ष अधिकारी, महाराष्ट्र शासन.

१/१०

२८/११/१३

७७७/५५७६

३०/१०/१३

११७

ग्रामीण पाणी पुरवठा विभाग जिल्हा परिषद ठाणे	ऑफिस दुरध्वनी क्र. :- ०२२ २५४३१२८० फॅक्स नंबर :- ०२२ २५४३१२८० ईमेल पत्ता :- eebnthane@rediffmail.com
--	--

जा क्रं ठाजिप.पापुवि/वशी/पीबी-५/वशी - ६३५

दिनांक :- २९/१०/२०१३

प्रति,

मा.अवर सचिव,

पाणी पुरवठा व स्वच्छता विभाग पापु.-०६

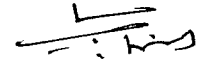
मंत्रालय मुंबई ४०० ०३२

विषय :- पैसा कायद्यान्वये निर्धारित केलेल्या क्षेत्रामध्ये राबविण्यांत येत असलेल्या योजनांची माहिती उपलब्ध करून देणे बाबत.

संदर्भ :- आपले पत्र क्र.पाणी पुरवठा व स्वच्छता विभाग संकिर्ण
२०१३/प्र.क्र.६४९/पापु-०६ दिनांक २६ ऑगस्ट २०१३

उपरोक्त संदर्भिय विषयान्वये पैसा कायद्यान्वये निर्धारित केलेल्या क्षेत्रामध्ये राबविण्यांत येत असलेल्या योजनांची माहिती सदरच्या पत्रासोबत जोडून सादर करण्यांत येत आहे.

सोबत :- माहिती जोडलेली आहे.



कार्यकारी अभियंता
ग्रामीण पाणी पुरवठा विभाग
जिल्हा परिषद ठाणे

सु.म.रा.स.

२९/१०/१३

link up

ग्रामीण पाणी पुरवठा विभाग,

जिल्हा परिषद, ठाणे

लोकसहभाग व मागणी आधारीत पुरवठा या तत्वानुसार राबविण्यात येणा-या कामांचा मोषवारा (जिल्हा - ठाणे)

अ.क्र.	तालुका	मंजूर कामे	अंतिम	पूर्ण कामे	पाणी पुरवठा सुरु	प्रगतीपथा वरिल कामे	काम सुरु नाही	काम बंद
१	२	३	४	५	६	७	८	९
१	भिवंडी	१३७	२८	१८	५४	३०	७	-
२	डहाणू	७९	४४	१०	३	१९	-	३
३	जव्हार	१२०	७३	-	३१	१२	३	१
४	मोखाडा	८८	७३	-	७	८	-	-
५	मुरबाड	१८०	९	२०	८५	६१	१	४
६	पालघर	१५९	१०५	४	३२	१३	४	१
७	शहापुर	१८४	२१	२६	६६	६६	३	२
८	तलासरी	६९	४४	१५	४	५	१	-
९	वसई	४३	२२	५	१४	१	१	-
१०	विक्रमगड	९१	४०	-	४१	७	३	-
११	वाडा	१९०	६७	१४	७०	३३	३	३
एकुण		१३४०	५२६	११२	४०७	२५५	२६	१४

पाणी पुरवठा विभाग
जिल्हा परिषद, ठाणे

लोकसहभाग व पाणी आधा

अ.क्र.	सारक्या	चेष्टाशिर्ष	योजनेचे नाव	योजनेचा प्रकार	नर्स	योजनेची सुधारित रक्कम	योजनेची किंमत	देय रक्कम	वितरित रक्कम	बाकी रक्कम	पाणी सुरु	शेरा
१	२	३	४	५	६	७	८	९	१०	११	१२	१३
१	भिवंडी	महाजल कार्यक्रम	सुणेगांव	न.पा.पु.यो.	सन २००६-०७	१४.३५	१४.३५	१३.६४	९.६९	३.९५	आहे	पाणी पुरवठा सुरु
२	भिवंडी	आदिवासी क्षेत्र	पाखिवली	न.पा.पु.यो.	सन २००५-०६	२२.८४	२२.८४	२१.६९	२१.६९	०.००	आहे	अंतिम
३	भिवंडी	आदिवासी क्षेत्र	मैद नातरपाडा	साधी विहिर	सन २००५-०६	२.१६	२.१६	२.०५	२.०५	०.००	आहे	अंतिम
४	भिवंडी	आदिवासी क्षेत्र	खडकी (बु) पाणीपाडा	साधी विहिर	सन २००५-०६	२.७६	२.७६	२.६२	२.६२	०.००	आहे	अंतिम
५	भिवंडी	आदिवासी क्षेत्र	घोटगाव, गोठणपाडा	साधी विहिर	सन २००५-०६	२.९४	२.९४	२.७९	२.५१	०.२८	आहे	काम पूर्ण
६	भिवंडी	आदिवासी क्षेत्र	लाखिवली	न.पा.पु.यो.	सन २००५-०६	२१.५१	२१.५१	२०.४३	२०.४३	०.००	आहे	अंतिम
७	भिवंडी	आदिवासी क्षेत्र	गाणे फीरंगीपाडा	न.पा.पु.यो.	सन २००५-०६	३७.६७	३७.६७	३५.७९	२६.८४	८.९५	आहे	काम पूर्ण
८	भिवंडी	आदिवासी क्षेत्र	लाखिवली (भाजिवडे)	न.पा.पु.यो.	सन २००५-०६	२७.९५	२७.९५	२६.५६	२६.५६	०.००	आहे	अंतिम
९	भिवंडी	आदिवासी क्षेत्र	कांदळी बद्रुक जांभुळपाडा	साधी विहिर	सन २००५-०६	२.१७	२.१७	२.०६	२.०६	०.००	आहे	अंतिम
१०	भिवंडी	वर्धित वेग कार्यक्रम	धामणगाव नापसीपाडा	न.पा.पु.यो.	सन २००६-०७	२४.५२	२४.५२	२०.०७	१६.५५	५.५२	आहे	पाणी पुरवठा सुरु
११	भिवंडी	वर्धित वेग कार्यक्रम	अर्जूली - तळवली	न.पा.पु.यो.	सन २००६-०७	४७.४६	४७.४६	४५.०९	४५.०९	०.००	आहे	अंतिम
१२	भिवंडी	वर्धित वेग कार्यक्रम	आनगाव गताडीपाडा फोरशाचापाडा	न.पा.पु.यो.	सन २००८-०९	२५.३७	२५.३७	२२.८३	२०.५५	२.२८	आहे	पाणी पुरवठा सुरु
१३	भिवंडी	वर्धित वेग कार्यक्रम	मानिवली, अस्नोली	न.पा.पु.यो.	सन २००८-०९	२५.३१	२५.३१	२२.७८	१९.२५	३.५२	आहे	पाणी पुरवठा सुरु
१४	भिवंडी	वर्धित वेग कार्यक्रम	कवणी	न.पा.पु.यो.	सन २००६-०७	७१.५५	६७.७८	६४.३९	६४.३९	०.००	आहे	अंतिम
१५	भिवंडी	महाजल कार्यक्रम	ईताडे मुरलीपाडा	न.पा.पु.यो.	सन २००८-०९	२०.७७	२०.७७	१८.६९	१८.६९	०.००	आहे	अंतिम
१६	भिवंडी	महाजल कार्यक्रम	केळे तेवाडे बरफ पाडा	न.पा.पु.यो.	सन २००८-०९	७.७३	७.७३	७.३४	५.५१	१.८४	आहे	पाणी पुरवठा सुरु
१७	भिवंडी	महाजल कार्यक्रम	पिळंजे बु. कातकरीवरसी	न.पा.पु.यो.	सन २००८-०९	३२.०६	३२.०६	३०.४६	२७.२५	३.२१	आहे	पाणी पुरवठा सुरु
१८	भिवंडी	बिगर आदिवासी क्षेत्र	डोहळे आदिवासी पाडा	साधी विहिर	सन २००५-०६	३.०२	३.०२	२.७२	२.०४	०.६८	आहे	काम पूर्ण
१९	भिवंडी	बिगर आदिवासी क्षेत्र	वाहुली कारापाडा	साधी विहिर	सन २००६-०७	३.७३	३.७३	३.३६	३.३६	०.००	आहे	अंतिम
२०	भिवंडी	बिगर आदिवासी क्षेत्र	सावरोली कालोनी	साधी विहिर	सन २००५-०६	२.९५	२.९५	२.६६	२.३९	०.२७	आहे	काम पूर्ण
२१	भिवंडी	बिगर आदिवासी क्षेत्र	खडकी (बु) बालखडी	साधी विहिर	सन २००५-०६	२.९७	२.९७	२.६८	२.४१	०.२७	आहे	काम पूर्ण
२२	भिवंडी	बिगर आदिवासी क्षेत्र	खडकी (बु) हडळगाडा	साधी विहिर	सन २००५-०६	२.९७	२.९७	२.८३	२.४१	०.४६	आहे	काम पूर्ण

१	२	३	४	५	६	७	८	९	१०	११	१२	
	भिवंडी	विद्यार आदिवासी क्षेत्र	राहुर खेरेपाडा	न.पा.पु.यो.	सन २००६-०७	३.४१	३.४१	३.०७	३.०१	१.००	आहे	अंतिम
२४	भिवंडी	विद्यार आदिवासी क्षेत्र	तळवली (कातकरीपाडा)	साधी विहिर	सन २००६-०६	३.०२	३.०२	२.७२	२.०३	०.६९	आहे	पूर्ण
२५	भिवंडी	वर्धित वेग कार्यक्रम	उमगाव,ठाकरेविम भावनापीपाडा	न.पा.पु.यो.	सन २००८-०९	७४.३१	७४.३१	७०.५९	३१.७७	३८.८३	नाही	काम प्रगतीपथावर
२६	भिवंडी	वर्धित वेग कार्यक्रम	परशुरामपाडा (कासणों)	न.पा.पु.यो.	सन २००८-०९	१०.५३	१०.५३	१०.००	१०.००	०.००	आहे	अंतिम
२७	भिवंडी	वर्धित वेग कार्यक्रम	पहारे	न.पा.पु.यो.	सन २००८-०९	२३.७१	२३.७१	२२.५२	१६.००	६.५२	आहे	पाणी पुरवठा सुरु
२८	भिवंडी	वर्धित वेग कार्यक्रम	पालीवली रेवलीपाडा	साधी विहिर	सन २००८-०९	४.७३	४.७३	४.२६	२.०२	२.२४	आहे	पाणी पुरवठा सुरु
२९	भिवंडी	वर्धित वेग कार्यक्रम	पारिवली नाकरेपाडा	साधी विहिर	सन २००८-०९	४.७५	४.७५	४.२८	३.२१	१.०७	आहे	काम पूर्ण
३०	भिवंडी	वर्धित वेग कार्यक्रम	पारिवली विश्वभारतीफाटा	न.पा.पु.यो.	सन २००८-०९	१५.५३	१५.५३	१३.९८	१३.९८	०.००	आहे	अंतिम
३१	भिवंडी	वर्धित वेग कार्यक्रम	पायगाव बगलापाडा	न.पा.पु.यो.	सन २००८-०९	६.६०	६.६०	६.२७	४.७०	१.५७	आहे	काम पूर्ण
३२	भिवंडी	वर्धित वेग कार्यक्रम	पायगाव भोयाचापाडा	न.पा.पु.यो.	सन २००८-०९	५८.३७	५८.३७	५५.४६	४९.९१	५.५५	आहे	पाणी पुरवठा सुरु
३३	भिवंडी	वर्धित वेग कार्यक्रम	गोरसाई पॉन्टमणपाडा-सावंदे	न.पा.पु.यो.	सन २००७-०८	१३.९६	१३.९६	१३.२७	५.६६	७.६१	आहे	पाणी पुरवठा सुरु
३४	भिवंडी	वर्धित वेग कार्यक्रम	पांझारपोळपाडा लाखिवली	साधी विहिर	सन २००८-०९	३.५४	३.५४	३.१९	३.१९	०.००	आहे	अंतिम
३५	भिवंडी	वर्धित वेग कार्यक्रम	पागीपाडा-चावेभरे	साधी विहिर	सन २००७-०८	४.७५	४.७५	४.२८	१.९२	२.३५	नाही	काम प्रगतीपथावर
३६	भिवंडी	वर्धित वेग कार्यक्रम	मालाबिडी,सुयांनगर-आदिवासीपाडा	न.पा.पु.यो.	सन २००८-०९	३५.६९	३५.६९	३३.९१	२७.३०	६.६०	आहे	काम पूर्ण
३७	भिवंडी	वर्धित वेग कार्यक्रम	मोरनी	न.पा.पु.यो.	सन २००८-०९	१८.५३	१४.५३	१३.८०	९.८१	४.००	आहे	पाणी पुरवठा सुरु
३८	भिवंडी	वर्धित वेग कार्यक्रम	मोहंडुळ-पांढरीपाडा	साधी विहिर	सन २००८-०९	४.७५	४.७५	४.५१	४.०६	०.४५	नाही	काम प्रगतीपथावर
३९	भिवंडी	वर्धित वेग कार्यक्रम	मोहंडुळ-ठाकरेपाडा	साधी विहिर	सन २००८-०९	४.७५	४.७५	४.५१	२.०३	२.४८	आहे	पाणी पुरवठा सुरु
४०	भिवंडी	वर्धित वेग कार्यक्रम	मोहोली (बु), मोहीलीपाडा	न.पा.पु.यो.	सन २००८-०९	२७.४४	२७.४४	२६.०७	१८.५२	७.५५	आहे	पाणी पुरवठा सुरु
४१	भिवंडी	वर्धित वेग कार्यक्रम	मढवीपाडा (कुहे)	साधी विहिर	सन २००८-०९	३.२५	३.२५	२.९३	२.९३	०.००	आहे	अंतिम
४२	भिवंडी	वर्धित वेग कार्यक्रम	राईपाडा आदिवासीपाडा	न.पा.पु.यो.	सन २००७-०८	५.३८	५.३८	४.८५	३.६३	१.२१	नाही	काम प्रगतीपथावर
४३	भिवंडी	वर्धित वेग कार्यक्रम	राहुर उडीतमाळ	न.पा.पु.यो.	सन २००८-०९	१२.६१	१२.६१	११.९८	८.९९	३.००	आहे	पाणी पुरवठा सुरु
४४	भिवंडी	वर्धित वेग कार्यक्रम	राहुर कुभारशिव	न.पा.पु.यो.	सन २००८-०९	३७.४०	३७.४०	३५.५३	२६.६५	८.८८	आहे	पाणी पुरवठा सुरु
४५	भिवंडी	वर्धित वेग कार्यक्रम	राहुर राव	न.पा.पु.यो.	सन २००८-०९	२१.३५	२१.३५	२०.२९	१४.४१	५.८७	आहे	काम पूर्ण
४६	भिवंडी	वर्धित वेग कार्यक्रम	सोरोना कवाड खु.	न.पा.पु.यो.	सन २००८-०९	६.५४	६.५४	६.२२	२.६५	३.५७	नाही	काम प्रगतीपथावर
४७	भिवंडी	वर्धित वेग कार्यक्रम	चायभर शंलारपाडा	न.पा.पु.यो.	सन २००८-०९	१४.९५	१४.९५	१४.२१	१०.०९	४.११	नाही	काम प्रगतीपथावर
४८	भिवंडी	वर्धित वेग कार्यक्रम	लाखिवली-लाखतपाडा	साधी विहिर	सन २००८-०९	४.७५	४.७५	४.५१	१.७१	२.८०	आहे	पाणी पुरवठा सुरु
४९	भिवंडी	वर्धित वेग कार्यक्रम	लाखिवली-वरणचापाडा	साधी विहिर	सन २००८-०९	४.७५	४.७५	४.२८	१.९२	२.३५	नाही	काम प्रगतीपथावर

१	२	३	४	५	६	७	८	९	१०	११	१२	
५०	भिवंडी	वर्धित वेग कार्यक्रम	लाखीवली अर्धावतपाडा	साधी विहिर	सन २००८-०९	४.०३	४.०३	३.६३	३.६३	०.००	आहे	अंतिम
५१	भिवंडी	वर्धित वेग कार्यक्रम	लाखीवली खाराचापाडा	साधी विहिर	सन २००८-०९	४.३३	४.३३	३.९०	३.९०	०.००	आहे	अंतिम
५२	भिवंडी	वर्धित वेग कार्यक्रम	पिळंजे देगोली	न.पा.पु.यो.	सन २००८-०९	१२.६४	१२.६४	११.३८	५.४१	५.९७	आहे	पाणी पुरवठा सुरु
५३	भिवंडी	वर्धित वेग कार्यक्रम	पिळंजे पाट्टरंगली,	न.पा.पु.यो.	सन २००८-०९	१४.६१	१४.६१	१३.८८	१३.१९	०.६९	नाही	काम प्रगतीपथावर
५४	भिवंडी	वर्धित वेग कार्यक्रम	पिळंजे खु. रावतेपाडा	न.पा.पु.यो.	सन २००८-०९	१३.६२	१३.६२	१२.२६	११.६५	०.६१	आहे	पाणी पुरवठा सुरु
५५	भिवंडी	वर्धित वेग कार्यक्रम	चिचवली शिवशेठपाडा	साधी विहिर	सन २००८-०९	१.९६	१.९६	१.८६	०.७९	१.०७	आहे	काम पूर्ण
५६	भिवंडी	वर्धित वेग कार्यक्रम	चिचीपाडा	न.पा.पु.यो.	सन २००८-०९	२१.२४	२१.२४	१९.१२	८.६०	१०.५२	आहे	पाणी पुरवठा सुरु
५७	भिवंडी	वर्धित वेग कार्यक्रम	चिचीपाडा वळवीपाडा	साधी विहिर	सन २००८-०९	३.०९	३.०९	२.७८	१.३२	१.४६	नाही	काम प्रगतीपथावर
५८	भिवंडी	वर्धित वेग कार्यक्रम	किरवली गरुतपाडा खवाळा	न.पा.पु.यो.	सन २००८-०९	७.६९	७.६९	७.३०	५.१९	२.११	आहे	पाणी पुरवठा सुरु
५९	भिवंडी	वर्धित वेग कार्यक्रम	दाभाड-शातीनगर	साधी विहिर	सन २००८-०९	४.७५	४.७५	४.५१	१.८१	२.७१	आहे	पाणी पुरवठा सुरु
६०	भिवंडी	वर्धित वेग कार्यक्रम	अग्नाली वाहली	न.पा.पु.यो.	सन २००८-०९	२०.२०	२०.२०	१९.१९	१३.६३	५.५५	आहे	पाणी पुरवठा सुरु
६१	भिवंडी	वर्धित वेग कार्यक्रम	अवनाली-पेंढरीपाडा	साधी विहिर	सन २००८-०९	४.७३	४.७३	४.४९	४.४९	०.००	आहे	अंतिम
६२	भिवंडी	वर्धित वेग कार्यक्रम	अकलोली-रावतेपाडा	साधी विहिर	सन २००८-०९	४.७२	४.७२	४.४९	४.४९	०.००	आहे	अंतिम
६३	भिवंडी	वर्धित वेग कार्यक्रम	वडुनवघर मानपाडा	न.पा.पु.यो.	सन २००८-०९	२३.०९	२३.०९	२१.९३	१८.७०	३.२३	आहे	पाणी पुरवठा सुरु
६४	भिवंडी	वर्धित वेग कार्यक्रम	वडवली-वडवलीपाडा	न.पा.पु.यो.	सन २००७-०८	१७.०५	१७.०५	१५.३५	१५.३५	०.००	आहे	अंतिम
६५	भिवंडी	वर्धित वेग कार्यक्रम	वेहळे	न.पा.पु.यो.	सन २००८-०९	३४.०३	३४.०३	३२.३३	२२.९७	९.३६	आहे	पाणी पुरवठा सुरु
६६	भिवंडी	वर्धित वेग कार्यक्रम	भुईशेत	साधी विहिर	सन २००८-०९	३.८८	३.८८	३.६९	३.६९	०.००	आहे	अंतिम
६७	भिवंडी	वर्धित वेग कार्यक्रम	कुंदे	न.पा.पु.यो.	सन २००८-०९	२४.३७	२४.३७	२३.१५	१६.४५	६.७०	आहे	पाणी पुरवठा सुरु
६८	भिवंडी	वर्धित वेग कार्यक्रम	सापे	न.पा.पु.यो.	सन २००८-०९	१४.७५	१४.७५	१४.०१	१४.०१	०.००	आहे	अंतिम
६९	भिवंडी	वर्धित वेग कार्यक्रम	कुंदे-कुंदेफाटा	साधी विहिर	सन २००८-०९	४.७५	४.७५	४.५१	३.३८	१.१३	आहे	पाणी पुरवठा सुरु
७०	भिवंडी	वर्धित वेग कार्यक्रम	कुंदे करमाळे	न.पा.पु.यो.	सन २००८-०९	१८.३९	१८.३९	१७.४७	१२.४१	५.०६	आहे	पाणी पुरवठा सुरु
७१	भिवंडी	वर्धित वेग कार्यक्रम	कुहे	न.पा.पु.यो.	सन २००८-०९	१४.८३	१४.८३	१४.०९	१०.४८	३.६१	आहे	पाणी पुरवठा सुरु
७२	भिवंडी	वर्धित वेग कार्यक्रम	कुहे शेंगटपाडा	न.पा.पु.यो.	सन २००८-०९	१३.६०	१३.६०	१२.९२	९.६९	३.२३	आहे	पाणी पुरवठा सुरु
७३	भिवंडी	वर्धित वेग कार्यक्रम	कुहे सागवाडी	साधी विहिर	सन २००८-०९	४.७३	४.७३	४.५०	२.९२	१.५७	नाही	काम प्रगतीपथावर
७४	भिवंडी	वर्धित वेग कार्यक्रम	कुसापूर	न.पा.पु.यो.	सन २००८-०९	१७.५२	१७.५२	१६.६४	११.८२	४.८२	आहे	पाणी पुरवठा सुरु
७५	भिवंडी	वर्धित वेग कार्यक्रम	केल्हे-नारळीपाडा	साधी विहिर	सन २००८-०९	४.७५	४.७५	४.५१	४.०६	०.४५	आहे	काम पूर्ण
७६	भिवंडी	वर्धित वेग कार्यक्रम	केल्हे-पोंड्याचापाडा	साधी विहिर	सन २००८-०९	४.४८	४.४८	४.२५	४.२५	०.००	आहे	अंतिम
७७	भिवंडी	वर्धित वेग कार्यक्रम	खरीवली	न.पा.पु.यो.	सन २००८-०९	२३.१८	२३.१८	२२.०२	१५.६४	६.३७	आहे	पाणी पुरवठा सुरु

१	२	३	४	५	६	७	८	९	१०	११	१२		
७	भिवंडी	वर्धित वेग कार्यक्रम	चिंरवे,विचगावा	न.पा.पु.यो.	सन २००८-०९	४.७३	४.७३	४.५०	४.५०	२.७७	नाही	काम प्रगतीपथावर	
७	भिवंडी	वर्धित वेग कार्यक्रम	चिंबीपाडा	साधी विहिर	सन २००८-०९	४.७३	४.७३	४.५०	४.५०	२.७७	नाही	काम प्रगतीपथावर	
८०	भिवंडी	वर्धित वेग कार्यक्रम	खानिवली वरुणेपाडा	साधी विहिर	सन २००८-०९	४.७३	४.७३	४.५०	४.५०	२.७७	नाही	काम प्रगतीपथावर	
८१	भिवंडी	वर्धित वेग कार्यक्रम	खंबाळे राजवाडीपाडा	साधी विहिर	सन २००८-०९	४.७५	४.७५	४.५१	४.५१	२.८५	आहे	काम प्रगतीपथावर	
८२	भिवंडी	वर्धित वेग कार्यक्रम	खंडवळ	न.पा.पु.यो.	सन २००८-०९	११.६२	११.६२	११.०४	११.०४	३.२०	आहे	काम प्रगतीपथावर	
८३	भिवंडी	वर्धित वेग कार्यक्रम	नांदिठणे	न.पा.पु.यो.	सन २००८-०९	१८.१३	१८.१३	१७.२२	१७.२२	४.३१	आहे	काम प्रगतीपथावर	
८४	भिवंडी	वर्धित वेग कार्यक्रम	नांदिठणे सुतागपाडा	साधी विहिर	सन २००८-०९	४.७५	४.७५	४.५१	४.५१	०.००	आहे	काम पूर्ण	
८५	भिवंडी	वर्धित वेग कार्यक्रम	नांदिठणे-उंबगापाडा	साधी विहिर	सन २००८-०९	४.७५	४.७५	४.५१	४.५१	२.०३	आहे	काम प्रगतीपथावर	
८६	भिवंडी	वर्धित वेग कार्यक्रम	कवाड खु. वाघीवली मडक्याचापाडा	साधी विहिर	सन २००८-०९	४.२७	४.२७	३.८४	३.८४	०.००	आहे	अंतिम	
८७	भिवंडी	वर्धित वेग कार्यक्रम	कवाड खु. सोनटक्के	न.पा.पु.यो.	सन २००८-०९	१३.१४	१३.१४	१२.४८	१२.४८	०.७६	नाही	काम प्रगतीपथावर	
८८	भिवंडी	वर्धित वेग कार्यक्रम	कवाड खु. तळथाचापाडा	साधी विहिर	सन २००८-०९	३.७१	३.७१	३.५२	३.५२	०.००	आहे	अंतिम	
८९	भिवंडी	वर्धित वेग कार्यक्रम	कासणे-हरणपाडा	साधी विहिर	सन २००८-०९	४.३०	४.३०	४.०८	४.०८	०.००	नाही	काम प्रगतीपथावर	
९०	भिवंडी	वर्धित वेग कार्यक्रम	कोशिंबे	न.पा.पु.यो.	सन २००८-०९	२५.०३	२५.०३	२३.७८	२३.७८	१०.१४	१३.६४	आहे	काम प्रगतीपथावर
९१	भिवंडी	वर्धित वेग कार्यक्रम	काशिंबे मगडेपाडा	न.पा.पु.यो.	सन २००८-०९	१३.२४	१३.२४	१२.५८	१२.५८	५.३६	७.२२	आहे	काम प्रगतीपथावर
९२	भिवंडी	वर्धित वेग कार्यक्रम	कासणे भागीपाडा	न.पा.पु.यो.	सन २००८-०९	२२.२९	२२.२९	२१.१८	२१.१८	२.६७	आहे	काम प्रगतीपथावर	
९३	भिवंडी	वर्धित वेग कार्यक्रम	कांबे दहालेपाडा	साधी विहिर	सन २००८-०९	४.०५	४.०५	३.८५	३.८५	०.३८	नाही	काम प्रगतीपथावर	
९४	भिवंडी	वर्धित वेग कार्यक्रम	कांबे तलवलीपाडा	साधी विहिर	सन २००८-०९	४.१७	४.१७	३.९६	३.९६	०.९९	नाही	काम प्रगतीपथावर	
९५	भिवंडी	वर्धित वेग कार्यक्रम	वेढे तळेवाडी	साधी विहिर	सन २००८-०९	४.७२	४.७२	४.४८	४.४८	०.००	आहे	अंतिम	
९६	भिवंडी	गुणवत्ता बाधित	खाडी, पायगाव	न.पा.पु.यो.	सन २००८-०९	३२.८२	३२.८२	३१.१८	३१.१८	१.०३	आहे	काम पूर्ण	
९७	भिवंडी	वर्धित वेग कार्यक्रम	कासणे	न.पा.पु.यो.	सन २०११-१२	४७.८३	४७.८३	४५.४४	४५.४४	११.००	आहे	काम प्रगतीपथावर	
९८	भिवंडी	वर्धित वेग कार्यक्रम	राजनोली	न.पा.पु.यो.	सन २०११-१२	१०७.१४	१०७.१४	१०९.५९	१०९.५९	२.२१	आहे	अंतिम	
९९	भिवंडी	वर्धित वेग कार्यक्रम	लाप खु	न.पा.पु.यो.	सन २०११-१२	६५.३३	६५.३३	६२.०७	६२.०७	१२.७९	आहे	काम पूर्ण	
१००	भिवंडी	वर्धित वेग कार्यक्रम	पारीवली	न.पा.पु.यो.	सन २०११-१२	४९.९१	४९.९१	४४.९२	४४.९२	२६.९५	१७.९७	नाही	काम प्रगतीपथावर
१०१	भिवंडी	वर्धित वेग कार्यक्रम	वादे	न.पा.पु.यो.	सन २०११-१२	४७.२१	४७.२१	४२.४९	४२.४९	४.२५	आहे	काम पूर्ण	
१०२	भिवंडी	वर्धित वेग कार्यक्रम	मोहडुळ	न.पा.पु.यो.	सन २०११-१२	४१.६२	४१.६२	३९.५४	३९.५४	२२.४७	१७.०६	आहे	काम प्रगतीपथावर
१०३	भिवंडी	वर्धित वेग कार्यक्रम	भोकारी	न.पा.पु.यो.	सन २०११-१२	४९.२५	४९.२५	४६.७८	४६.७८	२०.१९	आहे	काम प्रगतीपथावर	
१०४	भिवंडी	वर्धित वेग कार्यक्रम	वाशेरे	न.पा.पु.यो.	सन २०११-१२	४४.३६	४४.३६	४२.१४	४२.१४	६.४०	आहे	काम प्रगतीपथावर	

१	२	३	४	५	६	७	८	९	१०	११	१२	
१०५	भिवंडी	वर्धित वेग कार्यक्रम	पाये जाहणपाडा	न.पा.पु.यो.	सन २०११-१२	४६.१९	४६.१९	४३.८८	२६.३३	१०.५५	नाही	काम प्रगतीपथावर
१०६	भिवंडी	वर्धित वेग कार्यक्रम	पाये नाईकपाडा	न.पा.पु.यो.	सन २०११-१२	३६.९७	३६.९७	३५.१३	१९.६९	१५.४३	नाही	काम प्रगतीपथावर
१०७	भिवंडी	वर्धित वेग कार्यक्रम	मोहदुळ शिरगाव	न.पा.पु.यो.	सन २०११-१२	२५.७३	२५.७३	२४.०६	१३.६८	११.३९	आहे	पाणी पुरवठा सुरु
१०८	भिवंडी	वर्धित वेग कार्यक्रम	मोहदुळ	न.पा.पु.यो.	सन २०११-१२	१०७.२९	१०७.२९	१०९.९३	५७.९४	१०.९९	आहे	पाणी पुरवठा सुरु
१०९	भिवंडी	वर्धित वेग कार्यक्रम	वडुनवधर	न.पा.पु.यो.	सन २०११-१२	१३८.२४	१३८.२४	१३९.३२	७४.५५	५६.७८	आहे	पाणी पुरवठा सुरु
११०	भिवंडी	वर्धित वेग कार्यक्रम	झिडके पाटीलपाडा	न.पा.पु.यो.	सन २००७-०८	२५.४१	२५.४१	२४.१४	१०.२९	१३.८५	आहे	पाणी पुरवठा सुरु
१११	भिवंडी	वर्धित वेग कार्यक्रम	खारबाव	न.पा.पु.यो.	सन २०११-१२	१६७.७४	१६७.७४	१५९.३६	९०.५८	६८.७८	आहे	पाणी पुरवठा सुरु
११२	भिवंडी	बिगर आदिवासी क्षेत्र	कांदळी बुदुक जांभुळपाडा	न.पा.पु.यो.	सन २०१२-१३	०.००	३७.०९	३३.३८	१८.७५	१४.६३	नाही	काम प्रगतीपथावर
११३	भिवंडी	बिगर आदिवासी क्षेत्र	चडवली-वडवलीपाडा	न.पा.पु.यो.	सन २०१२-१३	०.००	४८.१७	४५.७६	११.३६	३४.४१	नाही	काम प्रगतीपथावर
११४	भिवंडी	बिगर आदिवासी क्षेत्र	लाप बु घोलबाव	न.पा.पु.यो.	सन २०१२-१३	०.००	४६.६९	४२.०२	२५.२१	१६.८१	आहे	पाणी पुरवठा सुरु
११५	भिवंडी	वर्धित वेग कार्यक्रम	दुगाड चोडयाचीवाडी	साथी विहिर	सन २०१२-१३	०.००	६.८३	६.११	१.७४	४.३८	नाही	काम प्रगतीपथावर
११६	भिवंडी	महाजन कार्यक्रम	पिळजे पोली नंबरपाडा	साथी विहिर	सन २०१२-१३	६.४३	६.४३	६.११	१.८३	४.२८	आहे	पाणी पुरवठा सुरु
११७	भिवंडी	महाजन कार्यक्रम	पिळजे चागागाडा	साथी विहिर	सन २०१२-१३	६.४३	६.४३	६.११	१.८३	४.२८	आहे	पाणी पुरवठा सुरु
११८	भिवंडी	वर्धित वेग कार्यक्रम	दाभाड अस्नोली आदीवासीपाडा	साथी विहिर	सन २०१२-१३	६.७०	६.७०	६.३६	३.६२	२.७५	आहे	पाणी पुरवठा सुरु
११९	भिवंडी	बिगर आदिवासी क्षेत्र	लाप बु सुकाळपाडा	न.पा.पु.यो.	सन २०१२-१३	०.००	४४.५९	४२.३६	२४.०८	१८.२८	आहे	पाणी पुरवठा सुरु
१२०	भिवंडी	वर्धित वेग कार्यक्रम	दाभाड अस्नोली आदिवासीपाडा	साथी विहिर	सन २०१२-१३	६.८७	६.८७	६.५२	५.८७	०.६५	आहे	काम पूर्ण
१२१	भिवंडी	बिगर आदिवासी क्षेत्र	बास	न.पा.पु.यो.	सन २०१२-१३	०.००	२१.५१	२०.४३	५.८१	१४.६२	आहे	पाणी पुरवठा
१२२	भिवंडी	वर्धित वेग कार्यक्रम	दुगाड चोडीचीवाडी	साथी विहिर	सन २०१३-१४	०.००	६.४३	५.७९	१.७४	४.०५	नाही	काम प्रगतीपथावर
१२३	भिवंडी	वर्धित वेग कार्यक्रम	अस्नोली	साथी विहिर	सन २०१३-१४	०.००	७.३३	६.९६	१.९८	४.९८	नाही	काम प्रगतीपथावर
१२४	भिवंडी	बिगर आदिवासी क्षेत्र	मालाबिडी,सुर्यानगर-आदिवासीपाडा	न.पा.पु.यो.	सन २०१२-१३	०.००	२२.३४	२१.२२	६.०३	१५.१९	नाही	काम प्रगतीपथावर
१२५	भिवंडी	वर्धित वेग कार्यक्रम	अस्नोली	न.पा.पु.यो.	सन २०१२-१३	०.००	४०.९४	३६.८४	११.०५	२५.७९	नाही	काम प्रगतीपथावर
१२६	भिवंडी	वर्धित वेग कार्यक्रम	शेडगांव	न.पा.पु.यो.	सन २०१२-१३	०.००	४८.२४	४३.४२	२६.०५	१७.३७	नाही	काम प्रगतीपथावर
१२७	भिवंडी	वर्धित वेग कार्यक्रम	नान	न.पा.पु.यो.	सन २०१२-१३	०.००	५५.९६	५०.३७	३०.२२	२०.१५	नाही	काम प्रगतीपथावर
१२८	भिवंडी	वर्धित वेग कार्यक्रम	पिळजे अडगापाडा	साथी विहिर	सन २०१२-१३	०.००	६.४२	६.१०	५.४९	०.६१	नाही	काम प्रगतीपथावर
१२९	भिवंडी	वर्धित वेग कार्यक्रम	गुंठवली	न.पा.पु.यो.	सन २०१२-१३	०.००	४९.७४	४४.७६	०.००	४४.७६	नाही	काम सुरु नाही
१३०	भिवंडी	बिगर आदिवासी क्षेत्र	किरवली साखरवाडी सावद	न.पा.पु.यो.	सन २०१२-१३	०.००	३४.४३	३०.९९	९.३०	२१.६९	नाही	काम प्रगतीपथावर
१३१	भिवंडी	वर्धित वेग कार्यक्रम	वेढे वेढेपाडा	साथी विहिर	सन २०१२-१३	०.००	६.८३	६.४८	०.००	६.४८	नाही	काम सुरु नाही

१	२	३	४	५	६	७	८	९	१०	११	१२	
१२२	भिवंडी	बिगर आदिवासी क्षेत्र	दुंगे	न.पा.पु.यो.	सन २०१२-१३	०.००	४८.१०	४४.०१	०.००	४४.०१	नाही	काम पूर्ण नाही
१२३	भिवंडी	बिगर आदिवासी क्षेत्र	दल्लेंडे	न.पा.पु.यो.	सन २०१२-१३	०.००	२६.२८	२३.६५	०.००	२३.६५	नाही	काम पूर्ण नाही
१२४	भिवंडी	वर्धित वेग कार्यक्रम	एवंगवा	न.पा.पु.यो.	सन २०१२-१३	०.००	४४.८४	४०.३६	१२.११	२८.२५	नाही	काम प्रगतीपथावर
१२५	भिवंडी	वर्धित वेग कार्यक्रम	पडवा	न.पा.पु.यो.	सन २०१३-१४	०.००	२७५.८२	२४८.२४	०.००	२४८.२४	नाही	काम सुरु नाही
१२६	भिवंडी	बिगर आदिवासी क्षेत्र	महाप	न.पा.पु.यो.	सन २०१३-१४	०.००	४०.२२	३६.१९	०.००	३६.१९	०	काम सुरु नाही
१२७	भिवंडी	बिगर आदिवासी क्षेत्र	आवले	न.पा.पु.यो.	सन २०१३-१४	०.००	२५.३४	२३.८१	०.००	२३.८१	नाही	काम सुरु नाही
१२८	डहाणू	महाजल कार्यक्रम	सायबन नरोली दुगाडपाडा	साथी विहिर	सन २००६-०७	३.४३	३.४३	३.२६	३.२६	०.००	आहे	अंतिम
१२९	डहाणू	महाजल कार्यक्रम	सोमनाथ-डोंगरीपाडा	साथी विहिर	सन २००६-०७	४.१५	४.१५	३.९४	३.९४	०.००	आहे	अंतिम
१३०	डहाणू	महाजल कार्यक्रम	कासा घोळ चामदरपाडा	साथी विहिर	सन २००६-०७	३.८२	३.८२	३.६३	३.६३	०.००	आहे	अंतिम
१३१	डहाणू	महाजल कार्यक्रम	धामणगांव-घण्टणपाडा	साथी विहिर	सन २००६-०७	४.४९	४.४९	४.२७	४.२७	०.००	आहे	अंतिम
१३२	डहाणू	आदिवासी क्षेत्र	सरावली दळवीपाडा	साथी विहिर	सन २००५-०६	३.४९	३.४९	३.३२	३.४९	१.८३	नाही	उदभव कागडा
१३३	डहाणू	आदिवासी क्षेत्र	सरावली नाईकपाडा	साथी विहिर	सन २००५-०६	३.४२	३.४२	३.२५	२.४४	०.८१	आहे	काम पूर्ण
१३४	डहाणू	आदिवासी क्षेत्र	सायबन (घुलुम पाडा)	साथी विहिर	सन २००५-०६	३.०५	३.०५	२.९०	२.९०	०.००	आहे	अंतिम
१३५	डहाणू	आदिवासी क्षेत्र	सायबन नरोली(भावरपाडा)	साथी विहिर	सन २००५-०६	३.०६	३.०६	२.९१	२.९१	०.००	आहे	अंतिम
१३६	डहाणू	आदिवासी क्षेत्र	सोनाळे पाटीलपाडा (गावठाण)	साथी विहिर	सन २००७-०८	४.४२	४.४२	४.२०	४.२०	०.००	आहे	अंतिम
१३७	डहाणू	आदिवासी क्षेत्र	मौजे पावन (गावठाणपाडा)	साथी विहिर	सन २००७-०८	४.४२	४.४२	४.२०	४.२०	०.००	आहे	अंतिम
१३८	डहाणू	आदिवासी क्षेत्र	मौजे मुसलपाडा वाकी	साथी विहिर	सन २००७-०८	४.४१	४.४१	४.१९	४.१९	०.००	आहे	अंतिम
१३९	डहाणू	आदिवासी क्षेत्र	मौजे दिवशी (चमलपाडा)	साथी विहिर	सन २००७-०८	४.६४	४.६४	४.४१	४.४१	०.००	आहे	अंतिम
१४०	डहाणू	आदिवासी क्षेत्र	मौजे दिवशी (गावठाण)	साथी विहिर	सन २००७-०८	४.६४	४.६४	४.४१	४.४१	०.००	आहे	अंतिम
१४१	डहाणू	आदिवासी क्षेत्र	मौजे निकणे (पिंपळशेत)	साथी विहिर	सन २००७-०८	४.४२	४.४२	४.२०	१.८९	२.३१	आहे	काम पूर्ण
१४२	डहाणू	आदिवासी क्षेत्र	मौजे दह्याले (पाटीलपाडा)	साथी विहिर	सन २००७-०८	४.४२	४.४२	४.२०	३.१५	१.०५	आहे	काम पूर्ण
१४३	डहाणू	आदिवासी क्षेत्र	मौजे दह्याले (सुतारपाडा)	साथी विहिर	सन २००७-०८	४.४२	४.४२	४.२०	३.१५	१.०५	आहे	काम पूर्ण
१४४	डहाणू	आदिवासी क्षेत्र	मौजे जांभूगांव (डोंगरीपाडा)	साथी विहिर	सन २००७-०८	४.६४	४.६४	४.४१	४.४१	०.००	आहे	अंतिम
१४५	डहाणू	आदिवासी क्षेत्र	मौजे जांभूगांव (शिगाडपाडा)	साथी विहिर	सन २००७-०८	४.६४	४.६४	४.४१	४.४१	०.००	आहे	अंतिम
१४६	डहाणू	आदिवासी क्षेत्र	मौजे वाघाडी पाटीलपाडा	साथी विहिर	सन २००७-०८	४.४२	४.४२	४.२०	४.२०	०.००	आहे	अंतिम
१४७	डहाणू	आदिवासी क्षेत्र	मौजे वांगजे पाटीलपाडा	साथी विहिर	सन २००७-०८	४.४२	४.४२	४.२०	४.२०	०.००	आहे	अंतिम
१४८	डहाणू	आदिवासी क्षेत्र	मौजे वळवीपाडा (अस्यली)	साथी विहिर	सन २००७-०८	४.४२	४.४२	४.२०	४.२०	०.००	आहे	अंतिम
१४९	डहाणू	आदिवासी क्षेत्र	मौजे वनकास (गावठाण)	साथी विहिर	सन २००७-०८	४.४२	४.४२	४.२०	४.२०	०.००	आहे	अंतिम

१	२	३	४	५	६	७	८	९	१०	११	१२	
१६०	डहाणू	आदिवासी क्षेत्र	मौजे केदारगाव (न्याहाळे)	साधी विहिर	सन २००७-०८	४.४२	४.४२	४.२०	४.२०	०.००	आहे	अंतिम
१६१	डहाणू	आदिवासी क्षेत्र	मौजे टंकशाडा (न्याहाळे)	साधी विहिर	सन २००७-०८	४.६४	४.६४	४.४१	४.४१	०.००	आहे	अंतिम
१६२	डहाणू	आदिवासी क्षेत्र	मौजे कोसवाड (न्याहाळे)	साधी विहिर	सन २००७-०८	४.४०	४.४०	४.१८	४.१८	०.००	आहे	अंतिम
१६३	डहाणू	आदिवासी क्षेत्र	गा. १ गायवढ (न्याहाळे) पाटोलपाडा	साधी विहिर	सन २००७-०८	४.४५	४.४५	४.२३	४.२३	०.००	आहे	अंतिम
१६४	डहाणू	आदिवासी क्षेत्र	घामटणे खडकीपाडा	साधी विहिर	सन २००५-०६	३.२३	३.२३	३.०७	३.०७	०.००	आहे	अंतिम
१६५	डहाणू	आदिवासी क्षेत्र	धरमपुर (बेलकर पाडा)	साधी विहिर	सन २००५-०६	३.२९	३.२९	३.१२	३.१२	०.००	आहे	अंतिम
१६६	डहाणू	आदिवासी क्षेत्र	अस्यली लिलकपाडा	साधी विहिर	सन २००५-०६	३.८९	३.८९	३.७०	३.७०	०.००	आहे	अंतिम
१६७	डहाणू	आदिवासी क्षेत्र	आवठाणी डांगरीपाडा	साधी विहिर	सन २००५-०६	३.३५	३.३५	३.१८	३.१८	१.७२	आहे	काम पूर्ण
१६८	डहाणू	आदिवासी क्षेत्र	जामशेद डांगरीपाडा	साधी विहिर	सन २००५-०६	३.२५	३.२५	३.०८	३.०८	०.००	आहे	अंतिम
१६९	डहाणू	आदिवासी क्षेत्र	जांभुगाव ग्राणपाडा	साधी विहिर	सन २००५-०६	३.९१	३.९१	३.७१	३.७१	०.००	आहे	अंतिम
१७०	डहाणू	वर्धित वेग कार्यक्रम	सुकडआबा	साधी विहिर	सन २००८-०९	४.६४	४.६४	४.१८	४.१८	२.१९	आहे	काम पूर्ण
१७१	डहाणू	वर्धित वेग कार्यक्रम	नंदारे गायठाण	साधी विहिर	सन २००८-०९	४.६४	४.६४	४.४१	४.४१	०.००	आहे	अंतिम
१७२	डहाणू	वर्धित वेग कार्यक्रम	मौजे धरमपुर (डांगरीपाडा)	साधी विहिर	सन २००७-०८	४.४२	४.४२	३.९८	३.९८	२.०९	आहे	काम पूर्ण
१७३	डहाणू	वर्धित वेग कार्यक्रम	मौजे जीतगाव (डांगरीपाडा)	साधी विहिर	सन २००७-०८	४.४२	४.४२	४.२०	४.२०	०.००	आहे	अंतिम
१७४	डहाणू	वर्धित वेग कार्यक्रम	मौजे वळकीपाडा (न्याहाळे)	साधी विहिर	सन २००७-०८	४.२९	४.२९	४.०७	४.०७	०.००	आहे	अंतिम
१७५	डहाणू	वर्धित वेग कार्यक्रम	मौजे वाकी ब्राम्हणपाडा	साधी विहिर	सन २००७-०८	४.४२	४.४२	४.२०	४.२०	०.००	आहे	अंतिम
१७६	डहाणू	वर्धित वेग कार्यक्रम	मौजे कोसेसरी (गायठाण)	साधी विहिर	सन २००७-०८	४.४२	४.४२	३.९८	३.९८	२.०९	नाही	उदभव कोरडा
१७७	डहाणू	वर्धित वेग कार्यक्रम	डेहणे पळे जांबगाव	साधी विहिर	सन २००८-०९	४.४२	४.४२	३.९८	३.९८	०.८३	आहे	पाणी पुरवठा सुरु
१७८	डहाणू	वर्धित वेग कार्यक्रम	शिसण करंजविरा पाणीपाडा	साधी विहिर	सन २००८-०९	४.४२	४.४२	३.९८	३.९८	२.०९	आहे	पाणी पुरवठा सुरु
१७९	डहाणू	वर्धित वेग कार्यक्रम	शिसण वणगापाडा	साधी विहिर	सन २००८-०९	४.४२	४.४२	३.९८	३.९८	२.०९	आहे	काम पूर्ण
१८०	डहाणू	वर्धित वेग कार्यक्रम	दिवशी कळमपाडा	साधी विहिर	सन २००८-०९	४.६४	४.६४	४.४१	४.४१	०.००	आहे	अंतिम
१८१	डहाणू	वर्धित वेग कार्यक्रम	दाभाडी चिचपाडा	साधी विहिर	सन २००८-०९	४.९०	४.९०	४.४१	४.४१	०.००	आहे	अंतिम
१८२	डहाणू	वर्धित वेग कार्यक्रम	दाभोण नवापाडा	साधी विहिर	सन २००८-०९	४.१९	४.१९	३.९८	३.९८	०.००	आहे	अंतिम
१८३	डहाणू	वर्धित वेग कार्यक्रम	धामणगाव अपटोलपाडा	साधी विहिर	सन २००८-०९	४.४२	४.४२	४.२०	४.२०	०.००	आहे	अंतिम
१८४	डहाणू	वर्धित वेग कार्यक्रम	धामणगाव झाडीपाडा	साधी विहिर	सन २००८-०९	४.४२	४.४२	४.२०	४.२०	०.००	आहे	अंतिम
१८५	डहाणू	वर्धित वेग कार्यक्रम	धानिवली श्भाड पाडा	साधी विहिर	सन २००८-०९	४.६४	४.६४	४.४१	४.४१	०.००	आहे	अंतिम
१८६	डहाणू	वर्धित वेग कार्यक्रम	अस्वाली राऊतपाडा	साधी विहिर	सन २००८-०९	४.६४	४.६४	४.४१	४.४१	०.००	आहे	अंतिम

१	२	३	४	५	६	७	८	९	१०	११	१२	
१८७	डहाणू	वर्धित वेग कार्यक्रम	साधु पाटील पाडा	साधी विहिर	सन २००८-०९	४.६४	४.६४	४.४१	४.४१	०.००	आहे	अंतिम
१८८	डहाणू	वर्धित वेग कार्यक्रम	वसंत मनी- जामशेत पिंपळीपाडा	साधी विहिर	सन २००७-०८	४.६४	४.६४	४.१८	३.३१	०.८७	आहे	काम पूर्ण
१८९	डहाणू	वर्धित वेग कार्यक्रम	विकास आवारपाडा	साधी विहिर	सन २००८-०९	४.९०	४.९०	४.४९	४.४९	०.००	आहे	अंतिम
१९०	डहाणू	वर्धित वेग कार्यक्रम	बापुगाव केंद्रपाडा	साधी विहिर	सन २००८-०९	४.६१	४.६१	४.१५	४.१५	०.००	आहे	अंतिम
१९१	डहाणू	गुणवत्ता बांधित	महालक्ष्मी कातकरीपाडा	साधी विहिर	सन २००७-०८	२.९१	२.९१	२.६२	२.६२	०.००	आहे	अंतिम
१९२	डहाणू	गुणवत्ता बांधित	शेल्टे कातकरीपाडा	साधी विहिर	सन २००७-०८	४.१७	४.१७	३.७५	३.७५	०.००	आहे	अंतिम
१९३	डहाणू	गुणवत्ता बांधित	वांगजें चग्रीपाडा	साधी विहिर	सन २००७-०८	४.४२	४.४२	४.२०	४.२०	०.००	आहे	अंतिम
१९४	डहाणू	वर्धित वेग कार्यक्रम	उसे साथ कारपाडा	साधी विहिर	सन २००६-०७	२.९१	२.९१	२.७७	२.७७	०.००	आहे	अंतिम
१९५	डहाणू	वर्धित वेग कार्यक्रम	जामशेत पाटीलपाडा	साधी विहिर	सन २००६-०७	४.२८	४.२८	४.०६	४.०६	०.००	आहे	अंतिम
१९६	डहाणू	बिगर आदिवासी क्षेत्र	आशागड	न.पा.पु.यो.	सन २०११-१२	१९१.७९	१९१.७९	१७२.६१	६१.३२	१११.२९	नाही	काम प्रगतीपथावर
१९७	डहाणू	बिगर आदिवासी क्षेत्र	महालक्ष्मी	न.पा.पु.यो.	सन २०११-१२	१०९.३१	१०९.३१	९८.३८	९३.४६	४.९२	आहे	पाणी पुरवठा: पुरु
१९८	डहाणू	बिगर आदिवासी क्षेत्र	उसे	न.पा.पु.यो.	सन २०११-१२	४९.८९	४९.८९	४४.९०	४२.६६	०.००	आहे	काम पूर्ण
१९९	डहाणू	बिगर आदिवासी क्षेत्र	सरावली	न.पा.पु.यो.	सन २०११-१२	३२८.१२	३२८.१२	२९५.३१	९३.५१	२०१.७९	नाही	काम प्रगतीपथावर
२००	डहाणू	बिगर आदिवासी क्षेत्र	आगवण	न.पा.पु.यो.	सन २०११-१२	२४२.६३	२४२.६३	२१८.३६	२०७.४५	१०.९२	नाही	काम प्रगतीपथावर
२०१	डहाणू	महाजल कार्यक्रम	मानपाडा फनसवाडी	साधी विहिर	सन २०१२-१३	६.९९	६.९९	६.३०	१.९९	४.३०	नाही	काम प्रगतीपथावर
२०२	डहाणू	बिगर आदिवासी क्षेत्र	बोडी	न.पा.पु.यो.	सन २०१२-१३	४९९.०६	४९९.०६	४४९.१५	२५.००	४२४.१५	नाही	काम प्रगतीपथावर
२०३	डहाणू	महाजल कार्यक्रम	बापुगाव पाटीलपाडा	साधी विहिर	सन २०१२-१३	६.९९	६.९९	६.३०	१.८५	४.४४	नाही	काम प्रगतीपथावर
२०४	डहाणू	महाजल कार्यक्रम	बापुगाव वळवीपाडा	साधी विहिर	सन २०१२-१३	६.९९	६.९९	६.३०	१.९९	४.३०	नाही	काम प्रगतीपथावर
२०५	डहाणू	वर्धित वेग कार्यक्रम	मालपाडा (धानिवरी)	साधी विहिर	सन २०१२-१३	७.७५	७.७५	७.३६	२.२१	५.१५	नाही	काम प्रगतीपथावर
२०६	डहाणू	वर्धित वेग कार्यक्रम	धोधडपाडा (धानिवरी)	साधी विहिर	सन २०१२-१३	७.७९	७.७९	७.४०	२.२१	५.१८	नाही	काम प्रगतीपथावर
२०७	डहाणू	महाजल कार्यक्रम	पाटीलपाडा (निंबापुर/बांध)	साधी विहिर	सन २०१२-१३	७.८०	७.८०	७.०२	२.२२	४.८०	नाही	काम प्रगतीपथावर
२०८	डहाणू	वर्धित वेग कार्यक्रम	मेघापाडा (निंबापुर)	साधी विहिर	सन २०१२-१३	७.८०	७.८०	७.४१	२.२२	५.१९	नाही	काम प्रगतीपथावर
२०९	डहाणू	वर्धित वेग कार्यक्रम	वडूपाडा (शेनसरी)	साधी विहिर	सन २०१२-१३	७.९१	७.९१	७.५१	२.२५	५.२६	नाही	काम प्रगतीपथावर
२१०	डहाणू	वर्धित वेग कार्यक्रम	बिजुरपाडा (बांधघर)	साधी विहिर	सन २०१२-१३	७.८५	७.८५	७.४६	२.२४	५.२२	नाही	काम प्रगतीपथावर
२११	डहाणू	वर्धित वेग कार्यक्रम	जांभुपाडा (दहिगाव)	साधी विहिर	सन २०१२-१३	७.७५	७.७५	७.३६	२.२१	५.१५	नाही	काम प्रगतीपथावर
२१२	डहाणू	वर्धित वेग कार्यक्रम	पाटीलपाडा (गांगोडी)	साधी विहिर	सन २०१२-१३	७.८३	७.८३	७.४४	२.२३	५.२१	नाही	काम प्रगतीपथावर
२१३	डहाणू	वर्धित वेग कार्यक्रम	माढापाडा (रायपुर)	साधी विहिर	सन २०१३-१४	७.८८	७.८८	७.०९	२.२५	४.८५	नाही	काम प्रगतीपथावर

१	२	३	४	५	६	७	८	९	१०	११	१२	
२१४	उद्घाटन	वर्षिक वेग कार्यक्रम	दोंगरशेतभाडा (रायपुर)	साधी विहिर	सन २०१३-१४	८.०१	८.०१	७.८०	२.२८	४.९३	नाही	काम प्रगती पथावर
२१५	उद्घाटन	वर्षिक वेग कार्यक्रम	बरकपाडा (रायपुर)	साधी विहिर	सन २०१३-१४	७.८७	७.८७	७.८०	२.२४	४.८४	नाही	काम प्रगती पथावर
२१६	उद्घाटन	वर्षिक वेग कार्यक्रम	दळवीपाडा (रायपुर)	साधी विहिर	सन २०१३-१४	७.९९	७.९९	७.९९	२.२८	४.९२	नाही	काम प्रगती पथावर
२१७	जव्हार	महाजल कार्यक्रम	कशिबली-वांगडापाडा	साधी विहिर	सन २००६-०७	२.९५	२.९५	२.८०	२.८०	०.००	आहे	अंतिम
२१८	जव्हार	महाजल कार्यक्रम	कोगदा, अंनतनगर, पिपळपाडा	साधी विहिर	सन २००८-०९	४.४६	४.४६	४.२४	४.२४	०.००	आहे	अंतिम
२१९	जव्हार	महाजल कार्यक्रम	अकबरे गावापाडा	साधी विहिर	सन २००८-०९	५.०२	५.०२	४.७७	४.७७	०.००	आहे	अंतिम
२२०	जव्हार	महाजल कार्यक्रम	वांगारशेत वांगडापाडा	साधी विहिर	सन २००८-०९	५.०२	५.०२	४.७७	४.७७	०.००	आहे	अंतिम
२२१	जव्हार	महाजल कार्यक्रम	वांगारशेत बोरीचापाडा	साधी विहिर	सन २००८-०९	५.०२	५.०२	४.७७	४.७७	०.००	आहे	अंतिम
२२२	जव्हार	महाजल कार्यक्रम	चांगारशेत भुसारपाडा	साधी विहिर	सन २००८-०९	५.०२	५.०२	४.७७	३.५८	१.१९	आहे	पाणी पुरवठा सुरु
२२३	जव्हार	महाजल कार्यक्रम	खरेंदा पिपळशेत खेमरपाडा	साधी विहिर	सन २००८-०९	५.०२	५.०२	४.७७	३.५८	१.१९	आहे	पाणी पुरवठा सुरु
२२४	जव्हार	महाजल कार्यक्रम	पिपळशेत विहीगेचापाडा	साधी विहिर	सन २००८-०९	४.९८	४.९८	४.७३	४.७३	०.००	आहे	अंतिम
२२५	जव्हार	महाजल कार्यक्रम	पिपळशेत आमडीपाडा	साधी विहिर	सन २००८-०९	४.४७	४.४७	४.२५	४.२५	०.००	आहे	अंतिम
२२६	जव्हार	महाजल कार्यक्रम	पिपळशेत वडपाडा	साधी विहिर	सन २००८-०९	५.०२	५.०२	४.७७	४.७७	०.००	आहे	अंतिम
२२७	जव्हार	आदिवासी क्षेत्र	दळवीपाडा डॅम्याचीमेट आंब्याचापाडा	न.पा.पु.यो.	सन २००८-०९	२४.५८	२४.५८	२३.३५	१७.५१	५.८४	नाही	पाणी पुरवठा सुरु
२२८	जव्हार	आदिवासी क्षेत्र	रायतळे वनवाणी	न.पा.पु.यो.	सन २००८-०९	२४.५९	२४.५९	२३.३६	२३.३६	०.००	आहे	अंतिम
२२९	जव्हार	आदिवासी क्षेत्र	रायतळे सुळयाचापाडा	न.पा.पु.यो.	सन २००८-०९	१८.७०	१८.७०	१७.७६	१३.३२	४.४४	नाही	काम प्रगती पथावर
२३०	जव्हार	आदिवासी क्षेत्र	कोरतड मोरपाडा	साधी विहिर	सन २००५-०६	२.६९	२.६९	२.५६	२.५६	०.००	आहे	अंतिम
२३१	जव्हार	आदिवासी क्षेत्र	कोगदा उदामगट	साधी विहिर	सन २००५-०६	२.९९	२.९९	२.८४	२.५४	०.३०	आहे	पाणी पुरवठा सुरु
२३२	जव्हार	आदिवासी क्षेत्र	कोगदा कुंभमाळ	साधी विहिर	सन २००५-०६	२.८७	२.८७	२.७३	२.७३	०.००	आहे	अंतिम
२३३	जव्हार	आदिवासी क्षेत्र	कोगदा खेरमाळ	साधी विहिर	सन २००५-०६	२.९९	२.९९	२.८४	२.५४	०.३०	आहे	पाणी पुरवठा सुरु
२३४	जव्हार	आदिवासी क्षेत्र	दाभेरी (चौकीसावट)	साधी विहिर	सन २००५-०६	३.२०	३.२०	३.०४	२.७२	०.३२	आहे	पाणी पुरवठा सुरु
२३५	जव्हार	आदिवासी क्षेत्र	दाभेरी (कुर्मावापाडा)	साधी विहिर	सन २००५-०६	२.८५	२.८५	२.७१	२.७१	०.००	आहे	अंतिम
२३६	जव्हार	आदिवासी क्षेत्र	पार्थडी (वांगडापाडा)	न.पा.पु.यो.	सन २००५-०६	५१.७२	५१.७२	४९.१३	३६.८५	१२.२८	आहे	पाणी पुरवठा सुरु
२३७	जव्हार	आदिवासी क्षेत्र	उंबरपाडा देहरे	साधी विहिर	सन २००५-०६	२.९९	२.९९	२.८४	२.२८	१.५६	आहे	पाणी पुरवठा सुरु
२३८	जव्हार	आदिवासी क्षेत्र	बोरीचापाडा (देहरे)	साधी विहिर	सन २००५-०६	२.३३	२.३३	२.२२	२.२२	०.००	आहे	अंतिम
२३९	जव्हार	आदिवासी क्षेत्र	जलविहिरा	साधी विहिर	सन २००५-०६	३.११	३.११	२.९५	२.६६	०.३०	आहे	पाणी पुरवठा सुरु
२४०	जव्हार	आदिवासी क्षेत्र	हिरडपाडा	न.पा.पु.या.	सन २००५-०६	२१.१२	२१.१२	२०.०६	१६.३५	३.७१	आहे	पाणी पुरवठा सुरु

१	२	३	४	५	६	७	८	९	१०	११	१२	
२४१	जव्हार	वर्धित वेग कार्यक्रम	शिरोशी कातकरीपाडा	साधी विहिर	सन २००८-०९	४.२३	४.२९	४.०८	४.०८	०.००	आहे	अंतिम
२४२	जव्हार	वर्धित वेग कार्यक्रम	हिरडपाडा आल्याभंभट	साधी विहिर	सन २००८-०९	५.१५	५.१५	४.८९	४.८९	०.००	आहे	अंतिम
२४३	जव्हार	वर्धित वेग कार्यक्रम	खोरीचापाडा (धवडा)	साधी विहिर	सन २००८-०९	४.८३	४.८३	४.५९	४.५९	०.००	आहे	अंतिम
२४४	जव्हार	वर्धित वेग कार्यक्रम	धिवंडा सावाचापाडा	साधी विहिर	सन २००८-०९	४.४५	४.४५	४.२३	४.२३	०.००	आहे	अंतिम
२४५	जव्हार	वर्धित वेग कार्यक्रम	किरमिरा पडवीपाडा	साधी विहिर	सन २००८-०९	४.४४	४.४४	४.२२	४.२२	०.००	आहे	अंतिम
२४६	जव्हार	वर्धित वेग कार्यक्रम	बोपाळे शेळ्टीचामाळ	साधी विहिर	सन २००८-०९	४.७९	४.७९	४.५५	४.५५	०.००	आहे	अंतिम
२४७	जव्हार	वर्धित वेग कार्यक्रम	नांदगाव राजकोरपाडा	साधी विहिर	सन २००८-०९	४.२४	४.२४	४.०३	४.०३	०.००	आहे	पाणी पुरवठा सुरु
२४८	जव्हार	वर्धित वेग कार्यक्रम	धिवंडा पिंपळपाडा	साधी विहिर	सन २००८-०९	२.५१	२.५१	२.३९	२.३९	०.००	आहे	अंतिम
२४९	जव्हार	वर्धित वेग कार्यक्रम	किरमिरा पाटीनपाडा	साधी विहिर	सन २००८-०९	४.६८	४.६८	४.४५	४.४५	०.००	आहे	अंतिम
२५०	जव्हार	वर्धित वेग कार्यक्रम	धिवंडा गावठाण	साधी विहिर	सन २००८-०९	४.२८	४.२८	४.०७	४.०७	०.००	आहे	अंतिम
२५१	जव्हार	वर्धित वेग कार्यक्रम	किरमिरा धोपडपाडा	साधी विहिर	सन २००८-०९	३.६०	३.६०	३.४२	३.४२	०.००	आहे	अंतिम
२५२	जव्हार	वर्धित वेग कार्यक्रम	तिलोडा पाटारपाडा	साधी विहिर	सन २००८-०९	४.०५	४.०५	३.८५	३.८५	०.१९	आहे	पाणी पुरवठा सुरु
२५३	जव्हार	वर्धित वेग कार्यक्रम	तिलोडा जाभुळपाडा	साधी विहिर	सन २००८-०९	४.४०	४.४०	४.१८	४.१८	०.००	आहे	अंतिम
२५४	जव्हार	वर्धित वेग कार्यक्रम	कायरी धोंडीचापाडा	साधी विहिर	सन २००८-०९	४.७०	४.७०	४.४७	४.४७	०.००	आहे	अंतिम
२५५	जव्हार	वर्धित वेग कार्यक्रम	तिलोडा -बांबरेपाडा	साधी विहिर	सन २००६-०७	३.५८	३.५८	३.४०	३.५३	१.८७	आहे	पाणी पुरवठा सुरु
२५६	जव्हार	वर्धित वेग कार्यक्रम	कायरी भोयेपाडा	साधी विहिर	सन २००६-०७	३.१३	३.१३	२.९७	२.९७	०.००	आहे	अंतिम
२५७	जव्हार	वर्धित वेग कार्यक्रम	तिलोडा गावठाण	साधी विहिर	सन २००८-०९	४.५०	४.५०	४.२८	४.२८	०.००	आहे	अंतिम
२५८	जव्हार	वर्धित वेग कार्यक्रम	कायरी हट्टीपाडा	साधी विहिर	सन २००८-०९	५.१७	५.१७	४.९१	४.९१	२.७०	आहे	पाणी पुरवठा सुरु
२५९	जव्हार	वर्धित वेग कार्यक्रम	दसकोड, पळशीण	साधी विहिर	सन २००८-०९	४.९४	४.९४	४.७०	४.७०	०.००	आहे	अंतिम
२६०	जव्हार	वर्धित वेग कार्यक्रम	कायरी गावठाण	साधी विहिर	सन २००६-०७	३.५८	३.५८	३.४०	३.५३	१.८७	आहे	पाणी पुरवठा सुरु
२६१	जव्हार	वर्धित वेग कार्यक्रम	दसकोड पळशीण दादवापाडा	साधी विहिर	सन २००८-०९	५.१६	५.१६	४.९०	४.९०	०.००	आहे	अंतिम
२६२	जव्हार	वर्धित वेग कार्यक्रम	कोपदे बाकीचामाळ	साधी विहिर	सन २००८-०९	४.१७	४.१७	३.९६	३.९६	०.००	आहे	अंतिम
२६३	जव्हार	वर्धित वेग कार्यक्रम	दाभलोन	साधी विहिर	सन २००८-०९	३.०८	३.०८	२.९३	२.२०	०.७३	आहे	पाणी पुरवठा सुरु
२६४	जव्हार	वर्धित वेग कार्यक्रम	दाभलोन जांभेपाडा	साधी विहिर	सन २००८-०९	५.१७	५.१७	४.९१	४.९१	०.००	आहे	अंतिम
२६५	जव्हार	वर्धित वेग कार्यक्रम	दाभलोन गुदनपाडा	साधी विहिर	सन २००८-०९	४.९६	५.१७	४.७१	४.७१	०.००	आहे	अंतिम
२६६	जव्हार	वर्धित वेग कार्यक्रम	धानोशी फरलेपाडा	साधी विहिर	सन २००८-०९	४.४१	४.४१	४.१९	३.१५	१.०५	आहे	पाणी पुरवठा सुरु
२६७	जव्हार	वर्धित वेग कार्यक्रम	धानोशी पालवीपाडा	साधी विहिर	सन २००८-०९	४.३१	४.३१	४.१०	४.१०	०.००	आहे	अंतिम
२६८	जव्हार	वर्धित वेग कार्यक्रम	धानोशी डोहरेपाडा	साधी विहिर	सन २००८-०९	४.५०	४.५०	४.२८	४.२७	०.००	आहे	अंतिम

२६९	जव्हार	विधित वेग कार्यक्रम	कानोश	साधी विहिर	सन २००८-०९	४.३६	४.३६	४.३६	४.३६	०.००	आहे	अंतिम
२७०	जव्हार	विधित वेग कार्यक्रम	धानोशी	साधी विहिर	सन २००८-०९	४.३३	४.३३	४.३३	४.३३	०.००	आहे	अंतिम
२७१	जव्हार	विधित वेग कार्यक्रम	ज्याहाळे नारंगरा	साधी विहिर	सन २००८-०९	४.४९	४.४९	४.४९	४.४९	०.००	आहे	अंतिम
२७२	जव्हार	विधित वेग कार्यक्रम	ज्याहाळे बु. साधरापाडा	साधी विहिर	सन २००८-०९	४.५२	४.५२	४.५२	४.५२	०.००	आहे	अंतिम
२७३	जव्हार	विधित वेग कार्यक्रम	ज्याहाळे बु. डांगरेपाडा	साधी विहिर	सन २००८-०९	४.३२	४.३२	४.३२	४.३२	०.००	आहे	अंतिम
२७४	जव्हार	विधित वेग कार्यक्रम	पाथडी डांगरेपाडी (कुळडीभट्टी)	साधी विहिर	सन २००८-०९	४.२१	४.२१	४.२१	४.२१	०.००	आहे	अंतिम
२७५	जव्हार	विधित वेग कार्यक्रम	पाथडी वागणपाडा	साधी विहिर	सन २००८-०९	४.३१	४.३१	४.३१	४.३१	०.००	आहे	अंतिम
२७६	जव्हार	विधित वेग कार्यक्रम	आपटाळे केळीचापाडा (चंद्रपुर)	साधी विहिर	सन २००८-०९	४.४१	४.४१	४.४१	४.४१	०.००	आहे	अंतिम
२७७	जव्हार	विधित वेग कार्यक्रम	आपटाळे कामरीचापाडा	साधी विहिर	सन २००८-०९	३.५८	३.५८	३.५८	३.५८	२.३१	आहे	पाणी पुरवठा सुरु
२७८	जव्हार	विधित वेग कार्यक्रम	ओझर गावठाण	साधी विहिर	सन २००८-०९	४.३६	४.३६	४.३६	४.३६	०.००	आहे	अंतिम
२७९	जव्हार	विधित वेग कार्यक्रम	आकरे चंद्रज्योतीचा माळ	साधी विहिर	सन २००८-०९	४.४३	४.४३	४.४३	४.४३	०.००	आहे	अंतिम
२८०	जव्हार	विधित वेग कार्यक्रम	आकरे चाक्रीचामाळ	साधी विहिर	सन २००८-०९	४.३८	४.३८	४.३८	४.३८	०.००	आहे	अंतिम
२८१	जव्हार	विधित वेग कार्यक्रम	रायतळे शिवाचामाळ	साधी विहिर	सन २००८-०९	३.९१	३.९१	३.९१	३.९१	०.००	आहे	अंतिम
२८२	जव्हार	विधित वेग कार्यक्रम	रायतळे धोंगडेवाडी	साधी विहिर	सन २००८-०९	३.५७	३.५७	३.५७	३.५७	०.००	आहे	अंतिम
२८३	जव्हार	विधित वेग कार्यक्रम	आकरे शंभोळपाडा	साधी विहिर	सन २००८-०९	४.३९	४.३९	४.३९	४.३९	०.००	आहे	अंतिम
२८४	जव्हार	विधित वेग कार्यक्रम	हातेरी बोरीचापाडा	साधी विहिर	सन २००८-०९	४.७०	४.७०	४.७०	४.७०	०.००	आहे	अंतिम
२८५	जव्हार	विधित वेग कार्यक्रम	हातेरी दागटी	साधी विहिर	सन २००७-०८	४.४२	४.४२	४.४२	४.४२	०.००	आहे	अंतिम
२८६	जव्हार	विधित वेग कार्यक्रम	गाभतळ खंबरेबा	साधी विहिर	सन २००८-०९	३.७४	३.७४	३.७४	३.७४	०.००	आहे	अंतिम
२८७	जव्हार	विधित वेग कार्यक्रम	सारसुन मोहपाडा	साधी विहिर	सन २००८-०९	४.६६	४.६६	४.६६	४.६६	०.००	आहे	अंतिम
२८८	जव्हार	विधित वेग कार्यक्रम	रायतळे रूईचामाथा	साधी विहिर	सन २००८-०९	४.३५	४.३५	४.३५	४.३५	०.००	आहे	अंतिम
२८९	जव्हार	विधित वेग कार्यक्रम	वरवाडा खेतीगाडा	साधी विहिर	सन २००६-०७	३.५८	३.५८	३.५८	३.५८	०.६१	आहे	पाणी पुरवठा सुरु
२९०	जव्हार	विधित वेग कार्यक्रम	सारसुन नागाणीपाडा	साधी विहिर	सन २००८-०९	३.९८	३.९८	३.९८	३.९८	०.००	आहे	अंतिम
२९१	जव्हार	विधित वेग कार्यक्रम	रायतळे तळयाचापाडा	साधी विहिर	सन २००८-०९	४.४१	४.४१	४.४१	४.४१	२.३१	आहे	पाणी पुरवठा सुरु
२९२	जव्हार	विधित वेग कार्यक्रम	वडयली	साधी विहिर	सन २००८-०९	४.७३	४.७३	४.७३	४.७३	०.००	आहे	अंतिम
२९३	जव्हार	विधित वेग कार्यक्रम	सारसुन दागणपाडा	साधी विहिर	सन २००८-०९	४.०९	४.०९	४.०९	४.०९	६.८२	आहे	पाणी पुरवठा सुरु
२९४	जव्हार	विधित वेग कार्यक्रम	सारसुन बेहडपाडा	साधी विहिर	सन २००८-०९	४.३५	४.३५	४.३५	४.३५	०.००	आहे	अंतिम
२९५	जव्हार	विधित वेग कार्यक्रम	चांभारशेत फणसपाडा	साधी विहिर	सन २००८-०९	३.०४	३.०४	३.०४	३.०४	०.००	आहे	अंतिम
२९६	जव्हार	विधित वेग कार्यक्रम	सारसुन सुर्यानगर	साधी विहिर	सन २००८-०९	४.२५	४.२५	४.२५	४.२५	०.००	आहे	अंतिम

6-57

१	२	३	४	५	६	७	८	९	१०	११	१२	
२९७	जव्हार	वर्धित वेग कार्यक्रम	सांगली नु.सु.नगर पिंपळपाडा	साथी विहिरी	सन २००८-०९	४.६०	४.६०	४.३७	४.३७	०.००	आहे	अंतिम
२९८	जव्हार	वर्धित वेग कार्यक्रम	सारसुन केगाडीपाडा	साथी विहिरी	सन २००८-०९	४.७०	४.७०	४.४६	४.४६	०.००	आहे	अंतिम
२९९	जव्हार	वर्धित वेग कार्यक्रम	सारसुन गावठाण	साथी विहिरी	सन २००८-०९	४.६७	४.६७	४.४३	४.४३	०.००	आहे	अंतिम
३००	जव्हार	वर्धित वेग कार्यक्रम	चांभारशेत नडोपाडा	साथी विहिरी	सन २००८-०९	२.९२	२.९२	२.७७	२.७७	१.१५	आहे	पाणी पुरवठा सुरु
३०१	जव्हार	वर्धित वेग कार्यक्रम	सारसुन, दादरकोपरा, चाफेचापाडा	साथी विहिरी	सन २००८-०९	४.५४	४.५४	४.३१	४.३१	०.००	आहे	अंतिम
३०२	जव्हार	वर्धित वेग कार्यक्रम	चांभारशेत गावठाण	साथी विहिरी	सन २००८-०९	२.९२	२.९२	२.७७	२.७७	०.००	आहे	अंतिम
३०३	जव्हार	वर्धित वेग कार्यक्रम	सारसुन, दादरकोपरा, गावठाण	साथी विहिरी	सन २००८-०९	४.१३	४.१३	३.९२	३.९२	०.००	आहे	अंतिम
३०४	जव्हार	वर्धित वेग कार्यक्रम	चांभारशेत तागुपाडा	साथी विहिरी	सन २००८-०९	४.३९	४.३९	४.१७	४.१७	०.००	आहे	अंतिम
३०५	जव्हार	वर्धित वेग कार्यक्रम	साखरशेत - जळोचापाडा	न.पा.पु.यो.	सन २००६-०७	१९.५५	१९.५५	१८.५७	१३.९३	४.६४	आहे	पाणी पुरवठा सुरु
३०६	जव्हार	वर्धित वेग कार्यक्रम	कुडयाचापाडा न्याहाळ खु	साथी विहिरी	सन २००८-०९	४.२९	४.२९	४.०७	४.०७	०.००	आहे	अंतिम
३०७	जव्हार	वर्धित वेग कार्यक्रम	ऐने पारधीपाडा	साथी विहिरी	सन २००८-०९	४.३४	४.३४	४.१२	४.१२	०.००	आहे	अंतिम
३०८	जव्हार	वर्धित वेग कार्यक्रम	ऐने पिंपडणे	साथी विहिरी	सन २००८-०९	४.७०	४.७०	४.४६	२.०१	२.४५	आहे	पाणी पुरवठा सुरु
३०९	जव्हार	वर्धित वेग कार्यक्रम	ऐने बरफपाडा	साथी विहिरी	सन २००८-०९	४.२६	४.२६	४.०४	१.८२	२.२२	आहे	पाणी पुरवठा सुरु
३१०	जव्हार	वर्धित वेग कार्यक्रम	ऐने धिडेपाडा	साथी विहिरी	सन २००८-०९	४.५०	४.५०	४.२८	१.९३	२.३५	नाही	उद्भव कोण्टा
३११	जव्हार	वर्धित वेग कार्यक्रम	झाप शिवाजीनगर	साथी विहिरी	सन २००८-०९	४.७५	४.७५	४.५२	४.५२	०.००	आहे	अंतिम
३१२	जव्हार	वर्धित वेग कार्यक्रम	ऐने गावठाण	साथी विहिरी	सन २००८-०९	४.७०	४.७०	४.४६	३.३५	१.१२	आहे	पाणी पुरवठा सुरु
३१३	जव्हार	वर्धित वेग कार्यक्रम	झाप वडपाडा	साथी विहिरी	सन २००८-०९	४.०८	४.०८	३.८८	३.८८	०.००	आहे	अंतिम
३१४	जव्हार	वर्धित वेग कार्यक्रम	झाप वाघ्याचीवाडी	साथी विहिरी	सन २००८-०९	३.४४	३.४४	३.२७	३.२६	०.००	आहे	अंतिम
३१५	जव्हार	वर्धित वेग कार्यक्रम	झाप गावठाण	साथी विहिरी	सन २००८-०९	४.३७	४.३७	४.१६	४.१६	०.००	आहे	अंतिम
३१६	जव्हार	वर्धित वेग कार्यक्रम	वाळवंडा, खंडीपाडा	साथी विहिरी	सन २००८-०९	५.१७	५.१७	४.९१	३.६१	१.२३	आहे	पाणी पुरवठा सुरु
३१७	जव्हार	वर्धित वेग कार्यक्रम	बोराले बोरीचाघोडा	साथी विहिरी	सन २००८-०९	५.१७	५.१७	४.९१	४.९१	०.००	आहे	अंतिम
३१८	जव्हार	वर्धित वेग कार्यक्रम	व.श्रीवली जुनी जव्हार (डेग्याचीमेट)	साथी विहिरी	सन २००८-०९	५.१७	५.१७	४.९१	३.६९	१.२३	आहे	पाणी पुरवठा सुरु
३१९	जव्हार	महाजल कार्यक्रम	दादर वांगणी	साथी विहिरी	सन २००८-०९	५.१२	५.१२	४.८७	४.८७	०.००	आहे	अंतिम
३२०	जव्हार	गुणवत्ता वर्धित	चौक	न.पा.पु.या.	सन २००८-०९	२३.४६	२३.४६	२२.२९	१६.७२	५.५७	आहे	पाणी पुरवठा सुरु
३२१	जव्हार	वर्धित वेग कार्यक्रम	सारसुन पवनमाल	न.पा.पु.या.	सन २०११-१२	२४.८०	२४.८०	२३.५६	२०.७२	२.८४	आहे	पाणी पुरवठा सुरु
३२२	जव्हार	वर्धित वेग कार्यक्रम	कोगदा अनंतनगर	न.पा.पु.या.	सन २०११-१२	३०.९३	३०.९३	२९.३९	२६.४५	२.९४	आहे	पाणी पुरवठा सुरु

१	२	३	४	५	६	७	८	९	१०	११	१२	
३२३	जव्हार	वर्धित वंग कार्यक्रम	बोदगाव	साधी विहिर	सन २०११-१२	४७.२४	४७.२४	४४.८८	१६.९३	१७.९५	नाही	काम प्रगतीपथावर
३२४	जव्हार	वर्धित वंग कार्यक्रम	न्याहाळे बु.	न.पा.पु.यो.	सन २०११-१२	२३.०६	२३.०६	२१.९०	१.५७	१२.७३	नाही	काम प्रगतीपथावर
३२५	जव्हार	वर्धित वंग कार्यक्रम	आपटाले घोरपटटेप	साधी विहिर	सन २०१२-१३	६.९४	६.९४	६.५९	१.९८	८.६२	नाही	काम प्रगतीपथावर
३२६	जव्हार	वर्धित वंग कार्यक्रम	मातघर दापटी	साधी विहिर	सन २०१२-१३	६.९४	६.९४	६.५९	१.९८	४.६२	नाही	काम प्रगतीपथावर
३२७	जव्हार	महाजल कार्यक्रम	डेगाचीमेट तुलजापुर	साधी विहिर	सन २०१२-१३	६.९४	६.९४	६.५९	१.९८	४.६२	नाही	काम प्रगतीपथावर
३२८	जव्हार	महाजल कार्यक्रम	कोगदा गा.शंभो	साधी विहिर	सन २०१२-१३	६.८९	६.८९	६.५४	१.९६	४.५८	नाही	काम प्रगतीपथावर
३२९	जव्हार	महाजल कार्यक्रम	धिचंडा पागीपाडा	साधी विहिर	सन २०१२-१३	६.८९	६.८९	६.५४	१.९६	४.५८	नाही	काम प्रगतीपथावर
३३०	जव्हार	महाजल कार्यक्रम	बापदरी गांडपाडा	साधी विहिर	सन २०१२-१३	६.८९	६.८९	६.५४	१.९६	४.५८	नाही	काम प्रगतीपथावर
३३१	जव्हार	महाजल कार्यक्रम	साकुर आलिवमाळ	साधी विहिर	सन २०१२-१३	६.८२	६.८२	६.४८	१.९४	४.५३	नाही	काम प्रगतीपथावर
३३२	जव्हार	महाजल कार्यक्रम	रुईघर पाचबुड	साधी विहिर	सन २०१२-१३	६.८९	६.८९	६.५४	१.९६	४.५८	नाही	काम प्रगतीपथावर
३३३	जव्हार	महाजल कार्यक्रम	ऐना मेढा	साधी विहिर	सन २०१२-१३	६.८९	६.८९	६.५४	१.९६	४.५८	नाही	काम प्रगतीपथावर
३३४	जव्हार	वर्धित वंग कार्यक्रम	धिनवळ	न.पा.पु.यो.	सन २०१३-१४	१६६.७८	१६६.७८	१५८.४४	०.००	१५८.४४	नाही	काम सुरु नाही
३३५	जव्हार	आदिवासी क्षेत्र	केळघर	न.पा.पु.यो.	सन २०१३-१४	११४.९८	११४.९८	१०९.२३	०.००	१०९.२३	नाही	काम सुरु नाही
३३६	जव्हार	आदिवासी क्षेत्र	जांभुळगाथा	न.पा.पु.यो.	सन २०१३-१४	९१.८०	९१.८०	८७.२१	०.००	८७.२१	नाही	काम सुरु नाही
३३७	मोखाडा	महाजल कार्यक्रम	चास चिकणपाडा	साधी विहिर	सन २००८-०९	४.०६	४.०६	३.८६	३.८६	०.००	आहे	अंतिम
३३८	मोखाडा	आदिवासी क्षेत्र	सातुली पळसुंडी (गांधीपूल)	साधी विहिर	सन २००७-०८	३.९७	३.९७	३.७७	३.७७	०.००	आहे	अंतिम
३३९	मोखाडा	आदिवासी क्षेत्र	सातुली बिरकीचापाडा	साधी विहिर	सन २००७-०८	२.४५	२.४५	२.३३	२.३३	०.००	आहे	अंतिम
३४०	मोखाडा	आदिवासी क्षेत्र	सातुली भेंडीपाडा	साधी विहिर	सन २००७-०८	४.३०	४.३०	४.०९	४.०९	०.००	आहे	अंतिम
३४१	मोखाडा	आदिवासी क्षेत्र	धिचूतारा निळमाती	साधी विहिर	सन २००७-०८	४.१७	४.१७	३.९६	३.९६	०.००	आहे	अंतिम
३४२	मोखाडा	आदिवासी क्षेत्र	नाशेग गावठाण	साधी विहिर	सन २००७-०८	४.११	४.११	३.९०	३.९०	०.००	आहे	अंतिम
३४३	मोखाडा	आदिवासी क्षेत्र	खोच शिरगोन	साधी विहिर	सन २००७-०८	३.४०	३.४०	३.२३	३.२३	०.००	आहे	अंतिम
३४४	मोखाडा	आदिवासी क्षेत्र	पोशेरा लक्ष्मीनगर	साधी विहिर	सन २००७-०८	४.१८	४.१८	३.९७	३.९७	०.००	आहे	अंतिम
३४५	मोखाडा	आदिवासी क्षेत्र	पोशेरा (मोग्याचा पाडा)	साधी विहिर	सन २००७-०८	३.८२	३.८२	३.६३	३.६३	०.००	आहे	अंतिम
३४६	मोखाडा	आदिवासी क्षेत्र	पोशेरा पंगारपाडा	साधी विहिर	सन २००७-०८	३.७५	३.७५	३.५७	३.५७	०.००	आहे	अंतिम
३४७	मोखाडा	आदिवासी क्षेत्र	कु लोंद माणपाडा	साधी विहिर	सन २००७-०८	२.५८	२.५८	२.४५	१.८४	०.६१	आहे	पाणी पुरवठा सुरु
३४८	मोखाडा	आदिवासी क्षेत्र	पोशेरा रड्याचापाडा	साधी विहिर	सन २००७-०८	२.५०	२.५०	२.३८	२.३७	०.००	आहे	अंतिम
३४९	मोखाडा	आदिवासी क्षेत्र	पोशेरा दाभणीपाडा	साधी विहिर	सन २००७-०८	४.०९	४.०९	३.८९	३.८९	०.००	आहे	अंतिम
३५०	मोखाडा	आदिवासी क्षेत्र	पोशेरा (गावठाण)	साधी विहिर	सन २००७-०८	३.९०	३.९०	३.७१	३.७१	०.००	आहे	अंतिम

१	२	३	४	५	६	७	८	९	१०	११	१२	
३५१	मोखाडा	आदिवासी क्षेत्र	पोशरा फणसपाडा	साधी विहिर	सन २००७-०८	३.४४	३.४४	३.२७	३.२७	०.००	आहे	अंतिम
३५२	मोखाडा	आदिवासी क्षेत्र	पोशरा निरगुडपाडा	साधी विहिर	सन २००७-०८	३.६४	३.६४	३.४६	३.४६	०.००	आहे	अंतिम
३५३	मोखाडा	आदिवासी क्षेत्र	पोशरा नविवाडी	साधी विहिर	सन २००७-०८	४.३८	४.३८	४.१६	४.१६	०.००	आहे	अंतिम
३५४	मोखाडा	आदिवासी क्षेत्र	सातुली पळसुंडा (शिकमवाडी)	साधी विहिर	सन २००७-०८	४.४४	४.४४	४.२२	४.२२	०.००	आहे	अंतिम
३५५	मोखाडा	आदिवासी क्षेत्र	शिगली	साधी विहिर	सन २००७-०८	४.४२	४.४२	४.१९	४.१९	०.००	आहे	अंतिम
३५६	मोखाडा	आदिवासी क्षेत्र	निळमाती पाडक्याची वाडी	साधी विहिर	सन २००७-०८	३.८९	३.८९	३.७०	३.७०	०.००	आहे	अंतिम
३५७	मोखाडा	आदिवासी क्षेत्र	निळमाती (वांडवळ)	साधी विहिर	सन २००७-०८	४.४१	४.४१	४.१९	४.१९	०.००	आहे	अंतिम
३५८	मोखाडा	आदिवासी क्षेत्र	दाडवळ साईपाडा	साधी विहिर	सन २००७-०८	३.५५	३.५५	३.३७	३.३७	०.००	आहे	अंतिम
३५९	मोखाडा	वर्धित वेग कार्यक्रम	आसे भाईगपाडा	साधी विहिर	सन २००८-०९	४.६६	४.६६	४.४२	४.४२	०.००	आहे	अंतिम
३६०	मोखाडा	वर्धित वेग कार्यक्रम	आसे कुं भीपाडा	साधी विहिर	सन २००८-०९	४.१७	४.१७	३.९६	३.९६	०.००	आहे	अंतिम
३६१	मोखाडा	वर्धित वेग कार्यक्रम	सातुली शड्याचीपेट	साधी विहिर	सन २००८-०९	३.९२	३.९२	३.७२	३.७२	०.००	आहे	अंतिम
३६२	मोखाडा	वर्धित वेग कार्यक्रम	आसे कोन्हेपाडा	साधी विहिर	सन २००८-०९	४.७०	४.७०	४.४६	४.४६	१.१२	आहे	पाणी पुरवठा सुरु
३६३	मोखाडा	वर्धित वेग कार्यक्रम	सातुली आंब्याचापाडा	साधी विहिर	सन २००८-०९	२.८०	२.९०	२.६६	२.६६	०.००	आहे	अंतिम
३६४	मोखाडा	वर्धित वेग कार्यक्रम	बेरीस्ते ओशरवरा घोडीपाडा	साधी विहिर	सन २००८-०९	३.६६	३.६६	३.४७	३.४७	०.००	आहे	अंतिम
३६५	मोखाडा	वर्धित वेग कार्यक्रम	सातुली जांभुळवाडी	साधी विहिर	सन २००८-०९	४.११	४.११	३.९१	३.९१	०.००	आहे	अंतिम
३६६	मोखाडा	वर्धित वेग कार्यक्रम	बेरीस्ते ओशरविरा चिकडपाडा	साधी विहिर	सन २००८-०९	३.७५	३.७५	३.५६	३.५६	०.००	आहे	अंतिम
३६७	मोखाडा	वर्धित वेग कार्यक्रम	सातुली वडपाडा	साधी विहिर	सन २००८-०९	२.७१	२.७१	२.५७	२.५७	०.००	आहे	अंतिम
३६८	मोखाडा	वर्धित वेग कार्यक्रम	बेरीस्ते आशरवरा आंब्याचापाडा	साधी विहिर	सन २००८-०९	४.१८	४.१८	३.९७	३.९७	०.००	आहे	अंतिम
३६९	मोखाडा	वर्धित वेग कार्यक्रम	बेरीस्ते उवगपाडा	साधी विहिर	सन २००८-०९	३.८९	३.८९	३.७०	३.७०	०.००	आहे	अंतिम
३७०	मोखाडा	वर्धित वेग कार्यक्रम	सातुली नवीवाडी	साधी विहिर	सन २००८-०९	४.१८	४.१८	३.९७	३.९७	०.००	आहे	अंतिम
३७१	मोखाडा	वर्धित वेग कार्यक्रम	बेरीस्ते तेन्नीउंबरपाडा	साधी विहिर	सन २००८-०९	४.४१	४.४१	४.१९	४.१९	०.००	आहे	अंतिम
३७२	मोखाडा	वर्धित वेग कार्यक्रम	कुरलोड पेठेपाडा	साधी विहिर	सन २००८-०९	३.८८	३.८८	३.६९	३.६९	०.००	आहे	अंतिम
३७३	मोखाडा	वर्धित वेग कार्यक्रम	कुरलोड गवपाडा	साधी विहिर	सन २००८-०९	३.९८	३.९८	३.७८	३.७८	०.००	आहे	अंतिम
३७४	मोखाडा	वर्धित वेग कार्यक्रम	कुरलोड शड्याचापाडा	साधी विहिर	सन २००८-०९	४.५०	४.५०	४.२८	४.२८	०.००	आहे	अंतिम
३७५	मोखाडा	वर्धित वेग कार्यक्रम	कुरलोड जुंमळपाडा	साधी विहिर	सन २००८-०९	४.५०	४.५०	४.२८	३.२१	१.०७	आहे	पाणी पुरवठा सुरु
३७६	मोखाडा	वर्धित वेग कार्यक्रम	भैरोबाचीवाडी बोटोशी पाथडी	साधी विहिर	सन २००८-०९	४.६४	४.६४	४.४१	४.४१	०.००	आहे	अंतिम
३७७	मोखाडा	वर्धित वेग कार्यक्रम	कुरलोड वडपाडा	साधी विहिर	सन २००८-०९	४.३८	४.३८	४.१६	४.१६	०.००	आहे	अंतिम

१	२	३	४	५	६	७	८	९	१०	११	१२	
३७८	मोखाडा	वर्धित वेग कार्यक्रम	सुर्यमाळ चाणगापाडा	साधी विहिर	सन २००८-०९	४.०३	४.०३	३.८३	३.८३	०.००	आहे	अंतिम
३७९	मोखाडा	वर्धित वेग कार्यक्रम	कुरुबोड गावठाण	साधी विहिर	सन २००७-०८	३.१४	३.१६	२.९८	२.९८	०.००	आहे	अंतिम
३८०	मोखाडा	वर्धित वेग कार्यक्रम	सुर्यमाळ भवानीवाडी	साधी विहिर	सन २००८-०९	३.८३	३.८३	३.६४	३.६४	०.००	आहे	अंतिम
३८१	मोखाडा	वर्धित वेग कार्यक्रम	कुल्लोड कागशीपाडा	साधी विहिर	सन २००८-०९	४.५८	४.५८	४.३५	४.३५	०.००	आहे	अंतिम
३८२	मोखाडा	वर्धित वेग कार्यक्रम	सुर्यमाळ करवाळे आमले	साधी विहिर	सन २००८-०९	४.५१	४.५१	४.२८	४.२८	०.००	आहे	अंतिम
३८३	मोखाडा	वर्धित वेग कार्यक्रम	सुर्यमाळ केवनाळे	साधी विहिर	सन २००८-०९	४.१८	४.१८	३.९८	३.९८	०.००	आहे	अंतिम
३८४	मोखाडा	वर्धित वेग कार्यक्रम	नाशेरा शिरसवाडी	साधी विहिर	सन २००८-०९	३.७६	३.७६	३.५७	३.५७	०.००	आहे	अंतिम
३८५	मोखाडा	वर्धित वेग कार्यक्रम	सायदे जोगलवाडी	साधी विहिर	सन २००८-०९	४.५०	४.५०	४.२८	४.२८	०.००	आहे	अंतिम
३८६	मोखाडा	वर्धित वेग कार्यक्रम	सायदे जोगलवाडी वादलपाडा	साधी विहिर	सन २००८-०९	४.६३	४.६३	४.४०	४.४०	०.००	आहे	अंतिम
३८७	मोखाडा	वर्धित वेग कार्यक्रम	सायदे जोगलवाडी हुडवाचीवाडी	साधी विहिर	सन २००८-०९	४.५४	४.५४	४.३१	४.३१	०.००	आहे	अंतिम
३८८	मोखाडा	वर्धित वेग कार्यक्रम	गामघर शंलमपाडा	साधी विहिर	सन २००८-०९	४.४१	४.४१	४.१९	४.१९	०.००	आहे	अंतिम
३८९	मोखाडा	वर्धित वेग कार्यक्रम	सायदे जोगलवाडी हटटीपाडा	साधी विहिर	सन २००८-०९	३.४०	३.४०	३.२३	३.२३	०.००	आहे	अंतिम
३९०	मोखाडा	वर्धित वेग कार्यक्रम	गोमघर वाशिद डोंगरवाडी	साधी विहिर	सन २००८-०९	४.६१	४.६१	४.३८	४.३८	०.००	आहे	अंतिम
३९१	मोखाडा	वर्धित वेग कार्यक्रम	गामघर जोगलवाडी खडकवाडी	साधी विहिर	सन २००८-०९	४.३०	४.३०	४.०८	४.०८	०.००	आहे	अंतिम
३९२	मोखाडा	वर्धित वेग कार्यक्रम	गामघर वाशिद चिचवाडी	साधी विहिर	सन २००८-०९	४.७५	४.७५	४.५१	४.५१	०.००	आहे	अंतिम
३९३	मोखाडा	वर्धित वेग कार्यक्रम	सायदे गावठाण	साधी विहिर	सन २००८-०९	४.२०	४.२०	३.९९	३.९९	०.००	आहे	अंतिम
३९४	मोखाडा	वर्धित वेग कार्यक्रम	गोमघर वाशिद धनाचीवाडी	साधी विहिर	सन २००८-०९	३.८२	३.८२	३.६३	३.६३	०.००	आहे	अंतिम
३९५	मोखाडा	वर्धित वेग कार्यक्रम	सावडे गावठाण	साधी विहिर	सन २००८-०९	३.६२	३.६२	३.४४	३.४४	०.००	आहे	अंतिम
३९६	मोखाडा	वर्धित वेग कार्यक्रम	उडाले पोन्त्याचापाडा	साधी विहिर	सन २००८-०९	३.९७	३.९७	३.७७	३.७७	०.००	आहे	अंतिम
३९७	मोखाडा	वर्धित वेग कार्यक्रम	साखरी घोडीपाडा	साधी विहिर	सन २००८-०९	३.८९	३.८९	३.७०	३.७०	०.००	आहे	अंतिम
३९८	मोखाडा	वर्धित वेग कार्यक्रम	खोच बोरीचापाडा	साधी विहिर	सन २००८-०९	४.९०	४.९०	४.६५	४.६५	१.१६	आहे	प्राणी पुनर्वसन सुरु
३९९	मोखाडा	वर्धित वेग कार्यक्रम	उडाले हट्टीपाडा	साधी विहिर	सन २००८-०९	३.९३	३.९३	३.७४	३.७४	०.००	आहे	अंतिम
४००	मोखाडा	वर्धित वेग कार्यक्रम	गोमघर खडकाची मेट (वाडगा-साची)	साधी विहिर	सन २००८-०९	४.४१	४.४१	४.१९	४.१९	०.००	आहे	अंतिम
४०१	मोखाडा	वर्धित वेग कार्यक्रम	उडाले कांबटवाडी	साधी विहिर	सन २००८-०९	३.९४	३.९४	३.७४	३.७४	०.००	आहे	अंतिम
४०२	मोखाडा	वर्धित वेग कार्यक्रम	खोच गावठाण	साधी विहिर	सन २००८-०९	४.०२	४.०२	३.८२	३.८२	०.००	आहे	अंतिम
४०३	मोखाडा	वर्धित वेग कार्यक्रम	काष्टी गावठाण	साधी विहिर	सन २००८-०९	३.६४	३.६४	३.४६	३.४६	०.००	आहे	अंतिम
४०४	मोखाडा	वर्धित वेग कार्यक्रम	पोशेरा बरवारीचापाडा	साधी विहिर	सन २००८-०९	४.६७	४.६७	४.४३	४.४३	०.००	आहे	अंतिम

१	२	३	४	५	६	७	८	९	१०	११	१२	
४०५	मोखाडा	वर्धित वेग कार्यक्रम	डोल्कारा मोहापाडा	साधी विहिर	सन २००७-०८	३.६९	३.६९	३.५१	३.५१	०.००	आहे	अंतिम
४०६	मोखाडा	वर्धित वेग कार्यक्रम	डोल्कारा बोरीचापाडा	साधी विहिर	सन २००८-०९	४.१५	४.१५	३.९५	३.९५	०.००	आहे	अंतिम
४०७	मोखाडा	वर्धित वेग कार्यक्रम	डोल्कारा साखरवाडी	साधी विहिर	सन २००८-०९	४.५०	४.५०	४.२८	४.२८	१.०७	आहे	पाणी पुरवठा सुरु
४०८	मोखाडा	वर्धित वेग कार्यक्रम	हिरवे शिंदेपाडा	साधी विहिर	सन २००८-०९	३.७६	३.७६	३.५७	३.५७	०.००	आहे	अंतिम
४०९	मोखाडा	वर्धित वेग कार्यक्रम	हिरवे भावठाण	साधी विहिर	सन २००८-०९	४.५३	४.५३	४.३०	४.३०	०.००	आहे	अंतिम
४१०	मोखाडा	वर्धित वेग कार्यक्रम	दांडवळ	साधी विहिर	सन २००८-०९	३.९५	३.९५	३.७६	३.७६	०.००	आहे	अंतिम
४११	मोखाडा	वर्धित वेग कार्यक्रम	धामणशेत नंदिचीवाडी	साधी विहिर	सन २००८-०९	४.४७	४.४७	४.२५	४.२५	०.००	आहे	अंतिम
४१२	मोखाडा	वर्धित वेग कार्यक्रम	आडोशी तेलमवाडी	साधी विहिर	सन २००८-०९	४.२६	४.२६	४.०५	४.०५	०.००	आहे	अंतिम
४१३	मोखाडा	महाजल कार्यक्रम	ताशारा, ढवळपाडा	साधी विहिर	सन २००८-०९	३.८०	३.८०	३.६१	३.६१	०.००	आहे	अंतिम
४१४	मोखाडा	महाजल कार्यक्रम	हिरवे धानवळ रुडपाडा	साधी विहिर	सन २००८-०९	४.९०	४.९०	४.६५	४.६५	०.००	आहे	अंतिम
४१५	मोखाडा	वर्धित वेग कार्यक्रम	गोमघर दुधगाव	साधी विहिर	सन २०११-१२	५.८८	५.८८	५.५९	५.६८	३.९१	आहे	पाणी पुरवठा सुरु
४१६	मोखाडा	वर्धित वेग कार्यक्रम	गोमघर वाशिद	साधी विहिर	सन २०११-१२	५.९१	५.९१	५.६१	५.६८	३.९३	आहे	पाणी पुरवठा सुरु
४१७	मोखाडा	वर्धित वेग कार्यक्रम	नाशेरा	न.पा.पु.यो.	सन २०११-१२	४७.१८	४७.१८	४४.८२	४४.८२	३१.३७	नाही	काम प्रगतीपथावर
४१८	मोखाडा	आदिवासी क्षेत्र	वाकडपाडा	न.पा.पु.यो.	सन २०१२-१३	४९.२०	४९.२०	४६.७४	४६.७४	३२.७१	नाही	काम प्रगतीपथावर
४१९	मोखाडा	वर्धित वेग कार्यक्रम	सूर्यमाळ	न.पा.पु.यो.	सन २०११-१२	४६.३३	४६.३३	४४.०९	४४.०९	३०.८१	नाही	काम प्रगतीपथावर
४२०	मोखाडा	आदिवासी क्षेत्र	उधळे	न.पा.पु.यो.	सन २०१२-१३	३४.२९	३४.२९	३२.५७	३२.५७	२२.८०	नाही	काम प्रगतीपथावर
४२१	मोखाडा	आदिवासी क्षेत्र	सायदे मारुतीचीवाडी	न.पा.पु.यो.	सन २०१२-१३	२५.४३	२५.४३	२४.१६	२४.१६	७.२५	नाही	काम प्रगतीपथावर
४२२	मोखाडा	आदिवासी क्षेत्र	शिवली	न.पा.पु.यो.	सन २०१२-१३	३७.४२	३७.४२	३५.५५	३५.५५	१०.६७	नाही	काम प्रगतीपथावर
४२३	मोखाडा	आदिवासी क्षेत्र	साखरी गोंदेखुर्द	न.पा.पु.यो.	सन २०१२-१३	२३.७१	२३.७१	२२.५२	२२.५२	६.७६	नाही	काम प्रगतीपथावर
४२४	मोखाडा	वर्धित वेग कार्यक्रम	काष्टी	न.पा.पु.यो.	सन २०११-१२	४७.१८	४७.१८	४४.८२	४४.८२	३६.१९	नाही	काम प्रगतीपथावर
४२५	मुरबाड	महाजल कार्यक्रम	पिंपळगांव	न.पा.पु.यो.	सन २००६-०७	५४.३५	५४.३५	४८.९२	४८.०२	४.८९	आहे	पाणी पुरवठा सुरु
४२६	मुरबाड	महाजल कार्यक्रम	पवाळे नानकरागा	न.पा.पु.यो.	सन २००६-०७	३१.२५	३१.२५	२८.१२	२८.०९	७.०३	आहे	पाणी पुरवठा सुरु
४२७	मुरबाड	महाजल कार्यक्रम	माजगाव - कातकर्गीवाडी	न.पा.पु.यो.	सन २००८-०९	३८.३५	३८.३५	३४.५१	३४.०६	३.४५	आहे	पाणी पुरवठा सुरु
४२८	मुरबाड	महाजल कार्यक्रम	मार्ताकली (शिंदेवाडी)	न.पा.पु.यो.	सन २००८-०९	१७.२६	१७.२६	१६.३९	१५.३०	१.०९	आहे	काम पूर्ण
४२९	मुरबाड	महाजल कार्यक्रम	चारसाठ (नू)	न.पा.पु.यो.	सन २००६-०७	२०.११	२०.११	१९.१०	१९.५७	५.५३	आहे	पाणी पुरवठा सुरु
४३०	मुरबाड	महाजल कार्यक्रम	किशोर	न.पा.पु.यो.	सन २००८-०९	४१.९१	४१.९१	३७.७२	३८.२९	९.४३	आहे	पाणी पुरवठा सुरु
४३१	मुरबाड	महाजल कार्यक्रम	देवगाव, कातकरीवाडी	न.पा.पु.यो.	सन २००८-०९	५९.८९	५९.८९	५३.९०	५८.४१	५.४९	आहे	काम पूर्ण
४३२	मुरबाड	महाजल कार्यक्रम	जामघर	न.पा.पु.यो.	सन २००८-०९	२९.७६	२९.७६	२६.७९	२६.७९	०.००	आहे	अंतिम

२३

१	२	३	४	५	६	७	८	९	१०	११	१२	
४३३	मुरबाड	बिगर आदिवासी क्षेत्र	करवळे वळवळेवाडी	न.पा.पु.यो.	सन २००६-०७	३१.५५	३१.५५	२९.९७	२१.३०	८.६८	नाही	काम प्रगतीपथावर
४३४	मुरबाड	बिगर आदिवासी क्षेत्र	कोरावळे	न.पा.पु.यो.	सन २००६-०७	३५.१७	३५.१७	३०.३८	२९.५०	२.८७	आहे	पाणी पुरवठा सुरु
४३५	मुरबाड	बिगर आदिवासी क्षेत्र	खुटल बारागाव	न.पा.पु.यो.	सन २००६-०७	४६.५४	४६.५४	४४.५४	३५.१५	९.०६	आहे	पाणी पुरवठा सुरु
४३६	मुरबाड	बिगर आदिवासी क्षेत्र	बोरगाव शिंदेपाडा, गोकुळनगर	न.पा.पु.यो.	सन २००६-०७	३२.३७	३२.३७	२९.१३	२९.०३	०.१०	आहे	काम पूर्ण
४३७	मुरबाड	बिगर आदिवासी क्षेत्र	खंडार	न.पा.पु.यो.	सन २००६-०७	३३.५८	३३.५८	३१.९०	२२.६६	९.२३	आहे	पाणी पुरवठा सुरु
४३८	मुरबाड	बिगर आदिवासी क्षेत्र	भहाज	न.पा.पु.यो.	सन २००५-०६	२४.८०	२४.८०	२३.५६	१९.१५	४.४१	नाही	काम प्रगतीपथावर
४३९	मुरबाड	बिगर आदिवासी क्षेत्र	चासोळे (खु)	न.पा.पु.यो.	सन २००५-०६	१२.२७	१२.२७	११.६६	८.९७	२.६९	आहे	पाणी पुरवठा सुरु
४४०	मुरबाड	बिगर आदिवासी क्षेत्र	शिगंगी खटारवाडी	न.पा.पु.यो.	सन २००६-०७	२८.३२	२८.३२	२५.४९	०२.९८	२.५५	आहे	पाणी पुरवठा सुरु
४४१	मुरबाड	बिगर आदिवासी क्षेत्र	धळक	न.पा.पु.यो.	सन २००६-०७	४०.३६	४०.३६	३८.३८	१६.३५	२२.००	आहे	FIR पाणी पुरवठा सुरु
४४२	मुरबाड	आदिवासी क्षेत्र	कुभाले (वाल्कीवरे)	न.पा.पु.यो.	सन २००५-०६	१६.१८	१६.१८	१५.३७	१३.८४	१.५४	आहे	काम पूर्ण
४४३	मुरबाड	आदिवासी क्षेत्र	महागाडी (काठ्याशी)	न.पा.पु.यो.	सन २००५-०६	१९.४८	१९.४८	१८.५०	१६.०८	२.२७	नाही	काम प्रगतीपथावर
४४४	मुरबाड	आदिवासी क्षेत्र	खुटल बारागाव दिघे फळ	न.पा.पु.यो.	सन २००५-०६	१९.८९	१९.८९	१८.९०	१४.१७	४.७२	आहे	पाणी पुरवठा सुरु
४४५	मुरबाड	आदिवासी क्षेत्र	कोचरे(बु)	न.पा.पु.यो.	सन २००५-०६	१५.४२	१५.४२	१४.६५	१३.१९	१.४७	आहे	पाणी पुरवठा सुरु
४४६	मुरबाड	आदिवासी क्षेत्र	तळेगाव -कुंडाचीवाडी, खरशेत उंबगानी	न.पा.पु.यो.	सन २००५-०६	३०.७५	३०.७५	२९.२१	२१.९१	७.३०	आहे	पाणी पुरवठा सुरु
४४७	मुरबाड	आदिवासी क्षेत्र	सिंगापूर-(काठ्याची गाडी, सावळ्याची वाडी)	न.पा.पु.यो.	सन २००५-०६	१२.५४	१२.५४	११.९१	१०.७२	१.१९	आहे	पाणी पुरवठा सुरु
४४८	मुरबाड	आदिवासी क्षेत्र	भोरंडे	न.पा.पु.यो.	सन २००८-०९	८.१५	८.१५	७.७४	७.७४	०.००	आहे	अंतिम
४४९	मुरबाड	आदिवासी क्षेत्र	तळेगाव भट्टीचिवाडी	साधी विहिर	सन २००५-०६	३.००	३.००	२.८५	२.५६	०.२८	आहे	काम पूर्ण
४५०	मुरबाड	आदिवासी क्षेत्र	भोरंडे भोईरवाडी	न.पा.पु.यो.	सन २००५-०६	२०.९२	२०.९२	१९.८८	१८.८८	०.९९	आहे	पाणी पुरवठा सुरु
४५१	मुरबाड	आदिवासी क्षेत्र	चासोळे- भांगवाडी (माळ)	न.पा.पु.यो.	सन २००५-०६	२७.६८	२७.६८	२६.२९	२३.६६	२.६३	आहे	काम पूर्ण
४५२	मुरबाड	आदिवासी क्षेत्र	सावल्याची वाडी (मिळ्हे)	न.पा.पु.यो.	सन २००५-०६	१२.६१	१२.६१	११.९८	१०.६७	१.३२	आहे	पाणी पुरवठा सुरु
४५३	मुरबाड	आदिवासी क्षेत्र	झाडघर, बऱ्याचीवाडी	न.पा.पु.यो.	सन २००५-०६	३७.४५	३७.४५	३५.५७	३२.२२	३.३६	आहे	पाणी पुरवठा सुरु
४५४	मुरबाड	आदिवासी क्षेत्र	गोरेगाव भावल्याची वाडी	न.पा.पु.यो.	सन २००५-०६	१५.७२	१५.७२	१४.९३	१३.४५	१.४७	नाही	काम प्रगतीपथावर
४५५	मुरबाड	आदिवासी क्षेत्र	चरणगाव- मोहवाडी, पारथवाडी	न.पा.पु.यो.	सन २००५-०६	९.२४	९.२४	८.७८	७.९०	०.८८	आहे	पाणी पुरवठा सुरु
४५६	मुरबाड	आदिवासी क्षेत्र	माळ सुकाळवाडी	साधी विहिर	सन २००५-०६	२.९९	२.९९	२.८४	२.५६	०.२८	आहे	पाणी पुरवठा सुरु
४५७	मुरबाड	आदिवासी क्षेत्र	शीरोशी कातकरवाडी	साधी विहिर	सन २००५-०६	२.९४	२.९४	२.८०	२.८०	०.००	आहे	अंतिम
४५८	मुरबाड	आदिवासी क्षेत्र	चाफे शिरवाडी	न.पा.पु.यो.	सन २००५-०६	१९.४७	१९.४७	१८.५०	१६.६५	१.८५	आहे	पाणी पुरवठा सुरु

१	२	३	४	५	६	७	८	९	१०	११	१२	
४६१	मुरबाड	आदिवासी क्षेत्र	भोकरवाडी (घोळोशी)	न.पा.पु.यो.	सन २००५-०६	४१.००	४१.००	३८.९५	२५.९७	१२.९८	आहे	पाणी पुरवठा सुरु
४६०	मुरबाड	आदिवासी क्षेत्र	डुमगांव सिधेवाडी (शाडघर)	न.पा.पु.यो.	सन २००५-०६	२३.९२	२३.९२	२२.७२	१७.०४	५.६८	आहे	पाणी पुरवठा सुरु
४६१	मुरबाड	आदिवासी क्षेत्र	बोंगंडे-दिवाण पाडा, आलेगाव, आन्नेवाडी	न.पा.पु.यो.	सन २००५-०६	४१.००	४१.००	३८.९५	२५.९७	१२.९८	आहे	पाणी पुरवठा सुरु
४६२	मुरबाड	आदिवासी क्षेत्र	भिकारवाडी (फागळोशी)	न.पा.पु.यो.	सन २००५-०६	११.४८	११.४८	१०.९१	९.०८	१.८३	आहे	पाणी पुरवठा सुरु
४६३	मुरबाड	आदिवासी क्षेत्र	धीतवी	साथी विाहर	सन २००५-०६	३.७२	३.७२	३.५४	३.१८	०.३५	आहे	काम पूर्ण
४६४	मुरबाड	आदिवासी क्षेत्र	दुगांपुर	न.पा.पु.यो.	सन २००५-०६	२८.००	२८.००	२६.६०	२६.६०	०.००	आहे	काम पूर्ण
४६५	मुरबाड	आदिवासी क्षेत्र	देंवघर (मढ)	न.पा.पु.यो.	सन २००५-०६	११.८८	११.८८	११.२९	१०.१६	१.१३	आहे	पाणी पुरवठा सुरु
४६६	मुरबाड	आदिवासी क्षेत्र	वडगाव (एकलहरे)	न.पा.पु.यो.	सन २००५-०६	१६.८१	१६.८१	१५.९७	७.१८	८.७८	नाही	काम प्रगतीपथावर
४६७	मुरबाड	आदिवासी क्षेत्र	वाघवाडि, उंबरवाडी (पेढरी)	न.पा.पु.यो.	सन २००५-०६	१९.३३	१९.३३	१८.३७	१६.५३	१.८४	आहे	पाणी पुरवठा सुरु
४६८	मुरबाड	आदिवासी क्षेत्र	वाल्कीवरे	न.पा.पु.यो.	सन २००५-०६	३५.८५	३५.८५	३४.०६	२८.६५	५.४१	आहे	काम पूर्ण
४६९	मुरबाड	वर्धित वेग कार्यक्रम	वानाट	न.पा.पु.यो.	सन २००६-०७	२५.५२	२५.५२	२४.२४	१९.८०	४.४४	आहे	पाणी पुरवठा सुरु
४७०	मुरबाड	वर्धित वेग कार्यक्रम	कोळोशी	न.पा.पु.यो.	सन २००६-०७	३६.१८	३६.१८	३२.५६	२४.४२	८.१४	नाही	काम प्रगतीपथावर
४७१	मुरबाड	वर्धित वेग कार्यक्रम	बांधीवली - घागुर्ली	न.पा.पु.यो.	सन २००६-०७	४२.०८	४२.०८	३९.९८	२८.४१	११.५७	आहे	पाणी पुरवठा सुरु
४७२	मुरबाड	वर्धित वेग कार्यक्रम	खेडगांव - खेडवाडी	न.पा.पु.यो.	सन २००६-०७	९.७६	९.७६	९.२७	६.५९	२.६८	आहे	काम पूर्ण
४७३	मुरबाड	वर्धित वेग कार्यक्रम	तळेगांव भट्टीचीवाडी	न.पा.पु.यो.	सन २००६-०७	१६.२०	१६.२०	१५.३०	११.३०	४.०९	नाही	काम प्रगतीपथावर
४७४	मुरबाड	वर्धित वेग कार्यक्रम	तळगाव सीरसोनवाडी	न.पा.पु.यो.	सन २००६-०७	३४.०९	३४.०९	३२.३८	१३.८०	१८.५८	नाही	काम प्रगतीपथावर
४७५	मुरबाड	वर्धित वेग कार्यक्रम	सानावळ-भेरेवाडी	न.पा.पु.यो.	सन २००६-०७	३९.२९	३९.२९	३७.३२	२६.५२	१०.८०	आहे	पाणी पुरवठा सुरु
४७६	मुरबाड	वर्धित वेग कार्यक्रम	संगमगांव	न.पा.पु.यो.	सन २००६-०७	२४.१३	२४.१३	२२.९३	१६.०१	६.९२	नाही	काम प्रगतीपथावर
४७७	मुरबाड	वर्धित वेग कार्यक्रम	नांगाव-पारताळे	न.पा.पु.यो.	सन २००६-०७	५३.०४	५३.०४	५०.३९	४२.८७	७.५२	आहे	काम पूर्ण
४७८	मुरबाड	वर्धित वेग कार्यक्रम	खानीवरे ठाकूरवाडी	न.पा.पु.यो.	सन २००६-०७	२५.८६	२५.८६	२४.५७	१०.४७	१४.१०	आहे	FIR पाणी पुरवठा सुरु
४७९	मुरबाड	वर्धित वेग कार्यक्रम	पन्हें - कातकरीवाडी	न.पा.पु.यो.	सन २००६-०७	२७.९३	२७.९३	२५.१३	१८.८५	६.२८	आहे	पाणी पुरवठा सुरु
४८०	मुरबाड	वर्धित वेग कार्यक्रम	फांगळोशी - पेनाचीवाडी	न.पा.पु.यो.	सन २००६-०७	१८.४६	१८.४६	१७.५४	१३.७५	३.७९	आहे	पाणी पुरवठा सुरु
४८१	मुरबाड	वर्धित वेग कार्यक्रम	शिरवली खोड्याचीवाडी	न.पा.पु.यो.	सन २००८-०९	१५.०२	१५.०२	१४.२७	१०.७०	३.५७	नाही	काम प्रगतीपथावर
४८२	मुरबाड	वर्धित वेग कार्यक्रम	चिखले चिखलेपाडा	न.पा.पु.यो.	सन २००६-०७	१०.६८	१०.६८	१०.१५	७.२९	२.९४	आहे	काम पूर्ण
४८३	मुरबाड	वर्धित वेग कार्यक्रम	दहीगांव किरपणपाडा	न.पा.पु.यो.	सन २००६-०७	२६.३८	२६.३८	२५.०६	१९.९९	५.०७	नाही	काम प्रगतीपथावर
४८४	मुरबाड	वर्धित वेग कार्यक्रम	धारगाव अवकलपाडा (साखरे)	न.पा.पु.यो.	सन २००८-०९	५४.०३	५४.०३	५१.३३	४३.२५	८.०८	आहे	काम पूर्ण
४८५	मुरबाड	वर्धित वेग कार्यक्रम	आसोळे	न.पा.पु.यो.	सन २००६-०७	३६.५२	३६.५२	३४.६९	२८.६६	६.०३	आहे	पाणी पुरवठा सुरु

१	२	३	४	५	६	७	८	९	१०	११	१२	
४८६	मुरबाड	वर्धित वेग कार्यक्रम	आंबेळे खु.	न.पा.पु.यो.	सन २००८-०९	३६.३६	३६.३६	३८.५४	२९.४५	५.०९	आहे	पाणी पुरवठा सुरु
४८७	मुरबाड	महाजल कार्यक्रम	केदुली, केदुलीपाडा	न.पा.पु.यो.	सन २००८-०९	३४.९६	३४.९६	३३.२१	२८.३२	४.८९	आहे	पाणी पुरवठा सुरु
४८८	मुरबाड	महाजल कार्यक्रम	कन्होळ - बोरीवली	न.पा.पु.यो.	सन २००६-०७	२२.५६	२२.५६	२१.४३	१५.२३	६.२०	नाही	काम प्रगतीपथावर
४८९	मुरबाड	महाजल कार्यक्रम	बुरुपुंगे	साथी विहिर	सन २००६-०७	३.७०	३.७०	३.५२	३.५२	०.००	आहे	अंतिम
४९०	मुरबाड	महाजल कार्यक्रम	गावाळी	न.पा.पु.यो.	सन २००६-०७	३१.८५	३१.८५	३०.२५	२१.४९	८.७६	नाही	काम प्रगतीपथावर
४९१	मुरबाड	महाजल कार्यक्रम	वोचरे (खु)	न.पा.पु.यो.	सन २००८-०९	१४.२७	१४.२७	१३.५६	९.६३	३.९२	आहे	पाणी पुरवठा सुरु
४९२	मुरबाड	महाजल कार्यक्रम	खंडले तळवली	न.पा.पु.यो.	सन २००६-०७	३९.३६	३९.३६	३७.३९	२६.५७	१०.८२	आहे	पाणी पुरवठा सुरु
४९३	मुरबाड	महाजन कार्यक्रम	खंडले, बादलपाडा, खंडलेपाडा	न.पा.पु.यो.	सन २००८-०९	२२.९६	२२.९६	२१.८१	९.३०	१२.५१	नाही	काम प्रगतीपथावर
४९४	मुरबाड	महाजन कार्यक्रम	खेवारे - कातकरीवाडी	न.पा.पु.यो.	सन २००६-०७	५८.१६	५८.१६	५२.३४	३९.०६	१३.०९	आहे	पाणी पुरवठा सुरु
४९५	मुरबाड	महाजल कार्यक्रम	भाजगाव	न.पा.पु.यो.	सन २००८-०९	३१.२५	३१.२५	२९.६८	२१.०९	८.६०	आहे	पाणी पुरवठा सुरु
४९६	मुरबाड	महाजल कार्यक्रम	आडघर, करपटवाडी	न.पा.पु.यो.	सन २००८-०९	२०.६३	२०.६३	१९.६०	८.३६	११.२५	नाही	काम प्रगतीपथावर
४९७	मुरबाड	महाजल कार्यक्रम	खापीवली - खुटारवाडी	न.पा.पु.यो.	सन २००६-०७	२९.७०	२९.७०	२८.२१	२०.०४	८.१७	नाही	अपहार व FIR
४९८	मुरबाड	महाजल कार्यक्रम	मढ	न.पा.पु.यो.	सन २००६-०७	२९.५९	२९.५९	२८.११	१९.९७	८.६४	आहे	पाणी पुरवठा सुरु
४९९	मुरबाड	महाजल कार्यक्रम	लव्हाळी (मासल)	न.पा.पु.यो.	सन २००८-०९	१९.७०	१९.७०	१८.७१	५.०६	१३.६५	नाही	काम प्रगतीपथावर
५००	मुरबाड	महाजल कार्यक्रम	शिरवली - काकडपाडा	न.पा.पु.यो.	सन २००६-०७	१८.१७	१८.१७	१७.२६	१७.२६	०.००	आहे	अंतिम
५०१	मुरबाड	महाजल कार्यक्रम	शिळंद शिळंदवाडी	न.पा.पु.यो.	सन २००८-०९	३७.४१	३७.४१	३५.५४	८.००	२७.५४	नाही	काम प्रगतीपथावर
५०२	मुरबाड	महाजल कार्यक्रम	दुधनोली	न.पा.पु.यो.	सन २००८-०९	२७.६३	२७.६३	२६.०५	१९.८१	१४.४४	नाही	काम प्रगतीपथावर
५०३	मुरबाड	महाजल कार्यक्रम	असोसे, हिरेघर	न.पा.पु.यो.	सन २००८-०९	१५.५७	१५.५७	१४.७९	१०.५१	४.२८	आहे	पाणी पुरवठा सुरु
५०४	मुरबाड	महाजल कार्यक्रम	कातकरीवाडी (आळवे)	न.पा.पु.यो.	सन २००८-०९	१८.०६	१८.०६	१७.१६	५.११	१२.०५	नाही	काम प्रगतीपथावर
५०५	मुरबाड	महाजल कार्यक्रम	आंबेळे खु. हायवेपाडा	न.पा.पु.यो.	सन २००८-०९	४४.४५	४४.४५	४२.२२	३६.००	६.२२	नाही	काम प्रगतीपथावर
५०६	मुरबाड	स्वजलधारा कार्यक्रम	भादाणे-कातकरीवाडी	न.पा.पु.यो.	सन २००६-०७	४८.४८	४८.४८	४६.०६	३२.७३	१३.३३	आहे	पाणी पुरवठा सुरु
५०७	मुरबाड	स्वजलधारा कार्यक्रम	आनंदनगर	न.पा.पु.यो.	सन २००६-०७	२४.७३	२४.७३	२३.४९	२१.१४	२.३५	आहे	पाणी पुरवठा सुरु
५०८	मुरबाड	गुणवत्ता बांधित	वांजळे	न.पा.पु.यो.	सन २००८-०९	२८.१६	२८.१६	२५.३४	१९.०९	६.३४	आहे	पाणी पुरवठा सुरु
५०९	मुरबाड	गुणवत्ता बांधित	धसई	न.पा.पु.यो.	सन २००८-०९	७३.५७	७३.५७	६६.२२	४९.६६	१६.५५	आहे	पाणी पुरवठा सुरु
५१०	मुरबाड	गुणवत्ता बांधित	वैशाखरे	न.पा.पु.यो.	सन २००८-०९	३२.९५	३२.९५	२९.६५	१३.३४	१६.३१	नाही	काम प्रगतीपथावर
५११	मुरबाड	बिगर आदिवासी क्षेत्र	कातकरी वाडी (तळेगाव)	साथी विहिर	सन २००५-०६	३.२५	३.२५	३.०९	१.३२	१.७७	आहे	काम पूर्ण
५१२	मुरबाड	बिगर आदिवासी क्षेत्र	बेलपाडा कातकरीवाडी (मानिवली खु.)	न.पा.पु.यो.	सन २००७-०८	९.५९	९.५९	८.६३	६.४८	२.१६	आहे	काम पूर्ण

म.पा.पु.यो.
म.पा.पु.यो.
म.पा.पु.यो.
म.पा.पु.यो.
म.पा.पु.यो.

१	२	३	४	५	६	७	८	९	१०	११	१२	
५१३	मुरबाड	बिगर आदिवासी क्षेत्र	शंजारी	न.पा.पु.यो.	सन २००७-०८	३०.६६	३०.६६	२७.१०	२७.१०	१२.१८	नाही	काम प्रगतीपथावर
५१४	मुरबाड	बिगर आदिवासी क्षेत्र	चिखले घट्ट	न.पा.पु.यो.	सन २००७-०८	१४.२०	१४.२०	१३.४९	१३.४९	३.९०	आहे	पाणी पुरवठा सुरु
५१५	मुरबाड	बिगर आदिवासी क्षेत्र	अस्क्रेत	वाणी विाहर	सन २००५-०६	३.१०	३.१०	२.७९	२.७९	०.००	आहे	आंशिक
५१६	मुरबाड	वर्धित वेग कार्यक्रम	सावणे (फांगुळगव्हाण), चिंचवाडी,कोभलपाडा	न.पा.पु.यो.	सन २००८-०९	३८.५२	३८.५२	३६.६०	३६.६०	१२.९१	आहे	पाणी पुरवठा सुरु
५१७	मुरबाड	वर्धित वेग कार्यक्रम	सासणे ,टेपवाडी	न.पा.पु.यो.	सन २००८-०९	३४.४४	३४.४४	३१.००	३१.००	०.००	आहे	आंशिक
५१८	मुरबाड	वर्धित वेग कार्यक्रम	सोनगाव कानकरीपाडा,सोनगाव,बेलपाडा	न.पा.पु.यो.	सन २००८-०९	२२.१०	२२.१०	२१.००	२१.००	८.९५	नाही	काम प्रगतीपथावर
५१९	मुरबाड	वर्धित वेग कार्यक्रम	कुभईपाडा-नागांव/ दहीवली,शिदीपाडा	न.पा.पु.यो.	सन २००७-०८	१४.६२	१४.६२	१३.८९	१३.८९	४.०२	आहे	काम पूर्ण
५२०	मुरबाड	वर्धित वेग कार्यक्रम	कुडशेत बांगरवाडी	न.पा.पु.यो.	सन २००७-०८	२३.४७	२३.४७	२१.१३	२१.१३	५.२८	आहे	पाणी पुरवठा सुरु
५२१	मुरबाड	वर्धित वेग कार्यक्रम	वाघवाडी,शेटची गणी (सिंगापूर)	न.पा.पु.यो.	सन २००७-०८	२८.१७	२८.१७	२६.७६	२६.७६	६.६८	नाही	काम प्रगतीपथावर
५२२	मुरबाड	वर्धित वेग कार्यक्रम	खुटल बंगला	न.पा.पु.यो.	सन २००८-०९	२७.४८	२७.४८	२६.१०	२६.१०	६.५१	आहे	पाणी पुरवठा सुरु
५२३	मुरबाड	वर्धित वेग कार्यक्रम	नागाव - बोधवस्ती	न.पा.पु.यो.	सन २००७-०८	४४.६७	४४.६७	४२.४४	४२.४४	८.२०	आहे	काम पूर्ण
५२४	मुरबाड	वर्धित वेग कार्यक्रम	उमरोली (बु) ठाकरेपाडा	न.पा.पु.यो.	सन २००८-०९	२७.९६	२७.९६	२६.५७	२६.५७	७.६९	आहे	पाणी पुरवठा सुरु
५२५	मुरबाड	वर्धित वेग कार्यक्रम	खाटेघर-सदुचीवाडी	न.पा.पु.यो.	सन २००८-०९	३३.८४	३३.८४	३२.१५	३२.१५	११.७९	नाही	काम प्रगतीपथावर
५२६	मुरबाड	वर्धित वेग कार्यक्रम	उमरोली (खु)	न.पा.पु.यो.	सन २००८-०९	२६.९३	२६.९३	२५.५८	२५.५८	३.७७	नाही	काम प्रगतीपथावर
५२७	मुरबाड	वर्धित वेग कार्यक्रम	खोपीवली	न.पा.पु.यो.	सन २००८-०९	३५.५८	३५.५८	३३.८०	३३.८०	१४.४१	नाही	काम प्रगतीपथावर
५२८	मुरबाड	वर्धित वेग कार्यक्रम	उंबरपाडा (तळवली)	न.पा.पु.यो.	सन २००८-०९	२३.२३	२३.२३	२२.०७	२२.०७	३.८०	आहे	पाणी पुरवठा सुरु
५२९	मुरबाड	वर्धित वेग कार्यक्रम	ठुणे	न.पा.पु.यो.	सन २००७-०८	२१.६३	२१.६३	१९.४६	१९.४६	४.८७	आहे	पाणी पुरवठा सुरु
५३०	मुरबाड	वर्धित वेग कार्यक्रम	पिंपळघर,कातकरेवा (प-हे)	न.पा.पु.यो.	सन २००८-०९	२८.७४	२८.७४	२७.३०	२७.३०	८.३८	आहे	पाणी पुरवठा सुरु
५३१	मुरबाड	वर्धित वेग कार्यक्रम	कान्हले, सुयोगपाडा,दळवीपाडा,	न.पा.पु.यो.	सन २००७-०८	४०.७७	४०.७७	३६.६९	३६.६९	४.२९	आहे	पाणी पुरवठा सुरु
५३२	मुरबाड	वर्धित वेग कार्यक्रम	फांगणे - पेजवाडी , करपटवाडी,	न.पा.पु.यो.	सन २००७-०८	२०.१८	२०.१८	१८.१६	१८.१६	८.५४	आहे	पाणी पुरवठा सुरु
५३३	मुरबाड	वर्धित वेग कार्यक्रम	कोंडसाखरे	न.पा.पु.यो.	सन २००७-०८	२४.२५	२४.२५	२१.८३	२१.८३	१२.००	नाही	काम प्रगतीपथावर
५३४	मुरबाड	वर्धित वेग कार्यक्रम	पेंढरी	न.पा.पु.यो.	सन २००८-०९	२६.८८	२६.८८	२५.५३	२५.५३	७.३९	नाही	काम प्रगतीपथावर
५३५	मुरबाड	वर्धित वेग कार्यक्रम	कोलठाण आंगवलीपाडा	न.पा.पु.यो.	सन २००८-०९	२९.०३	२९.०३	२७.५८	२७.५८	४.६४	आहे	पाणी पुरवठा सुरु

१	२	३	४	५	६	७	८	९	१०	११	१२	
५३६	मुरबाड	वर्धित वेग कार्यक्रम	प्रधानवाडा, वैशाखरे, मांडव्या ता.पा.डा	न.पा.पु.यो.	सन २००७-०८	१६.५०	१६.५०	१५.६७	११.१४	४.५४	नाही	काम प्रगतीपथावर
५३७	मुरबाड	वर्धित वेग कार्यक्रम	कोळोशी- पा.पा.डा	न.पा.पु.यो.	सन २००७-०८	३२.५९	३२.५९	२९.३२	१३.२०	१६.१३	नाही	काम प्रगतीपथावर
५३८	मुरबाड	वर्धित वेग कार्यक्रम	(किसळ) पारगाव, रोटेपाडा, किसळ, टाकुरवाडी	न.पा.पु.यो.	सन २००७-०८	३२.७४	३२.७४	३१.१०	२२.१०	९.००	आहे	पाणी पुरवठा सुरु
५३९	मुरबाड	वर्धित वेग कार्यक्रम	कळवांड भा - चिंचवाडा, आदीवासीपाडा	न.पा.पु.यो.	सन २००७-०८	४२.२६	४२.२६	४०.१५	३२.२८	७.८७	आहे	पाणी पुरवठा सुरु
५४०	मुरबाड	वर्धित वेग कार्यक्रम	पन्ड - कातकरीपाडा	न.पा.पु.यो.	सन २००८-०९	२४.६९	२४.६९	२३.४५	१६.६६	६.७९	आहे	पाणी पुरवठा सुरु
५४१	मुरबाड	वर्धित वेग कार्यक्रम	ताडली, तोडलीपाडा	न.पा.पु.यो.	सन २००८-०९	१४.२०	१४.२०	१३.४९	११.०५	२.४४	आहे	काम पूर्ण
५४२	मुरबाड	वर्धित वेग कार्यक्रम	पोटगाव, घाने, राजीवनगर, वरडपाडा न.पा.पु.योजना	न.पा.पु.यो.	सन २००७-०८	७४.८२	७४.८२	७१.०८	६०.६१	१०.४८	आहे	पाणी पुरवठा सुरु
५४३	मुरबाड	वर्धित वेग कार्यक्रम	म्हसा	न.पा.पु.यो.	सन २००८-०९	४९.६०	४९.६०	४७.१२	२०.०९	२७.०३	नाही	काम प्रगतीपथावर
५४४	मुरबाड	वर्धित वेग कार्यक्रम	पोरांडा - धारखिड (मेंदी)	न.पा.पु.यो.	सन २००८-०९	१३.९७	१३.९७	१३.२७	११.९५	१.३३	आहे	पाणी पुरवठा सुरु
५४५	मुरबाड	वर्धित वेग कार्यक्रम	मोहघर- तागवाडी - पांडूचीवाडी - गुलामवाडी	न.पा.पु.यो.	सन २००७-०८	२५.४९	२५.४९	२४.२२	१०.३२	१३.८९	आहे	पाणी पुरवठा सुरु
५४६	मुरबाड	वर्धित वेग कार्यक्रम	पानशेत, मोधलवाडी (मेंदी)	न.पा.पु.यो.	सन २००८-०९	२०.२८	२०.२८	१९.२७	१७.३४	१.९३	आहे	पाणी पुरवठा सुरु
५४७	मुरबाड	वर्धित वेग कार्यक्रम	माल्हेड	न.पा.पु.यो.	सन २००८-०९	५९.३०	५९.३०	५६.३४	४०.०३	१६.३१	आहे	काम पूर्ण
५४८	मुरबाड	वर्धित वेग कार्यक्रम	मानिवली (शि), टाकीचीवाडी, कुंभेचीवाडी	न.पा.पु.यो.	सन २००८-०९	१८.०६	१८.०६	१७.१६	१२.८७	४.२९	आहे	पाणी पुरवठा सुरु
५४९	मुरबाड	वर्धित वेग कार्यक्रम	मासले उंबरवेढे	न.पा.पु.यो.	सन २००८-०९	२१.७५	२१.७५	२०.६६	१५.५०	५.१७	नाही	काम प्रगतीपथावर
५५०	मुरबाड	वर्धित वेग कार्यक्रम	मोहप, नारायणगांव	न.पा.पु.यो.	सन २००८-०९	२७.७४	२७.७४	२६.३५	२२.४७	३.८८	आहे	पाणी पुरवठा सुरु
५५१	मुरबाड	वर्धित वेग कार्यक्रम	मढवाडी, आंबवणवाडी, वाघवाडी	न.पा.पु.यो.	सन २००७-०८	३१.२२	३१.२२	२९.६६	२२.२४	७.४१	आहे	पाणी पुरवठा सुरु
५५२	मुरबाड	वर्धित वेग कार्यक्रम	मांडवत (खेवारं)	न.पा.पु.यो.	सन २००७-०८	२५.३५	२५.३५	२२.८१	१०.२७	१२.५५	नाही	काम प्रगतीपथावर
५५३	मुरबाड	वर्धित वेग कार्यक्रम	मांडोशी	न.पा.पु.यो.	सन २००७-०८	२६.६०	२६.६०	२५.२७	१७.९५	७.३१	आहे	पाणी पुरवठा सुरु
५५४	मुरबाड	वर्धित वेग कार्यक्रम	मेगाळवाडी-सोंगाळवाडी (रामपुर)	न.पा.पु.यो.	सन २००७-०८	२४.०९	२४.०९	२२.८८	१०.३०	१२.५९	आहे	पाणी पुरवठा सुरु
५५५	मुरबाड	वर्धित वेग कार्यक्रम	मानीवली (सो) मानीवलीपाडा	न.पा.पु.यो.	सन २००८-०९	१९.७३	१९.७३	१८.७५	१३.३२	५.४३	आहे	पाणी पुरवठा सुरु

१	२	३	४	५	६	७	८	९	१०	११	१२	
५५६	मुरबाड	वर्धित वेग कार्यक्रम	मानिवली शी वडाभीवाडी	न.पा.पु.यो.	सन २००८-०९	१६.८९	१६.८९	१६.०५	१२.०४	४.०६	नाही	काम प्रगतीपथावर
५५७	मुरबाड	वर्धित वेग कार्यक्रम	मानिवली बु. (कातकरीवाडी)	न.पा.पु.यो.	सन २००८-०९	१८.६२	१८.६२	१७.६९	१७.५४	१०.१५	नाही	काम प्रगतीपथावर
५५८	मुरबाड	वर्धित वेग कार्यक्रम	रामगूर	न.पा.पु.यो.	सन २००८-०९	२९.४९	२९.४९	२८.०१	२१.०१	७.००	आहे	पाणी पुरवठा सुरु
५५९	मुरबाड	वर्धित वेग कार्यक्रम	भोनाशेत नवीवाडी	न.पा.पु.यो.	सन २००८-०९	१६.९३	१६.९३	१५.३२	६.५३	८.७९	नाही	काम प्रगतीपथावर
५६०	मुरबाड	वर्धित वेग कार्यक्रम	मानिवली (चामोळे)	न.पा.पु.यो.	सन २००७-०८	२०.३०	२०.३०	१८.२७	१३.७०	४.५७	नाही	काम प्रगतीपथावर
५६१	मुरबाड	वर्धित वेग कार्यक्रम	गावतहरे	न.पा.पु.यो.	सन २००७-०८	२७.७८	२७.७८	२६.३९	११.२५	१५.१४	नाही	काम प्रगतीपथावर
५६२	मुरबाड	वर्धित वेग कार्यक्रम	डागुले-शिवेवाप	न.पा.पु.यो.	सन २००७-०८	३०.६६	३०.६६	२९.१३	२०.७०	८.४३	आहे	पाणी पुरवठा सुरु
५६३	मुरबाड	वर्धित वेग कार्यक्रम	फलाभान्नी, लोहारपाडा	न.पा.पु.यो.	सन २००८-०९	३१.७६	३१.७६	३०.१७	२५.७३	४.४५	नाही	काम प्रगतीपथावर
५६४	मुरबाड	वर्धित वेग कार्यक्रम	निगुडपाडा (फागुळगव्हाण)	न.पा.पु.यो.	सन २००८-०९	१६.९४	१६.९४	१६.०९	१४.३४	१.७६	आहे	पाणी पुरवठा सुरु
५६५	मुरबाड	वर्धित वेग कार्यक्रम	मिन्ह	न.पा.पु.यो.	सन २००७-०८	२४.५९	२४.५९	२३.३६	१६.६०	६.७६	नाही	काम प्रगतीपथावर
५६६	मुरबाड	वर्धित वेग कार्यक्रम	शिवाळे, बडाचापाडा	न.पा.पु.यो.	सन २००८-०९	६८.५७	६८.५७	६५.१६	२७.७७	३७.३७	नाही	काम प्रगतीपथावर
५६७	मुरबाड	वर्धित वेग कार्यक्रम	विठे - विठेपाडा	न.पा.पु.यो.	सन २००७-०८	४२.१८	४२.१८	३७.९६	३२.१९	५.७७	आहे	पाणी पुरवठा सुरु
५६८	मुरबाड	वर्धित वेग कार्यक्रम	किसळ	न.पा.पु.यो.	सन २००८-०९	३६.७२	३६.७२	३४.८९	१४.८७	२०.०१	नाही	अपहार व FIR
५६९	मुरबाड	वर्धित वेग कार्यक्रम	देवपे	न.पा.पु.यो.	सन २००८-०९	२४.३३	२४.३३	२३.११	१९.७१	३.४१	आहे	पाणी पुरवठा सुरु
५७०	मुरबाड	वर्धित वेग कार्यक्रम	दहिगांव (शे)कातकरीपाडा	न.पा.पु.यो.	सन २००८-०९	१७.२३	१७.२३	१६.३७	११.६३	४.७४	नाही	काम प्रगतीपथावर
५७१	मुरबाड	वर्धित वेग कार्यक्रम	धसई शिरपूर धसईवाडी, कातकरीवाडी	न.पा.पु.यो.	सन २००८-०९	१९.१४	१९.१४	१८.१९	१३.६४	४.५५	आहे	पाणी पुरवठा सुरु
५७२	मुरबाड	वर्धित वेग कार्यक्रम	धानिवली	न.पा.पु.यो.	सन २००८-०९	१६.९३	१६.९३	१६.०८	११.४३	४.६६	आहे	पाणी पुरवठा सुरु
५७३	मुरबाड	वर्धित वेग कार्यक्रम	धानिवली ब्राम्हणगाव, शिकेपाडा	न.पा.पु.यो.	सन २००८-०९	२९.३३	२९.३३	२७.८६	१९.८०	८.०७	आहे	पाणी पुरवठा सुरु
५७४	मुरबाड	वर्धित वेग कार्यक्रम	आगाशी	न.पा.पु.यो.	सन २००७-०८	१७.४४	१७.४४	१५.७०	७.०६	८.६३	नाही	काम प्रगतीपथावर
५७५	मुरबाड	वर्धित वेग कार्यक्रम	आंनंदवाडी-ईदे	न.पा.पु.यो.	सन २००७-०८	१८.५६	१८.५६	१६.७०	१४.४२	२.२८	आहे	काम प्रगतीपथावर
५७६	मुरबाड	वर्धित वेग कार्यक्रम	(ईदे) मानगांव कातकरीवाडी, बंगलापाडा	न.पा.पु.यो.	सन २००८-०९	१८.५२	१८.५२	१७.६०	१२.५०	५.०९	आहे	पाणी पुरवठा सुरु
५७७	मुरबाड	वर्धित वेग कार्यक्रम	वडवली	न.पा.पु.यो.	सन २००८-०९	२३.३३	२३.३३	२२.१६	१५.७५	६.४२	नाही	काम प्रगतीपथावर
५७८	मुरबाड	वर्धित वेग कार्यक्रम	बाळेगाव कदमपाडा	न.पा.पु.यो.	सन २००८-०९	३०.३८	३०.३८	२८.८६	२०.५०	८.३५	आहे	पाणी पुरवठा सुरु
५७९	मुरबाड	वर्धित वेग कार्यक्रम	बळेगांव शिकेपाडा , नेहरुवाडी, नवाडीचापाडा	न.पा.पु.यो.	सन २००८-०९	३२.८०	३२.८०	३१.१६	२२.१४	९.०२	नाही	काम प्रगतीपथावर
५८०	मुरबाड	वर्धित वेग कार्यक्रम	बळेगांव तीवरपाडा, (चेद्रपुर)	न.पा.पु.यो.	सन २००८-०९	११.८३	११.८३	११.२४	७.९९	३.२५	नाही	काम प्रगतीपथावर

१	२	३	४	५	६	७	८	९	१०	११	१२	
५८१	मुरबाड	वर्धित वेग कार्यक्रम	भुयन, भुयनपाडा	न.पा.पु.यो.	सन २००८-०९	४९.८९	४९.८९	४४.९०	३३.६८	११.२३	आहे	पाणी सुरवठा सुरु
५८२	मुरबाड	वर्धित वेग कार्यक्रम	शोरंठे उडाळडोढे	न.पा.पु.यो.	सन २००८-०९	१८.४१	१८.४१	१७.४९	१९.७४	१.७५	आहे	पाणी सुरवठा सुरु
५८३	मुरबाड	गुणवत्ता बाधित	न्हावे	न.पा.पु.यो.	सन २००८-०९	३८.०८	३८.०८	३४.२७	३४.२७	०.००	आहे	अंतिम
५८४	मुरबाड	गुणवत्ता बाधित	कुडवली	न.पा.पु.यो.	सन २००८-०९	४०.०३	४०.०३	३६.०३	३२.४३	३.६०	आहे	काम पूर्ण
५८५	मुरबाड	गुणवत्ता बाधित	गणेशपूर (१०८)	न.पा.पु.यो.	सन २००८-०९	२४.५६	२४.५६	२२.१०	१६.५८	५.५३	आहे	पाणी सुरवठा सुरु
५८६	मुरबाड	गुणवत्ता बाधित	तळेगाव	न.पा.पु.यो.	सन २००८-०९	३५.२९	३५.२९	३१.७६	२३.८०	७.९४	नाही	काम प्रगतीपथावर
५८७	मुरबाड	गुणवत्ता बाधित	न्याहाडी-पायरवाडी	न.पा.पु.यो.	सन २००८-०९	१३.९५	१३.९५	१२.५६	९.८०	३.१४	आहे	पाणी सुरवठा सुरु
५८८	मुरबाड	गुणवत्ता बाधित	अस्कोत	न.पा.पु.यो.	सन २००७-०८	२१.१६	२१.१६	१९.०५	१४.२९	४.७६	आहे	पाणी सुरवठा सुरु
५८९	मुरबाड	गुणवत्ता बाधित	ओजीवल कातकरी वाडी	न.पा.पु.यो.	सन २००८-०९	१६.१७	१६.१७	१४.५५	५.११	१.४४	नाही	काम प्रगतीपथावर
५९०	मुरबाड	वर्धित वेग कार्यक्रम	सरळगाव	न.पा.पु.यो.	सन २०१०-११	३७३.९४	३७३.९४	३३६.५४	३०२.८९	३३.६५	आहे	पाणी सुरवठा सुरु
५९१	मुरबाड	वर्धित वेग कार्यक्रम	टेंभरे (बु)	न.पा.पु.यो.	सन २०११-१२	४८.२१	४८.२१	४३.३९	२५.१२	१८.०७	आहे	पाणी सुरवठा सुरु
५९२	मुरबाड	वर्धित वेग कार्यक्रम	साजई मडकेपाडा	न.पा.पु.यो.	सन २०११-१२	३४.६०	३४.६०	३१.१४	९.३४	२५.८०	नाही	काम प्रगतीपथावर
५९३	मुरबाड	वर्धित वेग कार्यक्रम	कळमखोडे	न.पा.पु.यो.	सन २०११-१२	३६.८४	३६.८४	३३.६६	१०.८७	२२.२८	आहे	पाणी सुरवठा सुरु
५९४	मुरबाड	वर्धित वेग कार्यक्रम	भुय्याची वाडी (२४३)	न.पा.पु.यो.	सन २०११-१२	१८.४३	१८.४३	१६.५८	५.२५	११.३३	नाही	काम प्रगतीपथावर
५९५	मुरबाड	वर्धित वेग कार्यक्रम	शिवेची वाडी - (जडई)	न.पा.पु.यो.	सन २०११-१२	२५.२४	२५.२४	२२.७१	७.१९	१५.५२	नाही	काम प्रगतीपथावर
५९६	मुरबाड	वर्धित वेग कार्यक्रम	आंबेगाव	न.पा.पु.यो.	सन २०११-१२	३६.३२	३६.३२	३२.६९	१९.६१	१३.०७	नाही	काम प्रगतीपथावर
५९७	मुरबाड	वर्धित वेग कार्यक्रम	मेदी नारियाची वाडी	न.पा.पु.यो.	सन २०११-१२	२७.४६	२७.४६	२४.७१	७.४१	१७.३०	नाही	काम प्रगतीपथावर
५९८	मुरबाड	वर्धित वेग कार्यक्रम	मराडम	न.पा.पु.यो.	सन २०११-१२	४१.६४	४१.६४	३७.४७	२१.७०	१५.७८	नाही	काम प्रगतीपथावर
५९९	मुरबाड	वर्धित वेग कार्यक्रम	भालुक	न.पा.पु.यो.	सन २०११-१२	४५.२४	४५.२४	४०.७१	१२.३८	२८.३४	आहे	पाणी सुरवठा सुरु
६००	मुरबाड	बिगर आदिवासी क्षेत्र	आवंटेभ	न.पा.पु.यो.	सन २०१२-१३	३७.१९	३७.१९	३३.४७	१०.०१	२३.४३	नाही	काम प्रगतीपथावर
६०१	मुरबाड	बिगर आदिवासी क्षेत्र	डेल्होन्ती	न.पा.पु.यो.	सन २०१२-१३	४६.३७	४६.३७	४१.७३	१२.५०	२९.२१	नाही	काम प्रगतीपथावर
६०२	मुरबाड	वर्धित वेग कार्यक्रम	येहरे	साथी विहिर	सन २०११-१२	७.२४	७.२४	६.५१	६.०८	०.४३	आहे	काम पूर्ण
६०३	मुरबाड	बिगर आदिवासी क्षेत्र	शिरवली	न.पा.पु.यो.	सन २०१३-१४	२३.५८	२३.५८	२१.२२	०.००	२१.२२	नाही	काम सुरु नाही
६०४	मुरबाड	वर्धित वेग कार्यक्रम	गाळ लाकूडपाडा	न.पा.पु.यो.	सन २०१२-१३	४६.५०	४६.५०	४१.८५	२६.५०	१५.३४	नाही	काम प्रगतीपथावर
६०५	पालघर	महाजल कार्यक्रम	गुथाने गोंधलभाटपाडा	न.पा.पु.यो.	सन २००८-०९	२.१६	२.१६	१.९४	१.९४	०.००	आहे	अंतिम
६०६	पालघर	महाजल कार्यक्रम	कोंडाण हरिजनपाडा	साथी विहिर	सन २००८-०९	४.५५	४.५५	४.३३	४.३३	०.००	आहे	अंतिम
६०७	पालघर	बिगर आदिवासी क्षेत्र	कांद्रे भुरे	न.पा.पु.यो.	सन २००५-०६	१९.०४	१९.०४	१७.१४	१४.३१	२.८३	आहे	पाणी सुरवठा सुरु
६०८	पालघर	बिगर आदिवासी क्षेत्र	साखरे	न.पा.पु.यो.	सन २००७-०८	२६.९०	२६.९०	२४.२१	२४.२१	०.००	आहे	अंतिम

१	२	३	४	५	६	७	८	९	१०	११	१२	
६१९	पालघर	आदिवासी क्षेत्र	खैरेपाडा, राखतापाडा	न.पा.पु.यो.	सन २००६-०७	४२.६७	४२.६७	४२.६७	४२.६७	०.००	आहे	अंतिम
६२०	पालघर	आदिवासी क्षेत्र	कोसबाड लाखातपाडा	साथी विहिरी	सन २००५-०६	२.१२	२.१२	२.०१	२.०१	०.००	आहे	अंतिम
६२१	पालघर	आदिवासी क्षेत्र	कोसबाड ब्राह्मणपाडा	साथी विहिरी	सन २००५-०६	२.९७	२.९७	२.८२	२.८२	०.००	आहे	अंतिम
६२२	पालघर	आदिवासी क्षेत्र	भयघर-घाटीम, उचावही	साथी विहिरी	सन २००५-०६	३.१३	३.१३	२.९७	२.६८	०.२९	आहे	काम पूर्ण
६२३	पालघर	आदिवासी क्षेत्र	बोईसर, वंजारपाडा, काटकरपाडा	न.पा.पु.यो.	सन २००८-०९	६६.७२	६६.७२	६३.३८	६३.३८	०.००	आहे	अंतिम
६२४	पालघर	आदिवासी क्षेत्र	कोसबाड गयळीपाडा	साथी विहिरी	सन २००५-०६	३.०१	३.०१	२.८६	२.८६	०.००	आहे	अंतिम
६२५	पालघर	आदिवासी क्षेत्र	कोसबाड काचणपाडा	साथी विहिरी	सन २००५-०६	३.०५	३.०५	२.८९	२.८९	०.००	आहे	अंतिम
६२६	पालघर	आदिवासी क्षेत्र	चहाडे आदिवासी पाडा	साथी विहिरी	सन २००५-०६	२.६९	२.६९	२.५६	२.५६	०.००	आहे	अंतिम
६२७	पालघर	आदिवासी क्षेत्र	चहाडे कासपाडा	साथी विहिरी	सन २००५-०६	२.६०	२.६०	२.४७	२.४७	०.००	आहे	अंतिम
६२८	पालघर	आदिवासी क्षेत्र	खडकोली-वगर, विश्रामपु.पाडा	साथी विहिरी	सन २००५-०६	३.०५	३.०५	२.८९	२.८९	०.००	आहे	अंतिम
६२९	पालघर	आदिवासी क्षेत्र	खडकोली-वगर, चिचपाडा (भोईरपाडा)	साथी विहिरी	सन २००५-०६	२.५८	२.५८	२.४६	२.४६	०.००	आहे	अंतिम
६२०	पालघर	वर्धित वेग कार्यक्रम	चटाले	न.पा.पु.यो.	सन २००८-०९	१०.४१	१०.४१	९.३७	४.२२	५.१५	आहे	पाणी पुरवठा सुरु
६२१	पालघर	वर्धित वेग कार्यक्रम	वमगेली खरशेत तांबडीपाडा	न.पा.पु.यो.	सन २००८-०९	१८.५७	१८.५७	१७.६४	४.६६	१२.९८	नाही	काम प्रगतीपथावर
६२२	पालघर	वर्धित वेग कार्यक्रम	ग.गाई केळवेरोड मोहाळेपाडा	न.पा.पु.यो.	सन २००८-०९	५.७९	५.७९	५.२१	५.०२	०.००	आहे	अंतिम
६२३	पालघर	वर्धित वेग कार्यक्रम	रावत-अकोली वडपाडा	साथी विहिरी	सन २००८-०९	४.६९	४.६९	४.४६	२.०१	२.४५	आहे	पाणी पुरवठा सुरु
६२४	पालघर	वर्धित वेग कार्यक्रम	हनूमान नगर	न.पा.पु.यो.	सन २००६-०७	३२.७०	३२.७०	३१.०७	२४.१३	६.९३	आहे	पाणी पुरवठा सुरु
६२५	पालघर	वर्धित वेग कार्यक्रम	नागझरी चरी खु गावठाणपाडा, खरपडेपाडा, भरकडपाडा	साथी विहिरी	सन २००६-०७	११.३७	११.३७	१०.२३	७.६८	२.५६	आहे	पाणी पुरवठा सुरु
६२६	पालघर	वर्धित वेग कार्यक्रम	सोतावे घरतपाडा	साथी विहिरी	सन २००८-०९	४.५५	४.५५	४.३२	४.३२	०.००	आहे	अंतिम
६२७	पालघर	वर्धित वेग कार्यक्रम	मानाच-हवळीपाडा	साथी विहिरी	सन २००८-०९	४.४९	४.४९	४.२६	४.२६	०.००	आहे	अंतिम
६२८	पालघर	वर्धित वेग कार्यक्रम	डारंग	न.पा.पु.यो.	सन २००८-०९	१२.०२	१२.०२	१०.८२	८.००	२.७०	आहे	पाणी पुरवठा सुरु
६२९	पालघर	वर्धित वेग कार्यक्रम	वाकसई(केळवेरोड) केळवा, भुताळमान, चांगरपाडा	न.पा.पु.यो.	सन २००८-०९	२९.१७	२९.१७	२६.००	१८.५९	७.६६	आहे	पाणी पुरवठा सुरु
६३०	पालघर	वर्धित वेग कार्यक्रम	तोवरे मिठागर	साथी विहिरी	सन २००८-०९	४.५६	४.५६	४.३४	१.९५	२.३९	आहे	पाणी पुरवठा सुरु
६३१	पालघर	वर्धित वेग कार्यक्रम	तांदुळ तालिकावली चावरेपाडा	साथी विहिरी	सन २००८-०९	४.४४	४.४४	४.२२	४.२२	०.००	आहे	अंतिम
६३२	पालघर	वर्धित वेग कार्यक्रम	बोईसर तळे मनोर गुंदावपाडा	साथी विहिरी	सन २००८-०९	४.५८	४.५८	४.३५	१.९६	२.३९	आहे	पाणी पुरवठा सुरु

क्र.	वर्ग	कार्यक्रम	स्थान	प्रकार	सं.	१	२	३	४	५	६	७	८
६३४	पालघर	वर्धित वेग कार्यक्रम	कुंदली पोस्टपाडा	साधी विहिर	सन २००८-०९	४.२५	४.२५	४.२५	४.२५	४.२५	४.२५	४.२५	४.२५
६३५	पालघर	वर्धित वेग कार्यक्रम	कोंढाण दामखिंड ताकतपाडा	साधी विहिर	सन २००८-०९	४.०८	४.०८	४.०८	४.०८	४.०८	४.०८	४.०८	४.०८
६३६	पालघर	वर्धित वेग कार्यक्रम	पोसाण तर्फे मनीर मुंदळे	साधी विहिर	सन २००८-०९	४.४६	४.४६	४.४६	४.४६	४.४६	४.४६	४.४६	४.४६
६३७	पालघर	वर्धित वेग कार्यक्रम	पोसाण तर्फे मनीर मुंदळे	न.पा.पु.यो.	सन २००६-०७	१३.८२	१३.८२	१३.८२	१३.८२	१३.८२	१३.८२	१३.८२	१३.८२
६३८	पालघर	वर्धित वेग कार्यक्रम	खाडी तलावपाडा	न.पा.पु.यो.	सन २००८-०९	८.२६	८.२६	८.२६	८.२६	८.२६	८.२६	८.२६	८.२६
६३९	पालघर	वर्धित वेग कार्यक्रम	गोवाडे (नेटाळी गावठाण)	साधी विहिर	सन २००८-०९	४.३६	४.३६	४.३६	४.३६	४.३६	४.३६	४.३६	४.३६
६४०	पालघर	वर्धित वेग कार्यक्रम	गोवाडे-नेटाळी दापचरीपाडा	न.पा.पु.यो.	सन २००८-०९	९.८६	९.८६	९.८६	९.८६	९.८६	९.८६	९.८६	९.८६
६४१	पालघर	वर्धित वेग कार्यक्रम	तिघर आवाडे	न.पा.पु.यो.	सन २००८-०९	२५.२६	२५.२६	२५.२६	२५.२६	२५.२६	२५.२६	२५.२६	२५.२६
६४२	पालघर	वर्धित वेग कार्यक्रम	खानिवडे-गारगांव	साधी विहिर	सन २००६-०७	३.९८	३.९८	३.९८	३.९८	३.९८	३.९८	३.९८	३.९८
६४३	पालघर	महाजल कार्यक्रम	नागाच तर्फे मनीर भोईरपाडा	न.पा.पु.यो.	सन २००६-०७	१४.५९	१४.५९	१४.५९	१४.५९	१४.५९	१४.५९	१४.५९	१४.५९
६४४	पालघर	महाजल कार्यक्रम	खानीवडे-गारगांव पाटिलपाडा	साधी विहिर	सन २००८-०९	५.१७	५.१७	५.१७	५.१७	५.१७	५.१७	५.१७	५.१७
६४५	पालघर	महाजल कार्यक्रम	खानीवडे-गारगांव खोरोपाडा	साधी विहिर	सन २००८-०९	५.१५	५.१५	५.१५	५.१५	५.१५	५.१५	५.१५	५.१५
६४६	पालघर	महाजल कार्यक्रम	खानीवडे-गारगांव क्रमापाडा	साधी विहिर	सन २००८-०९	४.८७	४.८७	४.८७	४.८७	४.८७	४.८७	४.८७	४.८७
६४७	पालघर	महाजल कार्यक्रम	नवघर घाटिम तळपाडा	साधी विहिर	सन २००८-०९	५.११	५.११	५.११	५.११	५.११	५.११	५.११	५.११
६४८	पालघर	महाजल कार्यक्रम	खानिवडे-गारगांव तळपाडा	साधी विहिर	सन २००७-०८	४.८१	४.८१	४.८१	४.८१	४.८१	४.८१	४.८१	४.८१
६४९	पालघर	महाजल कार्यक्रम	नागनवली विंडीचापाडा	साधी विहिर	सन २००८-०९	५.२६	५.२६	५.२६	५.२६	५.२६	५.२६	५.२६	५.२६
६५०	पालघर	महाजल कार्यक्रम	कोंढाण खुटल खुताडपाडा	साधी विहिर	सन २००८-०९	५.२१	५.२१	५.२१	५.२१	५.२१	५.२१	५.२१	५.२१
६५१	पालघर	महाजल कार्यक्रम	कोंढाण वेळगाच गोदागीपाडा	साधी विहिर	सन २००८-०९	५.२२	५.२२	५.२२	५.२२	५.२२	५.२२	५.२२	५.२२
६५२	पालघर	महाजल कार्यक्रम	कोंढाण दामखिंड ताकतपाडा	साधी विहिर	सन २००८-०९	२.४१	२.४१	२.४१	२.४१	२.४१	२.४१	२.४१	२.४१
६५३	पालघर	महाजल कार्यक्रम	सावर-पूर शेलापाडा	साधी विहिर	सन २००८-०९	३.७८	३.७८	३.७८	३.७८	३.७८	३.७८	३.७८	३.७८
६५४	पालघर	स्वजलसारा कार्यक्रम	मावुणसार, गमवरा	न.पा.पु.यो.	सन २००६-०७	२४.१०	२४.१०	२४.१०	२४.१०	२४.१०	२४.१०	२४.१०	२४.१०
६५५	पालघर	स्वजलसारा कार्यक्रम	पांडे	न.पा.पु.यो.	सन २००८-०९	७२.४०	७२.४०	७२.४०	७२.४०	७२.४०	७२.४०	७२.४०	७२.४०
६५६	पालघर	स्वजलसारा कार्यक्रम	पासाण टेमकीपाडा-भिटार	न.पा.पु.यो.	सन २००६-०७	१८.४६	१८.४६	१८.४६	१८.४६	१८.४६	१८.४६	१८.४६	१८.४६
६५७	पालघर	वर्धित वेग कार्यक्रम	पथराळी - हरीजनपाडा	साधी विहिर	सन २००७-०८	४.७५	४.७५	४.७५	४.७५	४.७५	४.७५	४.७५	४.७५
६५८	पालघर	वर्धित वेग कार्यक्रम	दवघर-घाटीम पेणद - तळेखलपाडा	साधी विहिर	सन २००७-०८	४.३५	४.३५	४.३५	४.३५	४.३५	४.३५	४.३५	४.३५
६५९	पालघर	वर्धित वेग कार्यक्रम	पंचाळी-आगवण	न.पा.पु.यो.	सन २००७-०८	१४.२३	१४.२३	१४.२३	१४.२३	१४.२३	१४.२३	१४.२३	१४.२३

१	२	३	४	५	६	७	८	९	१०	११	१२	
६५९	पालघर	वर्धित वेग कार्यक्रम	पानाच गाव	साधी विहिरी	सन २००७-०८	४.४४	४.४४	४.२२	४.२२	०.००	आहे	अंतिम
६६०	पालघर	वर्धित वेग कार्यक्रम	पानाच कुडीचागाव	साधी विहिरी	सन २००७-०९	४.३२	४.३२	४.१०	४.१०	०.००	आहे	अंतिम
६६१	पालघर	वर्धित वेग कार्यक्रम	पोन्हाडे-तामसड कर्णापाडा, आंदरवासीपाडा	साधी विहिरी	सन २००८-०९	४.३२	४.३२	४.११	४.११	०.००	आहे	अंतिम
६६२	पालघर	वर्धित वेग कार्यक्रम	(विंचारे-ओकगव्हाण)-मुसळगावा	साधी विहिरी	सन २००७-०८	४.४६	४.४६	४.२४	४.२४	०.००	आहे	अंतिम
६६३	पालघर	वर्धित वेग कार्यक्रम	महागाव चाळवपाडा	साधी विहिरी	सन २००८-०९	४.१०	४.१०	३.९०	३.९०	०.००	आहे	अंतिम
६६४	पालघर	वर्धित वेग कार्यक्रम	मेंढवण पाटलपाडा	साधी विहिरी	सन २००८-०९	३.७५	३.७५	३.५७	३.५७	०.००	आहे	अंतिम
६६५	पालघर	वर्धित वेग कार्यक्रम	मेंढवण गावठाण	साधी विहिरी	सन २००८-०९	४.०९	४.०९	३.८९	३.८९	०.००	आहे	अंतिम
६६६	पालघर	वर्धित वेग कार्यक्रम	माथाने (गोधलभाट पाडा)	न.पा.पु.यो.	सन २००७-०८	२४.५४	२४.५४	२२.०९	२२.०९	०.००	आहे	अंतिम
६६७	पालघर	वर्धित वेग कार्यक्रम	भक्रुणसार वेताळचाडी, वळगवाडी	न.पा.पु.यो.	सन २००८-०९	११.६२	११.६२	१०.४६	१०.४६	०.००	आहे	अंतिम
६६८	पालघर	वर्धित वेग कार्यक्रम	पानाच गाव	साधी विहिरी	सन २००८-०९	४.४२	४.४२	४.२०	४.२०	०.००	आहे	अंतिम
६६९	पालघर	वर्धित वेग कार्यक्रम	पोन्हाडे - पोन्हाडा (डावरेपाडा)	साधी विहिरी	सन २००७-०८	४.४५	४.४५	४.२३	४.२३	०.००	आहे	अंतिम
६७०	पालघर	वर्धित वेग कार्यक्रम	बनहानपूर-आंबेदे-सोमटा (टोकेफोडेपाडा)	साधी विहिरी	सन २००७-०८	४.६०	४.६०	४.३७	४.३७	०.००	आहे	अंतिम
६७१	पालघर	वर्धित वेग कार्यक्रम	शिंगावपाडा (टोकेपाडा) -सावरा	साधी विहिरी	सन २००७-०८	४.००	४.००	३.८०	३.८०	०.००	आहे	अंतिम
६७२	पालघर	वर्धित वेग कार्यक्रम	शिगाव-खुताड ब्राम्हणपाडा	साधी विहिरी	सन २००८-०९	४.६१	४.६१	४.३८	४.३८	२.४१	आहे	पाणी पुरवठा सुरु
६७३	पालघर	वर्धित वेग कार्यक्रम	शिगाव-खुताड सुमडी गव्हेपाडा नारळीपाडा बोंगलेपाडा	न.पा.पु.यो.	सन २००८-०९	६२.२०	६२.२०	५९.०९	५९.०९	३४.८२	आहे	पाणी पुरवठा सुरु
६७४	पालघर	वर्धित वेग कार्यक्रम	शिगाव-खुताड नारळपाडा गेटपाडा, सुरुंगापाडा, तांडेरनाथ	न.पा.पु.यो.	सन २००८-०९	६५.६४	६५.६४	६२.३६	६२.३६	३५.५९	नाही	काम प्रगतीपथावर
६७५	पालघर	वर्धित वेग कार्यक्रम	आवढाणी-चिलहर डावरपाडा	साधी विहिरी	सन २००८-०९	४.४५	४.४५	४.२२	४.२२	०.००	आहे	अंतिम
६७६	पालघर	वर्धित वेग कार्यक्रम	विंजारी (प्राचीनपाडा, मानापाडा)	न.पा.पु.यो.	सन २००८-०९	३०.६८	३०.६८	२७.६१	२७.६१	०.००	आहे	अंतिम
६७७	पालघर	वर्धित वेग कार्यक्रम	शिगावती कळ्यापाडा	साधी विहिरी	सन २००८-०९	४.२४	४.२४	४.०३	४.०३	०.००	आहे	अंतिम
६७८	पालघर	वर्धित वेग कार्यक्रम	किराट	न.पा.पु.यो.	सन २००८-०९	३०.६७	३०.६७	२९.१३	२९.१३	०.००	आहे	अंतिम
६७९	पालघर	वर्धित वेग कार्यक्रम	कोंढाण दामखिंड मधवालेपाडा	साधी विहिरी	सन २००८-०९	४.५८	४.५८	४.३५	४.३५	२.३९	नाही	काम प्रगतीपथावर

१	२	३	४	५	६	७	८	९	१०	११	१२	
६८०	पालघर	वर्धित वेग कार्यक्रम	आगरनपाडा - पाटीलआळी (पारगाव)	न.पा.पु.यो.	सन २००७-०८	२१.३२	२१.३२	२०.२५	१.११	११.१४	आहे	पाणी पंपवटा सुरु
६८१	पालघर	वर्धित वेग कार्यक्रम	आलेवाडी, गुंदवली	न.पा.पु.यो.	सन २००८-०९	३१.९६	३१.९६	२८.७७	३.१९	१५.८२	नाही	काम प्रगतिपथावर
६८२	पालघर	वर्धित वेग कार्यक्रम	आदिवासी पाडा (पारगाव)	साधी विहिर	सन २००७-०८	४.०५	४.०५	३.८५	३.८५	०.००	आहे	अंतिम
६८३	पालघर	वर्धित वेग कार्यक्रम	आदिवासी पाडा - नंबर १ (पारगाव)	साधी विहिर	सन २००७-०८	४.२७	४.२७	४.०५	४.०५	०.००	आहे	अंतिम
६८४	पालघर	वर्धित वेग कार्यक्रम	आदिवासी पाडा - नंबर २ (पारगाव)	साधी विहिर	सन २००७-०८	४.५४	४.५४	४.३२	४.३२	०.००	आहे	अंतिम
६८५	पालघर	वर्धित वेग कार्यक्रम	आवढाणी-चिल्हार टोकीपाडा सांबरेपाडा	साधी विहिर	सन २००८-०९	३.९७	३.९७	३.७७	३.७७	०.००	आहे	अंतिम
६८६	पालघर	वर्धित वेग कार्यक्रम	जायशेत संगीतपाडा	साधी विहिर	सन २००७-०८	४.७२	४.७२	४.४८	४.४८	०.००	आहे	अंतिम
६८७	पालघर	वर्धित वेग कार्यक्रम	जायशेत ठाकुरपाडा	साधी विहिर	सन २००७-०८	४.७१	४.७१	४.४८	४.४७	०.००	आहे	अंतिम
६८८	पालघर	वर्धित वेग कार्यक्रम	कोंढाण वेळगाव मोरपाडा	साधी विहिर	सन २००८-०९	४.४८	४.४८	४.२६	४.२६	०.००	आहे	अंतिम
६८९	पालघर	वर्धित वेग कार्यक्रम	कोंढाण वेळगाव बोचलपाडा	साधी विहिर	सन २००८-०९	३.८३	३.८३	३.६४	३.६४	०.००	आहे	अंतिम
६९०	पालघर	वर्धित वेग कार्यक्रम	मान वारंगडे/भैय्यापाडा(कल्लाळे)	साधी विहिर	सन २००८-०९	४.०५	४.०५	३.८५	३.८५	०.००	आहे	अंतिम
६९१	पालघर	वर्धित वेग कार्यक्रम	वारंगडे खडकीपाडा	साधी विहिर	सन २००८-०९	४.११	४.११	३.९०	३.९०	०.००	आहे	अंतिम
६९२	पालघर	वर्धित वेग कार्यक्रम	खडकोली-वसरे ब्राह्मणपाडा	साधी विहिर	सन २००८-०९	४.०९	४.०९	३.८९	३.८९	०.००	आहे	अंतिम
६९३	पालघर	वर्धित वेग कार्यक्रम	खानिवडे - गारगाव (वंगणपाडा)	साधी विहिर	सन २००७-०८	४.५०	४.५०	४.२८	४.२८	०.००	आहे	अंतिम
६९४	पालघर	वर्धित वेग कार्यक्रम	वाकसई (केळगाव) डोंगरीपाडा	साधी विहिर	सन २००८-०९	४.०६	४.०६	३.६५	३.६५	०.००	आहे	अंतिम
६९५	पालघर	वर्धित वेग कार्यक्रम	वाकसई (केळगाव) दभेपाडा	साधी विहिर	सन २००७-०८	४.३०	४.३०	३.८७	३.८७	०.००	आहे	अंतिम
६९६	पालघर	वर्धित वेग कार्यक्रम	वाकसई (केळगाव) दंडपाडा	साधी विहिर	सन २००७-०८	४.६९	४.६९	४.२२	४.२२	०.००	आहे	अंतिम
६९७	पालघर	वर्धित वेग कार्यक्रम	वाकसई (केळगाव) कडपाडा	साधी विहिर	सन २००७-०८	४.५०	४.५०	४.०५	४.०५	०.००	आहे	अंतिम
६९८	पालघर	वर्धित वेग कार्यक्रम	ब-हाणपुर - भांयपाडा	साधी विहिर	सन २००७-०८	४.०७	४.०७	३.८७	३.८७	०.००	आहे	अंतिम
६९९	पालघर	वर्धित वेग कार्यक्रम	ब-हानपुर चिबाटपाडा	साधी विहिर	सन २००८-०९	४.५०	४.५०	४.२८	४.२७	०.००	आहे	अंतिम
७००	पालघर	वर्धित वेग कार्यक्रम	ब-हानपुर-आंबेदे-सोमटा(गोरखनपाडा)	साधी विहिर	सन २००७-०८	४.६८	४.६८	४.४५	४.४५	०.००	आहे	अंतिम

२३३

१	२	३	४	५	६	७	८	९	१०	११	१२	
७००	पालघर	वर्धित वेग कार्यक्रम	बेटेगाव-खटाळीपाडा	न.पा.पु.यो.	सन २००७-०८	१४.२१	१४.२१	१३.५७	१३.५७	०.००	आहे	अंतिम
७०१	पालघर	वर्धित वेग कार्यक्रम	ब-हाणपुर - भारक्षपाडा	साधी विहिर	सन २००७-०८	४.४४	४.४४	४.२१	४.२१	०.००	आहे	अंतिम
७०३	पालघर	वर्धित वेग कार्यक्रम	ब-हाणपुर - रावतेपाडा	साधी विहिर	सन २००७-०८	४.७१	४.७१	४.४७	४.४७	०.००	आहे	अंतिम
७०४	पालघर	वर्धित वेग कार्यक्रम	ब-हाणपुर - चिंचपाडा	साधी विहिर	सन २००७-०८	४.५९	४.५९	४.३६	४.३६	०.००	आहे	अंतिम
७०५	पालघर	वर्धित वेग कार्यक्रम	कोंढाण बंधण वर्गणापाडा	साधी विहिर	सन २००८-०९	४.५८	४.५८	४.३५	४.३५	२.३९	आहे	पाणी पुरवठा सुरु
७०६	पालघर	वर्धित वेग कार्यक्रम	कोंढाण बंधण गावठाण	साधी विहिर	सन २००८-०९	४.५८	४.५८	४.३५	४.३५	२.३९	आहे	पाणी पुरवठा सुरु
७०७	पालघर	वर्धित वेग कार्यक्रम	सुतारपाडा पोळे	साधी विहिर	सन २००७-०८	४.१९	४.१९	३.९८	३.९८	०.००	आहे	अंतिम
७०८	पालघर	वर्धित वेग कार्यक्रम	नवीदापचरी सुतारपाडा	न.पा.पु.यो.	सन २००७-०८	१८.४७	१८.४७	१६.६३	१६.६३	१.८४	आहे	पाणी पुरवठा सुरु
७०९	पालघर	वर्धित वेग कार्यक्रम	सायरे-णयूर पटवळपाडा	साधी विहिर	सन २००८-०९	३.९६	३.९६	३.७६	३.७६	०.००	आहे	अंतिम
७१०	पालघर	वर्धित वेग कार्यक्रम	गावर-णयूर गावचरिपाडा	साधी विहिर	सन २००८-०९	३.९८	३.९८	३.७८	३.७८	०.००	आहे	अंतिम
७११	पालघर	वर्धित वेग कार्यक्रम	सोमणपाडा बोरशेती	साधी विहिर	सन २००७-०८	४.६१	४.६१	४.३८	४.३८	०.००	आहे	अंतिम
७१२	पालघर	वर्धित वेग कार्यक्रम	ब-हानपुर-आंबेदे-सोमटा(पुजारपाडा)	साधी विहिर	सन २००७-०८	४.४४	४.४४	४.२२	४.२२	०.००	आहे	अंतिम
७१३	पालघर	वर्धित वेग कार्यक्रम	सोनावे खोरीचापाडा	साधी विहिर	सन २००८-०९	४.२३	४.२३	४.०२	४.०२	०.००	आहे	अंतिम
७१४	पालघर	वर्धित वेग कार्यक्रम	तांदुळवाडी रावडीचापाडा नागरमोडीपाडा	साधी विहिर	सन २००८-०९	४.७२	४.७२	४.४८	४.४८	०.००	आहे	अंतिम
७१५	पालघर	वर्धित वेग कार्यक्रम	नवीदापचरी गडगाडा	न.पा.पु.यो.	सन २००७-०८	१६.२७	१६.२७	१४.६४	१४.६४	०.००	आहे	अंतिम
७१६	पालघर	वर्धित वेग कार्यक्रम	ब-हानपुर-आंबेदे-सोमटा (धिडेपाडा)	साधी विहिर	सन २००७-०८	४.४०	४.४०	४.१८	४.१८	०.००	आहे	अंतिम
७१७	पालघर	वर्धित वेग कार्यक्रम	कोंढाण गुटल सुतारपाडा	साधी विहिर	सन २००८-०९	३.४९	३.४९	३.३२	३.३२	०.००	आहे	अंतिम
७१८	पालघर	वर्धित वेग कार्यक्रम	नेवाळे-राणी शिगांव भोदडेपाडा/भेय्यापाडा	साधी विहिर	सन २००८-०९	४.६४	४.६४	४.४१	४.४१	२.४३	आहे	पाणी पुरवठा सुरु
७१९	पालघर	वर्धित वेग कार्यक्रम	नेवाळे-राणी शिगांव पाटीलपाडा	साधी विहिर	सन २००८-०९	४.६४	४.६४	४.४१	४.४१	२.४३	आहे	पाणी पुरवठा सुरु
७२०	पालघर	वर्धित वेग कार्यक्रम	खामतलोली, बायाचापाडा, कातकरीपाडा	न.पा.पु.यो.	सन २००८-०९	४७.७६	४७.७६	४५.७५	४५.७५	२.०१	आहे	पाणी पुरवठा सुरु
७२१	पालघर	वर्धित वेग कार्यक्रम	खारेंकुरण विकासवाडी	न.पा.पु.यो.	सन २००८-०९	८.८५	८.८५	७.९७	७.९७	०.००	आहे	अंतिम
७२२	पालघर	वर्धित वेग कार्यक्रम	खानिवडे-गारगाव धामटणेपाडा	साधी विहिर	सन २००८-०९	४.४८	४.६४	४.२६	४.२६	०.००	आहे	अंतिम
७२३	पालघर	वर्धित वेग कार्यक्रम	नगावे नगावेपाडा	न.पा.पु.यो.	सन २००८-०९	६.१०	६.१०	५.४९	५.४९	०.००	आहे	अंतिम

१	२	३	४	५	६	७	८	९	१०	११	१२	
७२४	पालघर	वर्धित वेग कार्यक्रम	नागझरी-चरीखुदं तांबडीपाडा(भुयारपाडा),पाटीलपाडा	न.पा.पु.यो.	सन २००८-०९	३९.०५	३९.०५	३७.१०	३७.१०	०.००	आहे	अंतिम
७२५	पालघर	वर्धित वेग कार्यक्रम	टेट्यालीपाडा (चिचारे-ओकगव्हाण)	साधी विहिर	सन २००७-०८	४.६५	४.६५	४.४२	३.३०	१.११	आहे	पाणी पुरवठा सुरु
७२६	पालघर	वर्धित वेग कार्यक्रम	कोंढाण दामखिंड सुतारपाडा	साधी विहिर	सन २००८-०९	५.२२	५.२२	४.७०	२.२३	२.९७	आहे	पाणी पुरवठा सुरु
७२७	पालघर	वर्धित वेग कार्यक्रम	करळगाव यडपाडा	साधी विहिर	सन २००८-०९	३.८५	३.८५	३.६६	३.६६	०.००	आहे	अंतिम
७२८	पालघर	वर्धित वेग कार्यक्रम	कामपाडा सावरा	साधी विहिर	सन २००७-०८	४.३४	४.३४	४.१२	४.१२	०.००	आहे	अंतिम
७२९	पालघर	वर्धित वेग कार्यक्रम	शिगाव - खुताड (रामपाडा, ब्राम्हणपाडा)	न.पा.पु.यो.	सन २००८-०९	४२.०८	४२.०८	३९.९८	७.२६	३२.७२	नाही	काम प्रगतीपथावर
७३०	पालघर	वर्धित वेग कार्यक्रम	कोरे ताडलपाडा	साधी विहिर	सन २००७-०८	३.५५	३.५५	३.१९	३.१९	०.००	आहे	अंतिम
७३१	पालघर	वर्धित वेग कार्यक्रम	कागवाड चौधरीपाडा	साधी विहिर	सन २००८-०९	४.२३	४.२३	४.०२	४.०२	०.००	आहे	अंतिम
७३२	पालघर	वर्धित वेग कार्यक्रम	काढाण दामखिंड पाटीलपाडा	साधी विहिर	सन २००८-०९	४.२३	४.२३	४.०१	४.०१	०.००	आहे	अंतिम
७३३	पालघर	वर्धित वेग कार्यक्रम	कोंढाण उंबरपाडा	साधी विहिर	सन २००८-०९	४.५८	४.५८	४.३५	१.९६	२.३९	आहे	पाणी पुरवठा सुरु
७३४	पालघर	वर्धित वेग कार्यक्रम	कोंढाण वेळगाव फरलीपाडा	साधी विहिर	सन २००८-०९	३.९९	३.९९	३.७९	३.७९	०.००	आहे	अंतिम
७३५	पालघर	वर्धित वेग कार्यक्रम	कोंढाण डोन्कारपाडा	साधी विहिर	सन २००८-०९	४.०१	४.०१	३.८१	३.८१	०.००	आहे	अंतिम
७३६	पालघर	वर्धित वेग कार्यक्रम	कोंढाण धापशीपाडा	साधी विहिर	सन २००८-०९	४.५८	४.५८	४.३५	१.९६	२.३९	आहे	काम पूर्ण
७३७	पालघर	वर्धित वेग कार्यक्रम	कोंढाण बाधण वारलीपाडा	साधी विहिर	सन २००८-०९	४.५८	४.५८	४.३५	१.९६	२.३९	आहे	पाणी पुरवठा सुरु
७३८	पालघर	वर्धित वेग कार्यक्रम	काढाण भुवनेपाडा	साधी विहिर	सन २००८-०९	४.४५	४.४५	४.२०	४.२३	०.००	आहे	अंतिम
७३९	पालघर	वर्धित वेग कार्यक्रम	काढाण ब्राम्हणपाडा	साधी विहिर	सन २००८-०९	४.३४	४.३४	४.१३	४.१३	०.००	आहे	अंतिम
७४०	पालघर	वर्धित वेग कार्यक्रम	कोंढाण सावळेपाडा	साधी विहिर	सन २००८-०९	४.५८	४.५८	४.३५	१.९६	२.३९	आहे	पाणी पुरवठा सुरु
७४१	पालघर	वर्धित वेग कार्यक्रम	कोंढाण सातवीपाडा	साधी विहिर	सन २००८-०९	४.०२	४.०२	३.८२	३.८२	०.००	आहे	अंतिम
७४२	पालघर	वर्धित वेग कार्यक्रम	काळगाव वंकासपाडा, सुतारपाडा	न.पा.पु.यो.	सन २००८-०९	२६.३०	२६.२९	२३.६६	१७.७४	५.९१	आहे	पाणी पुरवठा सुरु
७४३	पालघर	वर्धित वेग कार्यक्रम	काकडपाडा-नागझरी चरी खु.	साधी विहिर	सन २००७-०८	४.०८	४.२८	४.०७	४.०७	०.००	आहे	अंतिम
७४४	पालघर	वर्धित वेग कार्यक्रम	कातकरीवाटी-खानिवडे	साधी विहिर	सन २००७-०८	४.७६	४.७६	४.५२	४.५२	०.००	आहे	अंतिम
७४५	पालघर	वर्धित वेग कार्यक्रम	पोचाडे-तामसई (तामसई गावठण)	न.पा.पु.यो.	सन २००८-०९	१२.२९	१२.२९	११.६७	८.७६	२.९२	आहे	पाणी पुरवठा सुरु

१	२	३	४	५	६	७	८	९	१०	११	१२	
७४६	पालघर	संगीत साहित्य	पाचाडे-तामसई व. टा. पा. डा.	साधी विहिर	सन २००८-०९	३.७८	३.७८	३.५९	३.५९	०.००	आहे	अंतिम
७४७	पालघर	वर्धित वेग कार्यक्रम	पाचाडे-तामसई कासपाडा चणगीपाडा	साधी विहिर	सन २००८-०९	३.७७	३.७७	३.५८	३.५८	०.००	आहे	अंतिम
७४८	पालघर	महाजल कार्यक्रम	गिराळे - नगावे	साधी विहिर	सन २००८-०९	४.८२	४.८२	४.५७	४.५७	०.००	आहे	अंतिम
७४९	पालघर	गुणवत्ता बाधित	खानिवडे-गारगाव, गारगांव गावठाण	साधी विहिर	सन २००७-०८	४.४४	४.४४	४.२२	४.२२	०.००	आहे	अंतिम
७५०	पालघर	गुणवत्ता बाधित	नानिवली समर्थनगर-पाटकरपाडा	साधी विहिर	सन २००७-०८	२.९५	२.९५	२.६६	२.६६	०.००	आहे	अंतिम
७५१	पालघर	बिगर आदिवासी क्षेत्र	दाडी	न.पा.पु.या	सन २०१२-१३	१६५.१८	१६५.१८	१४८.६६	८९.२०	५९.४६	नाही	काम प्रगतीपथावर
७५२	पालघर	आदिवासी क्षेत्र	बटगाव	न.पा.पु.या	सन २०१२-१३	२२९.३५	२२९.३५	२०६.४२	१३०.७३	७५.६९	नाही	काम प्रगतीपथावर
७५३	पालघर	वर्धित वेग कार्यक्रम	टण	न.पा.पु.या	सन २०११-१२	२११.७८	२११.७८	१९०.६०	१२०.७१	६९.८९	नाही	काम प्रगतीपथावर
७५४	पालघर	वर्धित वेग कार्यक्रम	कमारे टा. कुराळे	न.पा.पु.यो.	सन २०१२-१३	७.४०	७.४०	६.६६	२.००	४.६६	नाही	काम प्रगतीपथावर
७५५	पालघर	आदिवासी क्षेत्र	कदंळ	न.पा.पु.यो.	सन २०१२-१३	२२.०७	२२.०७	१९.८६	१८.७०	१.१७	आहे	काम पूर्ण
७५६	पालघर	वर्धित वेग कार्यक्रम	पोचाडे	न.पा.पु.यो.	सन २०१२-१३	६५.११	६५.११	६१.८५	३७.११	२४.७४	नाही	काम प्रगतीपथावर
७५७	पालघर	बिगर आदिवासी क्षेत्र	मान	न.पा.पु.यो.	सन २०१२-१३	४८.८२	४८.८२	४३.९६	१३.९१	३०.०२	नाही	काम प्रगतीपथावर
७५८	पालघर	आदिवासी क्षेत्र	वाळवे महागाव	न.पा.पु.यो.	सन २०१२-१३	४९.००	४९.००	४८.९०	१३.९७	३०.१४	नाही	काम प्रगतीपथावर
७५९	पालघर	वर्धित वेग कार्यक्रम	गांजे डेकाळे	न.पा.पु.यो.	सन २०१२-१३	८१.७७	८१.७७	७७.५९	२३.३०	५०.२९	नाही	काम प्रगतीपथावर
७६०	पालघर	वर्धित वेग कार्यक्रम	कोलवडे	न.पा.पु.यो.	सन २०१३-१४	१३९.८१	१३९.८१	१२५.८३	०.००	१२५.८३	नाही	काम सुरु नाही
७६१	पालघर	वर्धित वेग कार्यक्रम	कुकडे	न.पा.पु.यो.	सन २०१३-१४	७०.८६	७०.८६	६३.७७	०.००	६३.७७	नाही	काम सुरु नाही
७६२	पालघर	बिगर आदिवासी क्षेत्र	पाम	न.पा.पु.यो.	सन २०१३-१४	१८७.२२	१८७.२२	१६८.४९	०.००	१६८.४९	नाही	काम सुरु नाही
७६३	पालघर	बिगर आदिवासी क्षेत्र	कुरगाव	न.पा.पु.या	सन २०१३-१४	१८०.६२	१८०.६२	१६२.५६	०.००	१६२.५६	नाही	काम सुरु नाही
७६४	शहापूर	महाजल कार्यक्रम	आयगांव	न.पा.पु.या.	सन २००६-०७	३८.९७	३८.९७	३७.०३	२६.३१	१०.७२	आहे	पाणी पुरवठा सुरु
७६५	शहापूर	महाजल कार्यक्रम	गुवाघरती (स)	न.पा.पु.यो.	सन २००६-०७	४५.३६	४५.३६	४०.८३	३०.६२	१०.२१	नाही	काम प्रगतीपथावर
७६६	शहापूर	महाजल कार्यक्रम	नडगाव (जा.)	न.पा.पु.यो.	सन २००६-०७	५९.७६	५९.७६	५३.७८	४०.३४	१३.४५	आहे	पाणी पुरवठा सुरु
७६७	शहापूर	महाजल कार्यक्रम	शंलघर्ना बांगर	न.पा.पु.यो.	सन २००८-०९	४९.६६	४९.६६	४४.६९	४०.२२	४.४७	आहे	पाणी पुरवठा सुरु
७६८	शहापूर	महाजल कार्यक्रम	खराडे पडवळपाडा	न.पा.पु.यो.	सन २००५-०६	२८.३४	२८.३४	२५.५१	२१.६८	३.८३	आहे	पाणी पुरवठा सुरु
७६९	शहापूर	महाजल कार्यक्रम	खराडे खोडवाल	न.पा.पु.यो.	सन २००८-०९	२४.३१	२४.३१	२१.८८	८.१४	१३.७४	नाही	काम प्रगतीपथावर
७७०	शहापूर	महाजल कार्यक्रम	वास्तशेत खरम्याचापाडा	न.पा.पु.यो.	सन २००८-०९	५२.३१	५२.३१	४७.०८	४१.९१	५.१७	आहे	पाणी पुरवठा सुरु

१	२	३	४	५	६	७	८	९	१०	११	१२	
७७१	शहापूर	महाजल कार्यक्रम	शिदपाडा कोठारे	न.पा.पु.यो.	सन २००८-०९	१३.९७	१३.९७	१२.५७	९.९५	२.६२	नाही	काम प्रगतीपथावर
७७२	शहापूर	महाजल कार्यक्रम	शिवनेरी धरंद	न.पा.पु.यो.	सन २००८-०९	६९.३६	६९.३६	६२.४३	५६.१९	६.२४	आहे	पाणी पुरवठा सुरु
७७३	शहापूर	महाजल कार्यक्रम	आवरे	न.पा.पु.यो.	सन २००६-०७	३०.९४	३०.९४	२९.३९	२०.८९	८.५१	आहे	पाणी पुरवठा सुरु
७७४	शहापूर	वर्षात बग कार्यक्रम	किन्हवली (शिवाजी नगर)	न.पा.पु.यो.	सन २००९-१०	१०५.३०	१०५.३०	९४.७७	७९.०८	२३.६९	आहे	पाणी पुरवठा सुरु
७७५	शहापूर	बिगर आदिवासी क्षेत्र	पाचघर	साधी विहिर	सन २००६-०७	३.५१	३.५१	३.३४	२.३७	०.९७	आहे	काम पूर्ण
७७६	शहापूर	बिगर आदिवासी क्षेत्र	खरीड दत्तपाडा	साधी विहिर	सन २००५-०६	३.१३	३.१३	२.९७	१.२७	१.७०	आहे	पाणी पुरवठा सुरु
७७७	शहापूर	बिगर आदिवासी क्षेत्र	पाषाणे काजळविहिर	न.पा.पु.यो.	सन २००६-०७	२९.१४	२९.१४	२६.२३	२३.६०	२.६२	आहे	पाणी पुरवठा सुरु
७७८	शहापूर	बिगर आदिवासी क्षेत्र	मृगई मृगईवाडी	न.पा.पु.यो.	सन २००६-०७	५२.२४	५२.२४	४७.०२	४२.३२	४.७०	नाही	FIR
७७९	शहापूर	बिगर आदिवासी क्षेत्र	ढाकणे चिचवाडी	न.पा.पु.यो.	सन २००६-०७	२६.७०	२६.७०	२६.०३	१०.८१	१३.२१	नाही	काम प्रगतीपथावर
७८०	शहापूर	बिगर आदिवासी क्षेत्र	वालशत गुड	साधी विहिर	सन २००५-०६	३.०१	३.०१	२.७१	२.०३	०.६८	आहे	काम पूर्ण
७८१	शहापूर	आदिवासी क्षेत्र	बोरिचीवाडी (चोंढ)	न.पा.पु.यो.	सन २००५-०६	२०.४८	२०.४८	१९.६६	१४.५९	४.८६	नाही	काम प्रगतीपथावर
७८२	शहापूर	आदिवासी क्षेत्र	टेंगा- भोगपाडा जाम्बळपाडा	न.पा.पु.यो.	सन २००५-०६	१७.९५	१७.९५	१७.०५	१५.२७	१.७९	नाही	काम प्रगतीपथावर
७८३	शहापूर	आदिवासी क्षेत्र	नडगाव डगरीवाडी	साधी विहिर	सन २००५-०६	२.९४	२.९४	२.८०	२.५०	०.४४	आहे	काम पूर्ण
७८४	शहापूर	आदिवासी क्षेत्र	जाम्बळवाड (चिल्लार)	न.पा.पु.यो.	सन २००५-०६	३८.६७	३८.६७	३६.७४	३३.०६	३.६७	आहे	पाणी पुरवठा सुरु
७८५	शहापूर	आदिवासी क्षेत्र	ऊमरावणे	साधी विहिर	सन २००५-०६	२.९५	२.९५	२.८०	२.१०	०.७०	आहे	काम पूर्ण
७८६	शहापूर	आदिवासी क्षेत्र	गुडे डेहणे वाल्मीकी नगर	न.पा.पु.यो.	सन २००५-०६	२७.८२	२७.८२	२६.६३	२३.७९	२.६४	आहे	पाणी पुरवठा सुरु
७८७	शहापूर	आदिवासी क्षेत्र	कुटनपाडा, शिराळ	न.पा.पु.यो.	सन २००८-०९	२६.३१	२६.३१	२६.९९	१८.६४	६.३५	आहे	पाणी पुरवठा सुरु
७८८	शहापूर	आदिवासी क्षेत्र	रंकाामीवाडी, करपटवाडी (ढाढरे)	न.पा.पु.यो.	सन २००५-०६	३७.१९	४२.६२	४०.४९	३६.४४	४.०५	नाही	काम प्रगतीपथावर
७८९	शहापूर	आदिवासी क्षेत्र	वेहळाली (बु)	न.पा.पु.यो.	सन २००५-०६	५७.६६	५७.६६	५४.७७	४९.३०	५.४८	नाही	काम प्रगतीपथावर
७९०	शहापूर	आदिवासी क्षेत्र	सावरोली(सो) खरपट नं-१	साधी विहिर	सन २००५-०६	२.७६	२.७६	२.६२	२.६२	०.००	आहे	अंतिम
७९१	शहापूर	आदिवासी क्षेत्र	वेळुक कातकरीवाडी	साधी विहिर	सन २००५-०६	२.९४	२.९४	२.८०	१.२६	१.५४	नाही	काम प्रगतीपथावर
७९२	शहापूर	आदिवासी क्षेत्र	सावरोली(सो) खरपट नं-२	साधी विहिर	सन २००५-०६	२.९८	२.९८	२.८३	२.८३	०.००	आहे	अंतिम
७९३	शहापूर	आदिवासी क्षेत्र	वाशाळा गडचीवाडी	साधी विहिर	सन २००५-०६	२.८६	२.८६	२.७२	१.२२	१.५०	नाही	काम प्रगतीपथावर
७९४	शहापूर	आदिवासी क्षेत्र	सावरोली(सो) नामपाडा	साधी विहिर	सन २००५-०६	३.०३	३.०३	२.८७	२.८७	०.००	आहे	अंतिम
७९५	शहापूर	आदिवासी क्षेत्र	वाशाळा चारणवाडी	साधी विहिर	सन २००५-०६	२.८८	२.८८	२.७३	२.७३	०.००	आहे	अंतिम
७९६	शहापूर	आदिवासी क्षेत्र	अजनुप गायधरा वरचा	न.पा.पु.यो.	सन २००८-०९	३६.४४	३६.४४	३४.६२	३२.२२	२.४०	आहे	पाणी पुरवठा सुरु
७९७	शहापूर	आदिवासी क्षेत्र	चीखलगाव (कातकरी वाडी)	न.पा.पु.यो.	सन २००५-०६	१८.८६	१८.८६	१७.९१	१६.१२	१.७९	आहे	पाणी पुरवठा सुरु

१	२	३	४	५	६	७	८	९	१०	११	१२	
७९८	शहापूर	आदिवासी क्षेत्र	खातीवली डोंगरिपाडा, फणारपाडा	न.पा.पु.यो.	सन २००५-०६	३७.२९	३७.२९	३५.४२	३१.८८	३.५४	आहे	पाणी पुरवठा सुरु
७९९	शहापूर	आदिवासी क्षेत्र	चीखली (कामत वाडी- खेगरीवाडी)	न.पा.पु.यो.	सन २००५-०६	१७.४१	१७.४१	१६.५४	१४.८९	१.६५	आहे	पाणी पुरवठा सुरु
८००	शहापूर	आदिवासी क्षेत्र	डेहणे कामत वाडी	साधी विहिर	सन २००५-०६	२.७६	२.७६	२.६२	२.३६	०.२६	आहे	काम पूर्ण
८०१	शहापूर	आदिवासी क्षेत्र	पुगाळे अभानवाडी	साधी विहिर	सन २००५-०६	२.९७	२.९७	२.८२	२.५४	०.२८	आहे	काम पूर्ण
८०२	शहापूर	आदिवासी क्षेत्र	वगणपाडा (खडी)	न.पा.पु.यो.	सन २००५-०६	२५.६१	२५.६१	२४.३३	१८.२५	६.०८	आहे	काम पूर्ण
८०३	शहापूर	आदिवासी क्षेत्र	ठाकुरपाडा, मुम्ई	न.पा.पु.यो.	सन २००८-०९	१२.१७	१२.१७	११.५६	५.२०	६.३६	नाही	काम प्रगतीपथावर
८०४	शहापूर	आदिवासी क्षेत्र	बेलपाडा, गाखरवाडी	न.पा.पु.यो.	सन २००८-०९	४०.२८	४०.२८	३८.२७	३४.४४	३.८३	आहे	काम पूर्ण
८०५	शहापूर	आदिवासी क्षेत्र	शिरवजे गयकरपाडा	न.पा.पु.यो.	सन २००५-०६	१६.६०	१६.६०	१५.७७	१४.१९	१.५८	आहे	काम पूर्ण
८०६	शहापूर	आदिवासी क्षेत्र	टेंभा	न.पा.पु.यो.	सन २००५-०६	७४.५२	७४.५२	७०.७९	६३.७१	७.०८	नाही	काम प्रगतीपथावर
८०७	शहापूर	आदिवासी क्षेत्र	शिरोळ करंजपाडा, वारलीपाडा	न.पा.पु.यो.	सन २००५-०६	४०.५५	४०.५५	३८.५२	३६.४२	२.१०	आहे	काम पूर्ण
८०८	शहापूर	आदिवासी क्षेत्र	मानेखिड-कवठ्याचीवाडी, भल्याचीवाडी, कुंभईचीवाडी	न.पा.पु.यो.	सन २००५-०६	५३.३७	५३.३७	५०.७०	४५.६३	५.०७	नाही	काम प्रगतीपथावर
८०९	शहापूर	आदिवासी क्षेत्र	कसारा (खु) ठोकर वाडी	साधी विहिर	सन २००५-०६	२.८८	२.८८	२.७४	१.२३	१.५१	आहे	पाणी पुरवठा सुरु
८१०	शहापूर	आदिवासी क्षेत्र	कसारा (खु) नविन वाडी	साधी विहिर	सन २००५-०६	२.८७	२.८७	२.७२	२.०४	०.६८	आहे	काम पूर्ण
८११	शहापूर	आदिवासी क्षेत्र	चिध्याचीवाडी, ढाकणे	न.पा.पु.यो.	सन २००८-०९	३९.९४	३९.९४	३७.९४	३६.०२	१.९२	आहे	पाणी पुरवठा सुरु
८१२	शहापूर	आदिवासी क्षेत्र	चिल्लारपाडा	साधी विहिर	सन २००५-०६	२.५३	२.५३	२.४०	२.१०	०.००	आहे	अंतिम
८१३	शहापूर	आदिवासी क्षेत्र	विहिगाव, गावठाण	साधी विहिर	सन २००५-०६	२.७४	२.७४	२.६०	२.६०	०.००	आहे	अंतिम
८१४	शहापूर	आदिवासी क्षेत्र	कसारा खु, चिंतामणीवाडी	साधी विहिर	सन २००५-०६	२.८५	२.८५	२.७०	२.०३	०.६८	आहे	काम पूर्ण
८१५	शहापूर	आदिवासी क्षेत्र	विहिगाव, तेलमपाडा	साधी विहिर	सन २००५-०६	२.९०	२.९०	२.७६	२.७६	०.००	आहे	अंतिम
८१६	शहापूर	आदिवासी क्षेत्र	विहिगाव गावठाण	न.पा.पु.यो.	सन २००८-०९	३१.६३	३१.६३	३०.०५	१०.२५	१९.८०	नाही	काम प्रगतीपथावर
८१७	शहापूर	आदिवासी क्षेत्र	वाधळ	न.पा.पु.यो.	सन २००८-०९	४९.९९	४९.९९	४७.४९	३५.६२	११.८७	नाही	काम प्रगतीपथावर
८१८	शहापूर	आदिवासी क्षेत्र	विहिगाव तेलमपाडा	न.पा.पु.यो.	सन २००८-०९	४२.८७	४२.८७	४०.७३	३०.५५	१०.१८	नाही	काम प्रगतीपथावर
८१९	शहापूर	आदिवासी क्षेत्र	हिच मोहपाडा	न.पा.पु.यो.	सन २००५-०६	१९.१५	१९.१५	१८.२०	१८.२०	०.००	आहे	अंतिम
८२०	शहापूर	आदिवासी क्षेत्र	कानडी झापवाडी वडाचीवाडी	न.पा.पु.यो.	सन २००५-०६	२८.६९	२८.६९	२७.२५	२४.५३	२.७३	आहे	पाणी पुरवठा सुरु
८२१	शहापूर	आदिवासी क्षेत्र	कळमगाव खरमेपाडा	साधी विहिर	सन २००५-०६	२.८०	२.८०	२.६६	१.२०	१.४६	आहे	काम पूर्ण
८२२	शहापूर	आदिवासी क्षेत्र	दांड	साधी विहिर	सन २००५-०६	२.९२	२.९२	२.७७	२.०८	०.६९	आहे	काम पूर्ण

१	२	३	४	५	६	७	८	९	१०	११	१२	
८२३	शहापूर	आदिवासी क्षेत्र	धुंगारवाडी धाकणे	साधी विहिर	सन २००५-०६	२.९३	२.९३	२.७८	१.२५	१.५३	नाही	काम प्रगतीपथावर
८२४	शहापूर	आदिवासी क्षेत्र	दहागाव कातवाव शिंगोपाडा, चाफयाचापाडा	न.पा.पु.यो.	सन २००८-०९	३५.७८	३५.७८	३३.९९	२२.३१	११.६७	नाही	काम प्रगतीपथावर
८२५	शहापूर	आदिवासी क्षेत्र	धोबीपाडा, भग पागण, कसारा बु.	न.पा.पु.यो.	सन २००८-०९	३६.२४	३६.२४	३४.४३	२९.६८	४.७५	आहे	अंतिम
८२६	शहापूर	वर्धित वेग कार्यक्रम	मांजरे	न.पा.पु.यो.	सन २००७-०८	३७.०३	३७.०३	३५.१८	२४.९९	१०.१८	आहे	पाणी पुरवठा सुरु
८२७	शहापूर	वर्धित वेग कार्यक्रम	आसनगांव निर्मलनगर, रत्न कोलनी	न.पा.पु.यो.	सन २००८-०९	६१.३२	६१.३२	५८.२५	४१.१६	१७.०९	नाही	काम प्रगतीपथावर
८२८	शहापूर	वर्धित वेग कार्यक्रम	मांजरे, पांढरीचापाडा, निभाळपाडा	न.पा.पु.यो.	सन २००७-०८	३६.५९	३६.५९	३४.७६	२४.७०	१०.०६	आहे	पाणी पुरवठा सुरु
८२९	शहापूर	वर्धित वेग कार्यक्रम	खरीड हरीजनवस्ती, कातकरीवाडी, नयापाडा	न.पा.पु.यो.	सन २००७-०८	३४.९८	३४.९८	३३.२३	१८.१७	१९.०७	नाही	काम प्रगतीपथावर
८३०	शहापूर	वर्धित वेग कार्यक्रम	पाटोळ पाटाळपाडा	न.पा.पु.यो.	सन २००७-०८	५१.४३	५१.४३	४८.८६	३६.६५	१२.२२	नाही	काम प्रगतीपथावर
८३१	शहापूर	वर्धित वेग कार्यक्रम	माळ शिंदवाडी	साधी विहिर	सन २००८-०९	४.८३	४.८३	४.५९	२.५२	२.०६	आहे	पाणी पुरवठा सुरु
८३२	शहापूर	वर्धित वेग कार्यक्रम	जगंडी - धामणी	न.पा.पु.यो.	सन २००८-०९	२१.४८	२१.४८	२०.४१	१५.००	५.४०	नाही	काम प्रगतीपथावर
८३३	शहापूर	वर्धित वेग कार्यक्रम	माळ आंब्याचापाडा	साधी विहिर	सन २००८-०९	४.८०	४.८०	४.५६	२.७३	१.८२	आहे	पाणी पुरवठा सुरु
८३४	शहापूर	वर्धित वेग कार्यक्रम	हुंब्याचापाडा डाढरे	न.पा.पु.यो.	सन २००७-०८	१०.००	१०.००	९.५०	६.७५	२.७५	आहे	काम पूर्ण
८३५	शहापूर	वर्धित वेग कार्यक्रम	नडगाव सो. चाफयाची वाडी	न.पा.पु.यो.	सन २००७-०८	२२.९१	२२.९१	२१.७७	९.२८	१२.४९	नाही	काम प्रगतीपथावर
८३६	शहापूर	वर्धित वेग कार्यक्रम	मुगांव	न.पा.पु.यो.	सन २००६-०७	५६.०६	५६.०६	५३.२५	२२.७०	३०.५५	नाही	काम प्रगतीपथावर
८३७	शहापूर	वर्धित वेग कार्यक्रम	माळ वारघडवाडी	साधी विहिर	सन २००८-०९	४.८०	४.८०	४.५६	३.४२	१.१४	आहे	पाणी पुरवठा सुरु
८३८	शहापूर	वर्धित वेग कार्यक्रम	मासवणे, कातकरीवाडी	न.पा.पु.यो.	सन २००८-०९	३४.४४	३४.४४	३२.७२	२९.३८	३.३४	आहे	काम पूर्ण
८३९	शहापूर	वर्धित वेग कार्यक्रम	माळ गावठाण	साधी विहिर	सन २००८-०९	४.८३	४.८३	४.५९	१.९६	२.६३	नाही	काम प्रगतीपथावर
८४०	शहापूर	वर्धित वेग कार्यक्रम	केळगाव ठीले मनीचापाडा	साधी विहिर	सन २००८-०९	५.०८	५.०८	४.८२	२.१७	२.६५	आहे	पाणी पुरवठा सुरु
८४१	शहापूर	वर्धित वेग कार्यक्रम	साकुली बंधनपाडा कातकरीपाडा, सावरपाडा.	न.पा.पु.यो.	सन २००८-०९	३४.३०	३४.३०	३२.५९	२७.७९	४.८०	आहे	पाणी पुरवठा सुरु
८४२	शहापूर	वर्धित वेग कार्यक्रम	मोखावणे आडमाळ	साधी विहिर	सन २००८-०९	४.७०	४.७०	४.४७	४.४७	०.००	आहे	अंतिम
८४३	शहापूर	वर्धित वेग कार्यक्रम	रोडवहाळ, रोडवहाळ पाडा, तळवाडे	न.पा.पु.यो.	सन २००८-०९	७४.५८	७४.५८	७०.८५	६७.३१	३.५४	आहे	पाणी पुरवठा सुरु
८४४	शहापूर	वर्धित वेग कार्यक्रम	सोगांव खरागण	न.पा.पु.यो.	सन २००६-०७	२६.८२	२६.८२	२५.४७	१८.१०	७.३७	आहे	पाणी पुरवठा सुरु

१	२	३	४	५	६	७	८	९	१०	११	१२	
८४५	शहापूर	वर्धित वेग कार्यक्रम	हिंगलुट मळवाडा	न.पा.पु.यो.	सन २००७-०८	२०.८९	२०.८५	१९.८५	१४.१०	५.७८	आहे	काम पूर्ण
८४६	शहापूर	वर्धित वेग कार्यक्रम	गर्नाविहीग, मधुवाग्राडी, लाख्याचीवाडी, आवळपाडा नं.१,२, डोहळेपाडा	न.पा.पु.यो.	सन २००८-०९	४२.४२	४२.४२	४०.३०	३०.२३	१०.०८	आहे	पाणी पुरवठा सुरु
८४७	शहापूर	वर्धित वेग कार्यक्रम	वरस्कोळ, पिंपळपाडा, सुगाव, डोगरीपाडा	न.पा.पु.यो.	सन २००८-०९	३२.३२	३२.३२	३०.७०	२१.८१	८.८९	आहे	पाणी पुरवठा सुरु
८४८	शहापूर	वर्धित वेग कार्यक्रम	सारंगपुरी, बामणपाडा, खडीचापाडा, मुरबीचापाडा	न.पा.पु.यो.	सन २००७-०८	५३.८४	५३.८४	५१.१५	४०.८७	१०.२८	आहे	पाणी पुरवठा सुरु
८४९	शहापूर	वर्धित वेग कार्यक्रम	नेंयग कातकरीवाडी	साधी विहर	सन २००८-०९	५.०८	५.०८	४.८२	३.३८	१.७५	आहे	काम पूर्ण
८५०	शहापूर	वर्धित वेग कार्यक्रम	कृडशेत मळेगाव, पेग	न.पा.पु.यो.	सन २००८-०९	२८.८१	२८.८१	२७.३७	२०.५३	६.८४	नाही	काम प्रगतीपथावर
८५१	शहापूर	वर्धित वेग कार्यक्रम	शेटुण	साधी विहर	सन २००८-०९	५.०७	५.०७	४.८१	२.१७	२.६५	आहे	पाणी पुरवठा सुरु
८५२	शहापूर	वर्धित वेग कार्यक्रम	ग्रेग सारंगपुरी, नविगाव	न.पा.पु.यो.	सन २००७-०८	३४.५५	३४.५५	३२.८२	२३.३२	९.५०	आहे	पाणी पुरवठा सुरु
८५३	शहापूर	वर्धित वेग कार्यक्रम	अलयाणी - शालेपाडा विठोबाचेगांव (तळेपाडा), निमसेपाडा, दिनकरपाडा,	न.पा.पु.यो.	सन २००८-०९	४८.७०	४८.७०	४६.२६	३२.८७	१३.३९	नाही	काम प्रगतीपथावर
८५४	शहापूर	वर्धित वेग कार्यक्रम	खराडे चांग्याचापाडा	न.पा.पु.यो.	सन २००८-०९	३१.३३	३१.३३	२९.७६	२१.१५	८.६२	आहे	काम पूर्ण
८५५	शहापूर	वर्धित वेग कार्यक्रम	खराडे अंबरपाडा	न.पा.पु.यो.	सन २००८-०९	२४.४३	२४.४३	२३.२१	१७.४०	५.८०	आहे	काम पूर्ण
८५६	शहापूर	वर्धित वेग कार्यक्रम	चेरावली वानवे	न.पा.पु.यो.	सन २००८-०९	३१.५९	३१.५९	३०.०१	२१.३२	८.६९	नाही	काम प्रगतीपथावर
८५७	शहापूर	वर्धित वेग कार्यक्रम	वाचकोली कातकरीवाडी	न.पा.पु.यो.	सन २००७-०८	२३.३०	२३.३०	२२.१४	९.४८	१२.७०	नाही	काम प्रगतीपथावर
८५८	शहापूर	वर्धित वेग कार्यक्रम	नांदवळ, मोरेपाडा, मानपाडा, बडाचापाडा, शेरपाडा, पांडुरंगपाडा	न.पा.पु.यो.	सन २००८-०९	३१.८१	३१.८१	३०.२२	२१.४७	८.७५	आहे	पाणी पुरवठा सुरु
८५९	शहापूर	वर्धित वेग कार्यक्रम	नांदगाव - कळभगाव	न.पा.पु.यो.	सन २००८-०९	७४.८२	७४.८२	७१.०८	५०.५१	२०.५८	नाही	काम प्रगतीपथावर
८६०	शहापूर	वर्धित वेग कार्यक्रम	वांद्रे	साधी विहर	सन २००८-०९	५.०८	५.०८	४.८२	३.३१	१.५१	आहे	काम पूर्ण
८६१	शहापूर	वर्धित वेग कार्यक्रम	वांद्रे काकडपाडा	साधी विहर	सन २००८-०९	५.०३	५.०३	४.७८	४.७८	०.००	आहे	अंतिम
८६२	शहापूर	वर्धित वेग कार्यक्रम	ठूणे बु.	न.पा.पु.यो.	सन २००७-०८	३९.९६	३९.९६	३७.९६	३२.३६	५.५९	नाही	काम प्रगतीपथावर

१	२	३	४	५	६	७	८	९	१०	११	१२	
८६३	शहापूर	वर्धित वेग कार्यक्रम	रुणे व पिंपळेपाडा, दलालपाडा, हरजनवर्ती	न.पा.पु.यो.	सन २००७-०८	४२.४०	४२.४०	४०.२८	३४.७४	५.९४	नाही	काम प्रगतीपथावर
८६४	शहापूर	वर्धित वेग कार्यक्रम	बेंडेकोन -दुधारपाडा -घानपाडा, इंधनपाडा	न.पा.पु.यो.	सन २००८-०९	२९.२२	२९.२२	२७.७६	१९.७३	८.०४	नाही	काम प्रगतीपथावर
८६५	शहापूर	विंगर आदिवासी क्षेत्र	लेनाड बु.	न.पा.पु.यो.	सन २००८-०९	५.१२	५.१२	४.८७	३.६५	१.२७	नाही	काम प्रगतीपथावर
८६६	शहापूर	वर्धित वेग कार्यक्रम	टेभुली- कातकरीवाडी	साधी विहिर	सन २००७-०८	३.३८	३.३८	३.२१	३.२१	०.००	आहे	अंतिम
८६७	शहापूर	वर्धित वेग कार्यक्रम	परटोली मुगाव	न.पा.पु.यो.	सन २००८-०९	२२.११	२२.११	२१.००	१४.९२	६.०८	नाही	काम प्रगतीपथावर
८६८	शहापूर	वर्धित वेग कार्यक्रम	काशाड -पिवळी गताळपाडा	साधी विहिर	सन २००८-०९	५.०८	५.०८	४.८२	४.८२	०.००	आहे	अंतिम
८६९	शहापूर	वर्धित वेग कार्यक्रम	टेंभर मोहपाडा, कातकरीपाडा	न.पा.पु.यो.	सन २००८-०९	४०.५१	४०.५१	३८.४९	३१.९६	६.५२	आहे	पाणी पुरवठा सुरु
८७०	शहापूर	वर्धित वेग कार्यक्रम	पेंढरी -कळमगाव -कळगावपाडा - हुंडयाचापाडा	न.पा.पु.यो.	सन २००८-०९	५०.२४	५०.२४	४७.७३	२०.३५	२७.३८	नाही	काम प्रगतीपथावर
८७१	शहापूर	वर्धित वेग कार्यक्रम	धोशीटे पिवळी(चा-याचापाडा)	साधी विहिर	सन २००८-०९	३.८१	३.८१	३.६२	३.६२	०.००	आहे	अंतिम
८७२	शहापूर	वर्धित वेग कार्यक्रम	टभुली, तारेणपाडा चांदरिचा पाडा	न.पा.पु.यो.	सन २००७-०८	२६.१८	२६.१८	२४.८७	१७.६७	७.२०	आहे	काम पूर्ण
८७३	शहापूर	वर्धित वेग कार्यक्रम	शिराळ भगतपाडा विहीरीचापाडा १ व २ फणसपाडा, उंबरोली	न.पा.पु.यो.	सन २००८-०९	७०.७२	७०.७२	६७.१८	६३.८२	३.३६	आहे	पाणी पुरवठा सुरु
८७४	शहापूर	वर्धित वेग कार्यक्रम	शिरगाव नेहरोली	साधी विहिर	सन २००८-०९	५.०८	५.०८	४.८२	३.९५	०.८७	आहे	अंतिम
८७५	शहापूर	वर्धित वेग कार्यक्रम	शिरगाव कामतवाडी	साधी विहिर	सन २००८-०९	५.०८	५.०८	४.८२	२.१७	२.६५	आहे	अंतिम
८७६	शहापूर	वर्धित वेग कार्यक्रम	कसारा खु. पापरवाडी	साधी विहिर	सन २००८-०९	४.७६	४.७६	४.५२	२.०३	२.४९	आहे	काम पूर्ण
८७७	शहापूर	वर्धित वेग कार्यक्रम	शिरगाव नहरोली	न.पा.पु.यो.	सन २००८-०९	३१.३२	३१.३२	२९.७५	२१.१४	८.६१	आहे	पाणी पुरवठा सुरु
८७८	शहापूर	वर्धित वेग कार्यक्रम	कसारा खु. पापरवाडी	साधी विहिर	सन २००८-०९	४.७१	४.७१	४.४७	४.४७	०.००	आहे	अंतिम
८७९	शहापूर	वर्धित वेग कार्यक्रम	शिळ शिळपाडा, विठठलगाव, कातकरीवाडी, चिचपाडा	न.पा.पु.यो.	सन २००८-०९	४२.४९	४२.४९	४०.३७	२८.६८	११.६८	नाही	काम प्रगतीपथावर
८८०	शहापूर	वर्धित वेग कार्यक्रम	कसारा खु. आहोळवाडी	साधी विहिर	सन २००८-०९	४.७४	४.७४	४.५१	२.०३	२.४८	नाही	काम प्रगतीपथावर
८८१	शहापूर	वर्धित वेग कार्यक्रम	कसारा खु. सावरवाडी	साधी विहिर	सन २००८-०९	४.७४	४.७४	४.५१	४.५१	०.००	आहे	अंतिम
८८२	शहापूर	वर्धित वेग कार्यक्रम	चिचलगाव, गुडयांचापाडा, बरडपाडा	न.पा.पु.यो.	सन २००७-०८	४४.६०	४६.०९	४२.३७	३०.१०	१२.२६	आहे	पाणी पुरवठा सुरु

१	२	३	४	५	६	७	८	९	१०	११	१२	
८८३	शहापूर	वर्धित वेग कार्यक्रम	रुमारा खु. नारळवाडी	साधी विहिर	सन २००८-०९	४.६९	४.६९	४.४६	४.४६	०.००	आहे	अंतिम
८८४	शहापूर	वर्धित वेग कार्यक्रम	चिगमालीवाडी (गुंडे डहणे)	न.पा.पु.यो.	सन २००६-०७	१४.२७	१४.२७	१३.५६	९.६३	३.९३	आहे	पाणी पुरवठा सुरु
८८५	शहापूर	वर्धित वेग कार्यक्रम	फरसरा खु.बिबळवाडी	साधी विहिर	सन २००८-०९	४.९१	४.९१	४.६६	२.१०	२.५६	नाही	काम प्रगतीपथावर
८८६	शहापूर	वर्धित वेग कार्यक्रम	कोठारेपाडा जळकेवाडी, (डंडयाचापाडा), आदि.पाडा,	न.पा.पु.यो.	सन २००८-०९	५६.६२	५६.६२	५३.७९	४०.३४	१३.४५	नाही	काम प्रगतीपथावर
८८७	शहापूर	वर्धित वेग कार्यक्रम	ठिले साखरवाडी, मनीचापाडा	साधी विहिर	सन २००८-०९	५.०८	५.०८	४.८२	२.१७	२.६५	आहे	पाणी पुरवठा सुरु
८८८	शहापूर	वर्धित वेग कार्यक्रम	कावे गुंडडहणे राजणपाडा	न.पा.पु.यो.	सन २००७-०८	२४.६३	२४.६३	२३.४०	१६.६२	६.७७	नाही	काम प्रगतीपथावर
८८९	शहापूर	वर्धित वेग कार्यक्रम	कावारं	न.पा.पु.यो.	सन २००८-०९	५४.३२	५४.३२	५१.६०	३६.६६	१४.९४	नाही	काम प्रगतीपथावर
८९०	शहापूर	वर्धित वेग कार्यक्रम	दाहिवली, भागदळ	न.पा.पु.यो.	सन २००८-०९	२५.८८	२५.८८	२४.५८	२०.२२	४.३७	आहे	काम पूर्ण
८९१	शहापूर	वर्धित वेग कार्यक्रम	कानविंदे कातकरीपाडा, डोगरीपाडा	न.पा.पु.यो.	सन २००८-०९	३८.८८	३८.८४	३६.९०	२०.९५	१५.९५	नाही	काम प्रगतीपथावर
८९२	शहापूर	वर्धित वेग कार्यक्रम	कळभोंडे पाटीलवाडी	साधी विहिर	सन २००८-०९	५.००	५.००	४.५०	४.४९	०.००	आहे	अंतिम
८९३	शहापूर	वर्धित वेग कार्यक्रम	धामणी मुसळेपाडा	न.पा.पु.यो.	सन २००८-०९	१६.९१	१६.९१	१६.०६	११.४१	४.६५	नाही	काम प्रगतीपथावर
८९४	शहापूर	वर्धित वेग कार्यक्रम	कळभोंडे लडयाचीवाडी	साधी विहिर	सन २००८-०९	४.८९	४.८९	४.६४	४.६४	०.००	आहे	अंतिम
८९५	शहापूर	वर्धित वेग कार्यक्रम	धसई	न.पा.पु.यो.	सन २००६-०७	७२.९५	७२.९५	६९.३०	४९.२४	२०.०६	आहे	पाणी पुरवठा सुरु
८९६	शहापूर	वर्धित वेग कार्यक्रम	कातकरीवाडी वेहळोली	न.पा.पु.यो.	सन २००७-०८	२०.५१	२०.५१	१९.४९	१३.८५	५.६४	नाही	काम प्रगतीपथावर
८९७	शहापूर	वर्धित वेग कार्यक्रम	धामणी - धामणी	न.पा.पु.यो.	सन २००८-०९	२०.०८	२०.०८	१९.०८	१३.५५	५.५२	नाही	काम प्रगतीपथावर
८९८	शहापूर	वर्धित वेग कार्यक्रम	तलवाडा गोडुळवाड	न.पा.पु.यो.	सन २००८-०९	२२.५२	२२.५२	२१.४०	१६.४३	४.९७	आहे	पाणी पुरवठा सुरु
८९९	शहापूर	वर्धित वेग कार्यक्रम	धामणी गोलभन, डोगरीपाडा, हटयाचापाडा	न.पा.पु.यो.	सन २००८-०९	२६.२२	२६.२२	२४.९१	१०.६२	१४.२९	नाही	काम प्रगतीपथावर
९००	शहापूर	वर्धित वेग कार्यक्रम	तासपाडा, पळसपाडा, धानकेपाडा, आसनभय	न.पा.पु.यो.	सन २००८-०९	३४.६०	३४.६०	३२.८७	२९.५९	३.२९	आहे	पाणी पुरवठा सुरु
९०१	शहापूर	वर्धित वेग कार्यक्रम	अग्नाली, उनरवाडी	न.पा.पु.यो.	सन २००८-०९	६७.४८	६७.४८	६४.१०	५१.६१	१२.४९	आहे	पाणी पुरवठा सुरु
९०२	शहापूर	वर्धित वेग कार्यक्रम	आपट टाकीचीवाडी	न.पा.पु.यो.	सन २००६-०७	५६.०३	५६.०३	५३.२३	३७.८२	१५.४१	नाही	काम प्रगतीपथावर
९०३	शहापूर	वर्धित वेग कार्यक्रम	आवळे माहुली, सुतारपाडा, काटेकुडीपाडा	न.पा.पु.यो.	सन २००८-०९	३०.६९	३०.६९	२९.१५	२७.५९	१.५६	आहे	पाणी पुरवठा सुरु

१	२	३	४	५	६	७	८	९	१०	११	१२	
९०४	शहापूर	वर्धित वेग कार्यक्रम	आवाळे, वडूचापाडा, पाटिलपाडा, आंब्याचापाडा, बोरीचापाडा, पत्र्याचापाडा	न.पा.पु.यो.	सन २००८-०९	३८.३६	३८.३६	३६.४४	३१.८३	४.६९	आहे	पाणी पुरवठा सुरु
९०५	शहापूर	वर्धित वेग कार्यक्रम	आवाळे भामनोली, पाथकरपाडा टाकणेपाडा	न.पा.पु.यो.	सन २००८-०९	३१.६४	३१.६४	३०.०६	२८.२६	१.७९	आहे	पाणी पुरवठा सुरु
९०६	शहापूर	वर्धित वेग कार्यक्रम	आवाळे चांदरोटी, शेलटयाचापाडा कातकरीपाडा, कराडे	न.पा.पु.यो.	सन २००८-०९	३३.३७	३३.३७	३१.७०	२३.७८	७.९३	आहे	पाणी पुरवठा सुरु
९०७	शहापूर	महाजल कार्यक्रम	वाघरे देवगाव, माकडबाव	न.पा.पु.यो.	सन २००८-०९	२७.४६	२७.४६	२४.७१	११.७४	१२.९७	नाही	FIR
९०८	शहापूर	महाजल कार्यक्रम	पाथरवाडी, माकडबाव	न.पा.पु.यो.	सन २००८-०९	३४.५९	३४.५९	३२.८६	१४.७९	१८.०७	नाही	काम प्रगतीपथावर
९०९	शहापूर	महाजल कार्यक्रम	आवठ-याचापाडा, भावम	न.पा.पु.यो.	सन २००८-०९	३२.२०	३२.२०	३०.५९	२६.०८	४.५१	आहे	पाणी पुरवठा सुरु
९१०	शहापूर	महाजल कार्यक्रम	माजर-पाटेपाडा	न.पा.पु.यो.	सन २००६-०७	२२.५५	२२.५५	२१.४२	१५.२२	६.३०	नाही	काम प्रगतीपथावर
९११	शहापूर	महाजल कार्यक्रम	भावानेपाडा, वेहळोली बु.	न.पा.पु.यो.	सन २००८-०९	१८.५८	१८.५८	१७.६५	१२.५४	५.११	नाही	काम प्रगतीपथावर
९१२	शहापूर	महाजल कार्यक्रम	खरिवली ये	न.पा.पु.यो.	सन २००८-०९	४८.२०	४८.२०	४५.७९	३९.०४	६.७५	आहे	पाणी पुरवठा सुरु
९१३	शहापूर	महाजल कार्यक्रम	मोहीली, माळीपाडा वावधरे	न.पा.पु.यो.	सन २००८-०९	३०.१६	३०.१६	२८.६५	२१.४९	७.१६	आहे	पाणी पुरवठा सुरु
९१४	शहापूर	महाजल कार्यक्रम	राताथळे उदरगडाड	न.पा.पु.यो.	सन २००८-०९	३७.३८	३७.३८	३५.५२	३३.७४	१.७८	आहे	पाणी पुरवठा सुरु
९१५	शहापूर	महाजल कार्यक्रम	टाढर	न.पा.पु.यो.	सन २००८-०९	२२.६०	२२.६०	२१.४७	१५.२५	६.२१	आहे	पाणी पुरवठा सुरु
९१६	शहापूर	महाजल कार्यक्रम	वेळुक	न.पा.पु.यो.	सन २००८-०९	७४.४८	७४.४८	७०.७६	५०.२८	२०.४८	आहे	पाणी पुरवठा सुरु
९१७	शहापूर	महाजल कार्यक्रम	नागावणगाव, मळेगाव	न.पा.पु.यो.	सन २००८-०९	५३.७५	५३.७५	५१.०६	३६.२८	१४.७८	आहे	पाणी पुरवठा सुरु
९१८	शहापूर	महाजल कार्यक्रम	शिराळ- चाफयाचापाडा, आंब्याचापाडा	न.पा.पु.यो.	सन २००८-०९	४१.३५	४१.३५	३९.२८	२९.४६	९.८२	नाही	काम प्रगतीपथावर
९१९	शहापूर	महाजल कार्यक्रम	खोरते, बेबीचापाडा भावसे	न.पा.पु.यो.	सन २००८-०९	१९.९७	१९.९७	१८.९८	१४.२३	४.७४	आहे	पाणी पुरवठा सुरु
९२०	शहापूर	महाजल कार्यक्रम	चाफयाचीवाडी, खराडे	न.पा.पु.यो.	सन २००८-०९	१४.७४	१४.७४	१४.०१	१०.५०	३.५०	नाही	काम प्रगतीपथावर
९२१	शहापूर	महाजल कार्यक्रम	टेभुली	न.पा.पु.यो.	सन २००८-०९	३८.२२	३८.२२	३६.३१	३१.९७	४.३४	आहे	काम पूर्ण
९२२	शहापूर	महाजल कार्यक्रम	वालशेत-भितारवाडी	न.पा.पु.यो.	सन २००६-०७	३५.४७	३५.४७	३३.७०	२३.९४	९.७६	नाही	काम प्रगतीपथावर
९२३	शहापूर	महाजल कार्यक्रम	कसार, लतिफवाडी	न.पा.पु.यो.	सन २००८-०९	१२.०१	१२.०१	११.४१	८.५६	२.८५	आहे	पाणी पुरवठा सुरु
९२४	शहापूर	महाजल कार्यक्रम	कोळकेवाटी, खुटघर	न.पा.पु.यो.	सन २००८-०९	२०.४७	२०.४७	१९.४४	१७.५०	१.९४	आहे	पाणी पुरवठा सुरु
९२५	शहापूर	महाजल कार्यक्रम	भिनार (माजर)	न.पा.पु.यो.	सन २००८-०९	२६.७३	२६.७३	२५.४०	२०.२०	५.२०	आहे	पाणी पुरवठा सुरु

१	२	३	४	५	६	७	८	९	१०	११	१२	
९२६	शहापूर	महाजल कार्यक्रम	दहिवली	न.पा.पु.यो.	सन २००८-०९	४९.७२	४९.७२	४७.२३	३३.५६	१३.६७	आहे	पाणी पुरवठा गुरु
९२७	शहापूर	महाजल कार्यक्रम	तळेखण - धामणी	न.पा.पु.यो.	सन २००८-०९	२२.४८	२२.४८	२१.३५	१९.२२	२.१४	आहे	पाणी पुरवठा गुरु
९२८	शहापूर	महाजल कार्यक्रम	दहीवली आपटे	न.पा.पु.यो.	सन २००८-०९	१४.७६	१४.७६	१४.०२	१०.५२	३.५१	नाही	काम प्रगतीपथावर
९२९	शहापूर	स्वयंसेवा कार्यक्रम	जांभे- ताईचीवाडी	न.पा.पु.यो.	सन २००६-०७	२८.४८	२८.४८	२५.६३	१९.२२	६.४१	आहे	पाणी पुरवठा सुरु
९३०	शहापूर	वर्धित वेग कार्यक्रम	'OO&Eüß»Oß ÄÖ&EüÖ_eü`ÖÖ_uÖ	साधी विहिर	सन २०११-१२	७.१८	७.१८	६.४६	४.०९	२.३७	आहे	पाणी पुरवठा गुरु
९३१	शहापूर	वर्धित वेग कार्यक्रम	'OO&Eüß»Oß 'Öä u Öe`ÖÖ_uÖ	साधी विहिर	सन २०११-१२	७.१८	७.१८	६.८२	४.०९	२.७३	आहे	पाणी पुरवठा सुरु
९३२	शहापूर	वर्धित वेग कार्यक्रम	मोखवणे कातकरीवाडी	न.पा.पु.यो.	सन २०११-१२	७९.५४	७९.५४	७१.५९	४२.९५	२८.६४	नाही	काम प्रगतीपथावर
९३३	शहापूर	वर्धित वेग कार्यक्रम	गेगाव गायकरपाडा	न.पा.पु.यो.	सन २०११-१२	८६.२५	८६.२५	७७.६३	४६.७८	३९.०५	नाही	काम प्रगतीपथावर
९३४	शहापूर	वर्धित वेग कार्यक्रम	खरीवली जयडास	न.पा.पु.यो.	सन २०११-१२	७७.१२	७७.१२	६९.४०	४१.६८	२७.७६	नाही	काम प्रगतीपथावर
९३५	शहापूर	वर्धित वेग कार्यक्रम	ढगणमाल वेळूक	न.पा.पु.यो.	सन २०११-१२	५५.३५	५५.३५	४९.८१	१५.७७	३४.०४	नाही	काम प्रगतीपथावर
९३६	शहापूर	बिगर आदिवासी क्षेत्र	उंभई	न.पा.पु.यो.	सन २०१२-१३	४२.९८	४२.९८	३८.६८	११.६०	२७.०८	नाही	काम प्रगतीपथावर
९३७	शहापूर	बिगर आदिवासी क्षेत्र	œüÖœü_eü`Öê»O¼O»Oß	न.पा.पु.यो.	सन २०१२-१३	२८.०४	२८.०४	२५.२४	६.६१	१८.६३	आहे	पाणी पुरवठा सुरु
९३८	शहापूर	बिगर आदिवासी क्षेत्र	नांदगाव सो	साधी विहिर	सन २०१२-१३	६.८३	६.८३	६.१५	१.३८	४.७६	नाही	काम प्रगतीपथावर
९३९	शहापूर	वर्धित वेग कार्यक्रम	मढ टोपलेपाडा	साधी विहिर	सन २०१२-१३	६.०९	६.०९	५.७८	१.७३	४.०५	नाही	काम प्रगतीपथावर
९४०	शहापूर	वर्धित वेग कार्यक्रम	मढ कुशीवलीपाडा	साधी विहिर	सन २०१२-१३	६.०९	६.०९	५.७८	१.७३	४.०५	नाही	काम प्रगतीपथावर
९४१	शहापूर	बिगर आदिवासी क्षेत्र	ÄÖÖ`äu»Oá	न.पा.पु.यो.	सन २०१२-१३	३४.०५	३४.०५	३०.६५	१८.३९	१२.२६	आहे	काम पूर्ण
९४२	शहापूर	वर्धित वेग कार्यक्रम	कोठारे थ-याचापाडा	न.पा.पु.यो.	सन २०१३-१४	२०.४५	२०.४५	१८.४१	०.००	१८.४१	नाही	काम सुरु नाही
९४३	शहापूर	वर्धित वेग कार्यक्रम	वेहळोली लिंगायतगांव	न.पा.पु.यो.	सन २०१३-१४	४९.८०	४९.८०	४४.८२	०.००	४४.८२	नाही	काम सुरु नाही
९४४	शहापूर	वर्धित वेग कार्यक्रम	भागदळ तुंगेश्वरवाडी	साधी विहिर	सन २०१२-१३	७.७९	७.७९	७.४०	२.२२	५.१८	नाही	काम प्रगतीपथावर
९४५	शहापूर	वर्धित वेग कार्यक्रम	भागदळ मरुणगेपाडा	साधी विहिर	सन २०१२-१३	७.७९	७.७९	७.४०	२.२२	५.१८	नाही	काम प्रगतीपथावर
९४६	शहापूर	वर्धित वेग कार्यक्रम	आदिवली मानेखंड	न.पा.पु.यो.	सन २०१२-१३	३०.७२	३०.७२	२७.६५	८.२९	१९.३५	नाही	काम प्रगतीपथावर
९४७	शहापूर	बिगर आदिवासी क्षेत्र	चरिव	न.पा.पु.यो.	सन २०१३-१४	६३.३९	६३.३९	५७.०५	०.००	५७.०५	नाही	काम सुरु नाही
९४८	तलासरी	महाजल कार्यक्रम	उपलाट-जांभीपाडा	साधी विहिर	सन २००६-०७	३.६९	३.६९	३.५१	३.५१	०.००	आहे	अंतिम
९४९	तलासरी	महाजल कार्यक्रम	उपलाट गिरीघातपाडा	साधी विहिर	सन २००६-०७	३.५२	३.५२	३.३४	३.३४	०.००	आहे	अंतिम

१	२	३	४	५	६	७	८	९	१०	११	१२	
१५०	तलासरी	महाजल कार्यक्रम	उपलाट-हरणपाडा	साधी विहिर	सन २००६-०७	३.७३	३.७३	३.५४	३.५४	०.००	आहे	अंतिम
१५१	तलासरी	महाजल कार्यक्रम	उपलाट-कळंबपाडा	साधी विहिर	सन २००६-०७	३.७५	३.७५	३.५६	३.५६	०.००	आहे	अंतिम
१५२	तलासरी	महाजल कार्यक्रम	आमगाव ठाकरपाडा (पूर्व)	साधी विहिर	सन २००८-०९	५.००	५.००	४.७५	४.७५	०.००	आहे	अंतिम
१५३	तलासरी	महाजल कार्यक्रम	आमगाव ठाकरपाडा (पश्चिम)	साधी विहिर	सन २००८-०९	५.०६	५.०६	४.८०	४.८०	०.००	आहे	अंतिम
१५४	तलासरी	आदिवासी क्षेत्र	उधवा कामपाडा	साधी विहिर	सन २००५-०६	२.७२	२.७२	२.५८	२.५८	०.००	आहे	अंतिम
१५५	तलासरी	आदिवासी क्षेत्र	गिरगाव घोखन पाडा नं-१	साधी विहिर	सन २००५-०६	२.२४	२.२४	२.१३	२.१३	०.००	आहे	अंतिम
१५६	तलासरी	आदिवासी क्षेत्र	गिरगाव कडुपाडा	साधी विहिर	सन २००५-०६	१.३३	१.३३	१.२६	१.२६	०.००	आहे	अंतिम
१५७	तलासरी	आदिवासी क्षेत्र	गिरगाव घोखन पाडा नं-२	साधी विहिर	सन २००५-०६	२.२२	२.२२	२.११	२.११	०.००	आहे	अंतिम
१५८	तलासरी	आदिवासी क्षेत्र	गिरगाव नारायण ठाणा	साधी विहिर	सन २००५-०६	२.२४	२.२४	२.१३	२.१३	०.००	आहे	अंतिम
१५९	तलासरी	आदिवासी क्षेत्र	अणवीर पाटील पाडा	न.पा.पु.यो.	सन २००५-०६	९.९०	९.९०	९.४०	७.०५	२.३५	आहे	काम पूर्ण
१६०	तलासरी	आदिवासी क्षेत्र	वगदाडा ब्राह्मण पाडा	साधी विहिर	सन २००५-०६	२.४९	२.४९	२.३७	२.३७	०.००	आहे	अंतिम
१६१	तलासरी	आदिवासी क्षेत्र	वगदाडा शींगडीपाडा	साधी विहिर	सन २००५-०६	२.९४	२.९४	२.७९	२.७९	०.००	आहे	अंतिम
१६२	तलासरी	आदिवासी क्षेत्र	सुत्रकार (पातलीपाडा)	साधी विहिर	सन २००७-०८	४.५१	४.५१	४.२९	४.२९	०.००	आहे	अंतिम
१६३	तलासरी	आदिवासी क्षेत्र	सुत्रकार चेटक पाडा	साधी विहिर	सन २००५-०६	२.९०	२.९०	२.७६	२.७६	०.००	आहे	अंतिम
१६४	तलासरी	आदिवासी क्षेत्र	सावरारोली कासुखडकपाडा	न.पा.पु.यो.	सन २००५-०६	८.९२	८.९२	८.४७	३.८१	४.६६	आहे	काम पूर्ण
१६५	तलासरी	आदिवासी क्षेत्र	सावरारोली डोंगरीपाडा	न.पा.पु.यो.	सन २००५-०६	१०.२५	१०.२५	९.७३	४.३८	५.३५	आहे	काम पूर्ण
१६६	तलासरी	आदिवासी क्षेत्र	सावरारोली पानील पाडा	न.पा.पु.यो.	सन २००५-०६	७.२९	७.२९	६.९२	६.२३	०.६९	आहे	काम पूर्ण
१६७	तलासरी	आदिवासी क्षेत्र	कोचई (करवडीपाडा)	साधी विहिर	सन २००७-०८	४.७४	४.७४	४.५०	२.०३	२.४८	आहे	पाणी पुरवठा सुरु
१६८	तलासरी	आदिवासी क्षेत्र	कोचई पाटलपाडा	साधी विहिर	सन २००५-०६	२.८३	२.८३	२.६९	२.६९	०.००	आहे	अंतिम
१६९	तलासरी	आदिवासी क्षेत्र	कोचई जुना आवारपाडा	साधी विहिर	सन २००५-०६	२.९३	२.९३	२.७९	२.७९	०.००	आहे	अंतिम
१७०	तलासरी	आदिवासी क्षेत्र	कोचई ऊंबरपाडा	साधी विहिर	सन २००५-०६	२.९०	२.९०	२.७६	२.७६	०.००	आहे	अंतिम
१७१	तलासरी	आदिवासी क्षेत्र	काजळी पाटीलपाडा	साधी विहिर	सन २००७-०८	४.७५	४.७५	४.५१	४.५१	०.००	आहे	अंतिम
१७२	तलासरी	आदिवासी क्षेत्र	तलासरी विकास पाडा	साधी विहिर	सन २००५-०६	२.६५	२.६५	२.५२	२.५२	०.००	आहे	अंतिम
१७३	तलासरी	आदिवासी क्षेत्र	तलासरी दाभास पाडा	साधी विहिर	सन २००५-०६	२.८२	२.८२	२.६८	२.६८	०.००	आहे	अंतिम
१७४	तलासरी	वर्धित वेग कार्यक्रम	उपलाट पडवळ पाडा	साधी विहिर	सन २००८-०९	४.७५	४.७५	४.५१	४.५१	०.००	आहे	अंतिम
१७५	तलासरी	वर्धित वेग कार्यक्रम	उपलाट शिंगडपाडा	साधी विहिर	सन २००८-०९	४.७५	४.७५	४.५१	४.५१	०.००	आहे	अंतिम
१७६	तलासरी	वर्धित वेग कार्यक्रम	उपलाट नवापाडा	साधी विहिर	सन २००७-०८	४.९६	४.९६	४.७१	४.७१	०.००	आहे	अंतिम
१७७	तलासरी	वर्धित वेग कार्यक्रम	उपलाट कोंडार पाडा	साधी विहिर	सन २००७-०८	४.६१	४.६१	४.३८	४.३८	०.००	आहे	अंतिम

१	२	३	४	५	६	७	८	९	१०	११	१२	
९७८	तलासरी	वर्धित वेग कार्यक्रम	उधवा-गंगरीपाडा	साधी विहिर	सन २००७-०८	४.७४	४.७४	४.५१	४.५१	०.००	आहे	अंतिम
९७९	तलासरी	वर्धित वेग कार्यक्रम	उधवा-जुना बांदेपाडा जुना लाहोरपाडा	साधी विहिर	सन २००७-०८	४.६४	४.६४	४.४१	४.४१	०.००	आहे	अंतिम
९८०	तलासरी	वर्धित वेग कार्यक्रम	उधवा-पाटीलपाडा	साधी विहिर	सन २००७-०८	५.०४	५.०४	४.७९	४.७९	०.००	आहे	अंतिम
९८१	तलासरी	वर्धित वेग कार्यक्रम	उधवा-जंबलुनपाडा	साधी विहिर	सन २००७-०८	४.७३	४.७३	४.४९	४.४९	०.००	आहे	अंतिम
९८२	तलासरी	वर्धित वेग कार्यक्रम	उधवा-नवा लोहारपाडा	साधी विहिर	सन २००७-०८	५.०५	५.०५	४.८०	२.१६	२.६४	आहे	पाणी पुरवठा सुरु
९८३	तलासरी	वर्धित वेग कार्यक्रम	उधवा-ठाकरेपांडा	साधी विहिर	सन २००७-०८	४.६३	४.६३	४.४०	४.४०	०.००	आहे	अंतिम
९८४	तलासरी	वर्धित वेग कार्यक्रम	धिमानीया कोसबाड	साधी विहिर	सन २००८-०९	४.६६	४.६६	४.४३	४.४३	०.००	आहे	अंतिम
९८५	तलासरी	वर्धित वेग कार्यक्रम	अर्नावर -दायलेपाडा	साधी विहिर	सन २००७-०८	४.६२	४.६२	४.३९	४.३९	०.००	आहे	अंतिम
९८६	तलासरी	वर्धित वेग कार्यक्रम	आवशंत गुगडपाडा	साधी विहिर	सन २००८-०९	४.८२	४.८२	४.५८	४.५८	०.००	आहे	अंतिम
९८७	तलासरी	वर्धित वेग कार्यक्रम	वेवजी काटेलपाडा	साधी विहिर	सन २००७-०८	५.००	५.००	४.७५	४.७५	०.००	आहे	अंतिम
९८८	तलासरी	वर्धित वेग कार्यक्रम	गुगकार डोंगरीपाडा	साधी विहिर	सन २००८-०९	४.४९	४.४९	४.२७	४.२७	०.००	आहे	अंतिम
९८९	तलासरी	वर्धित वेग कार्यक्रम	करजगाव पाटीलपाडा	साधी विहिर	सन २००८-०९	४.०७	४.०७	३.८७	३.८७	०.००	आहे	अंतिम
९९०	तलासरी	महाजल कार्यक्रम	वरवाडा गुंदनपाडा	साधी विहिर	सन २००८-०९	४.७१	४.७१	४.४८	४.४८	०.००	आहे	अंतिम
९९१	तलासरी	गुणवत्ता बांधित	उधवा सागरशेत	न.पा.पु.यो.	सन २००८-०९	५४.१८	५४.१८	५१.४७	५१.४७	०.००	आहे	अंतिम
९९२	तलासरी	गुणवत्ता बांधित	डोंगरी हरसुनपाडा	साधी विहिर	सन २००७-०८	४.५५	४.५५	४.३२	४.३२	०.००	आहे	अंतिम
९९३	तलासरी	गुणवत्ता बांधित	धिमानीया जडपाडा	साधी विहिर	सन २००७-०८	४.४९	४.४९	४.२६	४.२६	०.००	आहे	अंतिम
९९४	तलासरी	गुणवत्ता बांधित	गिरगाव दोन्हापाडा भुजड पाडा	साधी विहिर	सन २००७-०८	४.४६	४.४६	४.२४	४.२४	०.००	आहे	अंतिम
९९५	तलासरी	गुणवत्ता बांधित	गिरगाव इभाड पाडा	साधी विहिर	सन २००७-०८	४.६९	४.६९	४.४६	२.००	२.४६	आहे	काम पूर्ण
९९६	तलासरी	गुणवत्ता बांधित	आच्छ्याड गोवरपाडा	साधी विहिर	सन २००७-०८	४.७०	४.७०	४.४६	४.४६	०.००	आहे	अंतिम
९९७	तलासरी	गुणवत्ता बांधित	वेवजी सोनारपाडा	साधी विहिर	सन २००७-०८	४.७२	४.७२	४.४८	४.४८	०.००	आहे	अंतिम
९९८	तलासरी	गुणवत्ता बांधित	कोचाई बोरगाळ पारसपाडा	साधी विहिर	सन २००७-०८	३.७६	३.७६	३.५७	३.५७	०.००	आहे	अंतिम
९९९	तलासरी	गुणवत्ता बांधित	कोचाई धारमाळ भेंडीपाडा	साधी विहिर	सन २००७-०८	३.७७	३.७७	३.५८	१.६१	१.९७	आहे	पाणी पुरवठा सुरु
१०००	तलासरी	आदिवासी क्षेत्र	कुड्डे बारगापाडा	साधी विहिर	सन २०११-१२	५.७८	५.७८	५.४९	३.२९	२.१९	आहे	काम पूर्ण
१००१	तलासरी	आदिवासी क्षेत्र	करजगाव मानपाडा	साधी विहिर	सन २०११-१२	५.८५	५.८५	५.५५	३.३३	२.२२	आहे	काम पूर्ण
१००२	तलासरी	आदिवासी क्षेत्र	झरी वल्हईपाडा	साधी विहिर	सन २०११-१२	५.८०	५.८०	५.५१	३.३०	२.२०	आहे	पाणी पुरवठा सुरु
१००३	तलासरी	आदिवासी क्षेत्र	डोंगरी धुंगपाडा	साधी विहिर	सन २०११-१२	५.८२	५.८२	५.५२	१.६६	३.८७	आहे	काम पूर्ण
१००४	तलासरी	आदिवासी क्षेत्र	डोंगरी रायतापाडा	साधी विहिर	सन २०११-१२	५.८२	५.८२	५.५३	१.६६	३.८७	आहे	काम पूर्ण

१	२	३	४	५	६	७	८	९	१०	११	१२	
१००५	तलासरी	आदिवासी क्षेत्र	वसा मच्छीपाडा	साथी विहिर	सन २०११-१२	५.८८	५.८८	५.५९	३.३५	२.२४	आहे	काम पूर्ण
१००६	तलासरी	बिगर आदिवासी क्षेत्र	आमगाव अच्छाड	न.पा.पु.यो.	सन २०११-१२	१४१.७९	१४१.७९	१३४.७०	४०.४१	९४.२९	नाही	काम प्रगतीपथावर
१००७	तलासरी	महाजल कार्यक्रम	वेवजी नानापाडा	साथी विहिर	सन २०१२-१३	६.१९	६.१९	५.८८	१.७६	४.११	आहे	काम पूर्ण
१००८	तलासरी	बिगर आदिवासी क्षेत्र	झाई बोरीगाव	न.पा.पु.यो.	सन २०१२-१३	४९७.८६	४९७.८६	४७२.९७	१९०.७८	२८२.१९	नाही	काम प्रगतीपथावर
१००९	तलासरी	महाजल कार्यक्रम	वेवजी गोरखनपाडा	साथी विहिर	सन २०१२-१३	६.१६	६.१६	५.८५	१.०६	४.१०	आहे	काम पूर्ण
१०१०	तलासरी	महाजल कार्यक्रम	कुर्झ भुसारपाडा	साथी विहिर	सन २०१२-१३	६.०३	६.०३	५.७३	१.७२	४.०१	आहे	काम पूर्ण
१०११	तलासरी	महाजल कार्यक्रम	सुत्रकार लाखनपाडा	साथी विहिर	सन २०१२-१३	६.२०	६.२०	५.८९	१.७७	४.१२	नाही	काम प्रगतीपथावर
१०१२	तलासरी	महाजल कार्यक्रम	सुत्र कार डोंगरीपाडा	साथी विहिर	सन २०१२-१३	०.००	६.०४	५.७३	१.७०	४.०१	नाही	काम प्रगतीपथावर
१०१३	तलासरी	महाजल कार्यक्रम	कुर्झ कोमपाडा	साथी विहिर	सन २०१२-१३	०.००	६.०८	५.७३	१.७२	४.०१	आहे	काम पूर्ण
१०१४	तलासरी	महाजल कार्यक्रम	उधवा दळवीपाडा	साथी विहिर	सन २०१२-१३	०.००	६.१६	५.८५	१.६३	४.२२	आहे	काम पूर्ण
१०१५	तलासरी	महाजल कार्यक्रम	झरी पोंडापाडा	साथी विहिर	सन २०१२-१३	०.००	६.०५	५.७५	१.६०	४.१४	नाही	काम प्रगतीपथावर
१०१६	तलासरी	वर्धित वेग कार्यक्रम	तलसरी	न.पा.पु.यो.	सन २०१३-१४	०.००	४८५.२९	४६१.०२	०.००	४६१.०२	नाही	काम सुरु नाही
१०१७	वसई	महाजल कार्यक्रम	चिखल डोंगरे	न.पा.पु.यो.	सन २००६-०७	४४.१०	४४.१०	३९.६९	३९.६९	०.००	आहे	अंतिम
१०१८	वसई	बिगर आदिवासी क्षेत्र	डोंगरीपाडा पोमण	साथी विहिर	सन २००६-०७	३.६९	३.६९	३.३२	३.३२	०.००	आहे	अंतिम
१०१९	वसई	बिगर आदिवासी क्षेत्र	कोळोशीपाडा (करंजोन)	साथी विहिर	सन २००६-०७	३.४०	३.४०	३.०६	३.०६	०.००	आहे	अंतिम
१०२०	वसई	बिगर आदिवासी क्षेत्र	मडकेपाडा भाताणे	साथी विहिर	सन २००६-०७	३.४८	३.४८	३.१४	३.१४	०.००	आहे	अंतिम
१०२१	वसई	आदिवासी क्षेत्र	मोजे मंढे	साथी विहिर	सन २००७-०८	३.६७	३.६७	३.४८	३.४८	०.००	आहे	अंतिम
१०२२	वसई	आदिवासी क्षेत्र	मोजे अंबोडे	साथी विहिर	सन २००७-०८	४.१०	४.१०	३.९०	३.९०	०.००	आहे	अंतिम
१०२३	वसई	आदिवासी क्षेत्र	मोजे कळभोण (लेंडीपाडा)	साथी विहिर	सन २००७-०८	३.८६	३.८६	३.६७	३.६७	०.००	आहे	अंतिम
१०२४	वसई	आदिवासी क्षेत्र	भाताणे महमंदपुरी	साथी विहिर	सन २००७-०८	४.४८	४.४८	४.२५	३.१९	१.०६	आहे	पाणी पुरवठा सुरु
१०२५	वसई	आदिवासी क्षेत्र	भाताणे किनीपाडा	साथी विहिर	सन २००७-०८	४.११	४.११	३.९१	२.९३	०.९८	आहे	पाणी पुरवठा सुरु
१०२६	वसई	आदिवासी क्षेत्र	भाताणे दादडपाडा	साथी विहिर	सन २००७-०८	४.४८	४.४८	४.२५	३.१९	१.०६	आहे	पाणी पुरवठा सुरु
१०२७	वसई	आदिवासी क्षेत्र	भाताणे कावटपाडा	साथी विहिर	सन २००७-०८	४.४८	४.४८	४.२५	३.१९	१.०६	आहे	पाणी पुरवठा सुरु
१०२८	वसई	आदिवासी क्षेत्र	भाताणे तळपाडा	साथी विहिर	सन २००७-०८	४.४८	४.४८	४.२५	३.१९	१.०६	आहे	पाणी पुरवठा सुरु
१०२९	वसई	वर्धित वेग कार्यक्रम	पोमण	साथी विहिर	सन २००७-०८	३.९७	३.९७	३.७७	३.७७	०.००	आहे	अंतिम
१०३०	वसई	वर्धित वेग कार्यक्रम	पोमण साष्टीकरपाडा	साथी विहिर	सन २००७-०८	४.११	४.११	३.९१	३.९१	०.००	आहे	अंतिम
१०३१	वसई	वर्धित वेग कार्यक्रम	पोमण-शिलोतर	साथी विहिर	सन २००७-०८	३.९७	३.९७	३.७७	३.७७	०.००	आहे	अंतिम
१०३२	वसई	वर्धित वेग कार्यक्रम	मंढे गारवरपाडा	साथी विहिर	सन २००८-०९	३.९५	३.९५	३.७५	३.७५	०.००	आहे	अंतिम

१	२	३	४	५	६	७	८	९	१०	११	१२	
१०३३	वसई	वर्धित वेग कार्यक्रम	चिचोटी लाईनपाडा	साधी विहिर	सन २००८-०९	४.०२	४.०२	३.८२	३.८२	०.००	आहे	अंतिम
१०३४	वसई	वर्धित वेग कार्यक्रम	भिनार वरठापाडा	साधी विहिर	सन २००८-०९	४.०७	४.०७	३.८७	३.८७	०.००	आहे	अंतिम
१०३५	वसई	वर्धित वेग कार्यक्रम	टिवरी	न.पा.पु.यो.	सन २००७-०८	२६.९८	२६.९८	२५.६३	२८.२२	७.४२	आहे	काम पूर्ण
१०३६	वसई	वर्धित वेग कार्यक्रम	तिल्हेर पाटीलपाडा	साधी विहिर	सन २००८-०९	४.२२	४.२२	३.८०	३.०१	०.७९	आहे	पाणी पुरवठा सुरु
१०३७	वसई	वर्धित वेग कार्यक्रम	तिल्हेर सातवीपाडा	साधी विहिर	सन २००८-०९	४.२२	४.२२	३.८०	३.०१	०.७९	आहे	पाणी पुरवठा सुरु
१०३८	वसई	वर्धित वेग कार्यक्रम	तिल्हेर कुवरपाडा	साधी विहिर	सन २००८-०९	४.४८	४.४८	४.२५	३.९९	१.०६	आहे	पाणी पुरवठा सुरु
१०३९	वसई	वर्धित वेग कार्यक्रम	तिल्हेर गाव	साधी विहिर	सन २००८-०९	४.२२	४.२२	३.८०	३.०१	०.७९	आहे	पाणी पुरवठा सुरु
१०४०	वसई	वर्धित वेग कार्यक्रम	आडने	साधी विहिर	सन २००८-०९	४.३३	४.३३	४.११	४.११	०.००	आहे	अंतिम
१०४१	वसई	वर्धित वेग कार्यक्रम	आडणे गवळीपाडा	साधी विहिर	सन २००८-०९	४.४८	४.४८	४.०३	१.९१	२.१२	आहे	पाणी पुरवठा सुरु
१०४२	वसई	वर्धित वेग कार्यक्रम	वडघर भाईरपाडा	साधी विहिर	सन २००८-०९	३.७७	३.७७	३.५८	३.५८	०.००	आहे	अंतिम
१०४३	वसई	वर्धित वेग कार्यक्रम	भाताणे जांभुळपाडा	न.पा.पु.यो.	सन २००८-०९	२२.०७	२२.०७	१९.८७	९.४४	१०.४३	आहे	काम पूर्ण
१०४४	वसई	वर्धित वेग कार्यक्रम	भाताणे बेलवडी	न.पा.पु.यो.	सन २००८-०९	२९.६४	२९.६४	२८.१५	२१.१२	७.०४	आहे	काम पूर्ण
१०४५	वसई	वर्धित वेग कार्यक्रम	भाताणे हत्तीपाडा	साधी विहिर	सन २००८-०९	४.१०	४.१०	३.००	२.९२	०.९७	आहे	पाणी पुरवठा सुरु
१०४६	वसई	वर्धित वेग कार्यक्रम	ससुनवघर (डोंगरीपाडा)	साधी विहिर	सन २००८-०९	३.८५	३.८५	३.६६	३.४६	०.००	आहे	अंतिम
१०४७	वसई	वर्धित वेग कार्यक्रम	सासुनवघर कर्नाल पाडा	साधी विहिर	सन २००८-०९	४.११	४.११	३.७०	१.७६	१.९४	आहे	पाणी पुरवठा सुरु
१०४८	वसई	वर्धित वेग कार्यक्रम	तिल्हेर टेमानपाडा (चिरापाडा)	साधी विहिर	सन २००८-०९	४.२२	४.२२	४.०१	३.०१	१.००	आहे	पाणी पुरवठा सुरु
१०४९	वसई	वर्धित वेग कार्यक्रम	करंजोन घजारपाडा	साधी विहिर	सन २००८-०९	३.३६	३.३६	३.१९	३.१९	०.००	आहे	अंतिम
१०५०	वसई	वर्धित वेग कार्यक्रम	करंजोन बुधरपाडा	साधी विहिर	सन २००८-०९	४.१२	४.१२	३.९०	३.९२	०.००	आहे	अंतिम
१०५१	वसई	वर्धित वेग कार्यक्रम	करंजोन गाव	साधी विहिर	सन २००८-०९	३.६२	३.६२	३.४४	३.४४	०.००	आहे	अंतिम
१०५२	वसई	वर्धित वेग कार्यक्रम	काली-पाळणापाडा	साधी विहिर	सन २००७-०८	४.१०	४.१०	३.९०	१.७५	२.१४	आहे	पाणी पुरवठा सुरु
१०५३	वसई	वर्धित वेग कार्यक्रम	काली-नागडेपाडा	साधी विहिर	सन २००७-०८	३.९२	४.१०	३.७२	३.७३	०.००	आहे	अंतिम
१०५४	वसई	वर्धित वेग कार्यक्रम	कळभोग	न.पा.पु.यो.	सन २००८-०९	११.१३	११.१३	१०.५७	४.७६	५.८२	नाही	काम प्रगतीपथावर
१०५५	वसई	वर्धित वेग कार्यक्रम	बेलचीपाडा भिनार	साधी विहिर	सन २००८-०९	४.४८	४.४८	४.२५	४.२५	०.००	आहे	अंतिम
१०५६	वसई	वर्धित वेग कार्यक्रम	चिचोटी गोरतपाडा	साधी विहिर	सन २००८-०९	४.०९	४.०९	३.८८	३.८८	०.००	आहे	अंतिम
१०५७	वसई	गुणवत्ता बाधित	माजीवली	न.पा.पु.यो.	सन २००८-०९	२४.७२	२४.७२	२३.४८	१७.६१	५.८७	आहे	काम पूर्ण
१०५८	वसई	गुणवत्ता बाधित	भाताणे नवसई	न.पा.पु.यो.	सन २००८-०९	५७.५३	५७.५३	५४.६५	४०.९९	१३.६६	आहे	काम पूर्ण
१०५९	वसई	वर्धित वेग कार्यक्रम	मातजीपाडा	न.पा.पु.यो.	सन २०१३-१४	९२.२६	९२.२६	८७.६५	०.००	८७.६५	नाही	काम सुरु नाही
१०६०	विक्रमगड	महाजल कार्यक्रम	बांधन - खानेपाडा	साधी विहिर	सन २००६-०७	३.५१	३.५१	३.३४	३.३४	०.००	आहे	अंतिम

१	२	३	४	५	६	७	८	९	१०	११	१२	
१०६१	विक्रमगड	आदिवासी क्षेत्र	इंदगाव मोहनकरपाडा	साधी विहिर्	सन २००७-०८	४.८६	४.८६	४.६२	४.६२	०.००	आहे	अंतिम
१०६२	विक्रमगड	आदिवासी क्षेत्र	सखदे नडगेपाडा	साधी विहिर्	सन २००७-०८	४.६७	४.६७	४.४४	४.४४	०.००	आहे	अंतिम
१०६३	विक्रमगड	आदिवासी क्षेत्र	खडकी काकडपाडा	साधी विहिर्	सन २००७-०८	४.८६	४.८६	४.६२	४.६२	०.००	आहे	अंतिम
१०६४	विक्रमगड	आदिवासी क्षेत्र	कळमपाडा, वरतपाडा (सारडे)	न.पा.पु.यो.	सन २००५-०६	२३.०४	२३.०४	२१.८९	२१.८९	१३.२६	आहे	पाणी पुरवठा सुरू
१०६५	विक्रमगड	आदिवासी क्षेत्र	तळवाडा कचडास पाटीलपाडा	साधी विहिर्	सन २००७-०८	४.३५	४.३५	४.१४	४.१४	०.००	आहे	अंतिम
१०६६	विक्रमगड	आदिवासी क्षेत्र	इंदगाव रिंजडपाडा	साधी विहिर्	सन २००७-०८	३.६६	३.६६	३.४७	३.४७	०.००	आहे	अंतिम
१०६७	विक्रमगड	आदिवासी क्षेत्र	सारणी पाटिनपाडा	साधी विहिर्	सन २००७-०८	४.६०	४.६०	४.३७	४.३७	०.००	आहे	अंतिम
१०६८	विक्रमगड	आदिवासी क्षेत्र	गावदे वनरोपाडा	साधी विहिर्	सन २००७-०८	४.७२	४.७२	४.४९	४.४९	०.००	आहे	अंतिम
१०६९	विक्रमगड	आदिवासी क्षेत्र	इंदगाव शलारपाडा	साधी विहिर्	सन २००७-०८	४.८६	४.८६	४.६२	४.६२	०.००	आहे	अंतिम
१०७०	विक्रमगड	आदिवासी क्षेत्र	सारणी मागीपाडा	साधी विहिर्	सन २००७-०८	४.७७	४.७७	४.५३	४.५३	०.००	आहे	अंतिम
१०७१	विक्रमगड	आदिवासी क्षेत्र	जांभे चेरध्याचापाडा	साधी विहिर्	सन २००७-०८	४.५७	४.५७	४.३४	४.३४	०.००	आहे	अंतिम
१०७२	विक्रमगड	आदिवासी क्षेत्र	हातणे	न.पा.पु.यो.	सन २००५-०६	१५.८८	१५.८८	१५.०८	१५.०९	८.३७	नाही	काम प्रगतीपत्रकार
१०७३	विक्रमगड	आदिवासी क्षेत्र	जांभा (पोचाडे)	न.पा.पु.यो.	सन २००५-०६	१०.५१	१०.५१	९.९९	९.८१	३.१७	नाही	काम प्रगतीपत्रकार
१०७४	विक्रमगड	आदिवासी क्षेत्र	जांभा (वातरपाडा)	साधी विहिर्	सन २००७-०८	४.३४	४.३४	४.१२	४.१२	०.००	आहे	अंतिम
१०७५	विक्रमगड	आदिवासी क्षेत्र	जांभा गावठाण	साधी विहिर्	सन २००७-०८	४.८६	४.८६	४.६२	४.६२	०.००	आहे	अंतिम
१०७६	विक्रमगड	आदिवासी क्षेत्र	नागा गांगरपाडा	साधी विहिर्	सन २००७-०८	४.५९	४.५९	४.३६	४.३६	०.००	आहे	अंतिम
१०७७	विक्रमगड	आदिवासी क्षेत्र	मान दिघेपाडा	साधी विहिर्	सन २००७-०८	४.७१	४.७१	४.४८	४.४८	०.००	आहे	अंतिम
१०७८	विक्रमगड	आदिवासी क्षेत्र	डोल्हारी (बु.) मागेपाडा	साधी विहिर्	सन २००७-०८	४.८६	४.८६	४.६२	४.६२	०.००	आहे	अंतिम
१०७९	विक्रमगड	आदिवासी क्षेत्र	डोल्हारी (बु.) बाहरामपाडा	साधी विहिर्	सन २००७-०८	४.७१	४.७१	४.४७	४.४७	०.००	आहे	अंतिम
१०८०	विक्रमगड	आदिवासी क्षेत्र	डोल्हारी पणमपाडा	साधी विहिर्	सन २००७-०८	४.७०	४.७०	४.४७	४.४७	०.००	आहे	अंतिम
१०८१	विक्रमगड	आदिवासी क्षेत्र	बोराडे बांग पाळ पाधनपाडा	साधी विहिर्	सन २००७-०८	४.८६	४.८६	४.६२	४.०८	२.५४	आहे	पाणी पुरवठा सुरू
१०८२	विक्रमगड	आदिवासी क्षेत्र	इंदगाव फणसपाडा	साधी विहिर्	सन २००७-०८	४.८६	४.८६	४.६२	४.६२	०.००	आहे	अंतिम
१०८३	विक्रमगड	आदिवासी क्षेत्र	भातेरापाडा बंगरेचोळ	साधी विहिर्	सन २००७-०८	४.७६	४.७६	४.५२	४.५२	०.००	आहे	अंतिम
१०८४	विक्रमगड	वर्धित वेग कार्यक्रम	दादडे आनंदपर	न.पा.पु.यो.	सन २००६-०७	५०.०६	५०.०६	४७.५५	४७.५५	०.००	आहे	अंतिम
१०८५	विक्रमगड	वर्धित वेग कार्यक्रम	अलौंडा डोगरपाडा	साधी विहिर्	सन २००८-०९	४.६०	४.६०	४.३७	४.३७	०.००	आहे	अंतिम
१०८६	विक्रमगड	वर्धित वेग कार्यक्रम	आलौंडा ठाकुरपाडा	साधी विहिर्	सन २००८-०९	४.८४	४.८४	४.६०	४.६०	०.००	आहे	अंतिम
१०८७	विक्रमगड	वर्धित वेग कार्यक्रम	साखरे पागीपाडा	साधी विहिर्	सन २००८-०९	४.८६	४.८६	४.६२	४.६२	०.००	आहे	अंतिम
१०८८	विक्रमगड	वर्धित वेग कार्यक्रम	दादडे गोडपाडा	साधी विहिर्	सन २००८-०९	४.८६	४.८६	४.६२	४.६२	०.००	आहे	अंतिम

१	२	३	४	५	६	७	८	९	१०	११	१२	
१०८९	विक्रमगड	वर्धित वेग कार्यक्रम	सुकसाळ शेवते बोरीचापाडा	साधी विहिर	सन २००८-०९	४.८१	४.८१	४.५७	४.५७	०.००	आहे	अंतिम
१०९०	विक्रमगड	वर्धित वेग कार्यक्रम	हंदगाव काफडपाडा	साधी विहिर	सन २००८-०९	४.८६	४.८६	४.६२	४.६२	०.००	आहे	अंतिम
१०९१	विक्रमगड	वर्धित वेग कार्यक्रम	बांधन खाडेघर ठाकुरवाडी	साधी विहिर	सन २००८-०९	४.६७	४.६६	४.४४	४.४४	०.००	आहे	अंतिम
१०९२	विक्रमगड	वर्धित वेग कार्यक्रम	बांगरचोले तांबडमाळ	साधी विहिर	सन २००८-०९	४.८६	४.८६	४.६२	४.६२	०.००	आहे	अंतिम
१०९३	विक्रमगड	वर्धित वेग कार्यक्रम	जांभा नवापाडा	साधी विहिर	सन २००८-०९	४.२८	४.२८	४.०६	४.०६	०.००	आहे	अंतिम
१०९४	विक्रमगड	वर्धित वेग कार्यक्रम	गोह वृ विद्यमपाडा	साधी विहिर	सन २००६-०७	३.५१	३.५१	३.३४	३.३४	०.००	आहे	अंतिम
१०९५	विक्रमगड	वर्धित वेग कार्यक्रम	गिण अमाचनपाडा	साधी विहिर	सन २००६-०७	३.५१	३.५१	३.३४	३.३४	०.००	आहे	अंतिम
१०९६	विक्रमगड	वर्धित वेग कार्यक्रम	गाखर पवारपाडा	साधी विहिर	सन २००७-०८	४.८६	४.८६	४.६२	४.६२	०.००	आहे	अंतिम
१०९७	विक्रमगड	वर्धित वेग कार्यक्रम	डोल्हागे वृ गावठाण	साधी विहिर	सन २००७-०८	४.८६	४.८६	४.६२	४.६२	०.००	आहे	अंतिम
१०९८	विक्रमगड	वर्धित वेग कार्यक्रम	जांभा घाटापाडा	साधी विहिर	सन २००८-०९	४.८६	४.८६	४.६२	४.६२	२.०८	आहे	पाणी पुरवठा सुरु
१०९९	विक्रमगड	वर्धित वेग कार्यक्रम	जांभा पाचाड राउतपाडा	साधी विहिर	सन २००८-०९	४.८६	४.८६	४.६२	४.६२	२.०८	आहे	पाणी पुरवठा सुरु
११००	विक्रमगड	वर्धित वेग कार्यक्रम	सारशी गावठाण	साधी विहिर	सन २००८-०९	४.७५	४.७५	४.५१	४.५१	०.००	आहे	अंतिम
११०१	विक्रमगड	वर्धित वेग कार्यक्रम	सावरोली पारधी पाडा	साधी विहिर	सन २००८-०९	४.८६	४.८६	४.६२	४.६२	०.००	आहे	अंतिम
११०२	विक्रमगड	वर्धित वेग कार्यक्रम	झाटपोली थापडपाडा	साधी विहिर	सन २००८-०९	४.८६	४.८६	४.६२	४.६२	०.००	आहे	अंतिम
११०३	विक्रमगड	वर्धित वेग कार्यक्रम	वहतपाडा मेढिकरचीवाडा	साधी विहिर	सन २००८-०९	४.८६	४.८६	४.६२	४.६२	०.००	आहे	अंतिम
११०४	विक्रमगड	वर्धित वेग कार्यक्रम	विक्रमगड गभालेपाडा	साधी विहिर	सन २००८-०९	४.५२	४.५२	४.३०	४.३०	०.००	आहे	अंतिम
११०५	विक्रमगड	महाजल कार्यक्रम	बांधण जाभुळपाडा	न.पा.पु.यो.	सन २००६-०७	२७.३०	२७.३०	२५.९३	२५.९३	०.००	आहे	अंतिम
११०६	विक्रमगड	वर्धित वेग कार्यक्रम	तलवाडा दाडीपाडा	साधी विहिर	सन २०११-१२	५.४८	५.४८	५.२०	३.०१	२.१९	आहे	पाणी पुरवठा सुरु
११०७	विक्रमगड	वर्धित वेग कार्यक्रम	कुंज गोवरणपाडा	साधी विहिर	सन २०११-१२	५.४८	५.४८	५.२०	१.४५	३.७५	आहे	पाणी पुरवठा सुरु
११०८	विक्रमगड	वर्धित वेग कार्यक्रम	वसुगी आगटीपाडा खु	साधी विहिर	सन २०११-१२	५.४८	५.४८	५.२०	३.१२	२.०८	आहे	पाणी पुरवठा सुरु
११०९	विक्रमगड	वर्धित वेग कार्यक्रम	तलवाडा मोरेपाडा	साधी विहिर	सन २०११-१२	५.४८	५.४८	५.२०	३.१२	२.०८	आहे	पाणी पुरवठा सुरु
१११०	विक्रमगड	वर्धित वेग कार्यक्रम	सारशी भारीपाडा	साधी विहिर	सन २०११-१२	५.४८	५.४८	५.२०	३.१२	२.०८	आहे	पाणी पुरवठा सुरु
११११	विक्रमगड	वर्धित वेग कार्यक्रम	बांधण अंधेरपाडा	साधी विहिर	सन २०११-१२	५.४८	५.४८	५.२०	३.१२	२.०८	आहे	पाणी पुरवठा सुरु
१११२	विक्रमगड	वर्धित वेग कार्यक्रम	सारशी तांबडमाळ	साधी विहिर	सन २०११-१२	५.३८	५.३८	५.११	२.९३	२.१८	आहे	पाणी पुरवठा सुरु
१११३	विक्रमगड	वर्धित वेग कार्यक्रम	विक्रमगड भावरपाडा	साधी विहिर	सन २०११-१२	५.४८	५.४८	५.२०	३.१२	२.०८	आहे	पाणी पुरवठा सुरु
१११४	विक्रमगड	वर्धित वेग कार्यक्रम	सारशी कु-हाडपाडा	साधी विहिर	सन २०११-१२	५.४८	५.४८	५.२०	३.१२	२.०८	आहे	पाणी पुरवठा सुरु
१११५	विक्रमगड	वर्धित वेग कार्यक्रम	सारशी वज्र पाडा	साधी विहिर	सन २०११-१२	५.४३	५.४३	५.१६	३.१०	२.०६	आहे	पाणी पुरवठा सुरु
१११६	विक्रमगड	वर्धित वेग कार्यक्रम	कुंज वरफपाडा	साधी विहिर	सन २०११-१२	५.४८	५.४८	५.२०	१.५६	३.६४	आहे	पाणी पुरवठा सुरु

१	२	३	४	५	६	७	८	९	१०	११	१२	
११४५	विक्रमगड	वर्धित वेग कार्यक्रम	साखरे राऊतपाडा	साधी विहिर	सन २०१२-१३	६.८०	६.८०	६.४६	१.९४	४.५३	नाही	काम प्रगतीपथावर
११४६	विक्रमगड	वर्धित वेग कार्यक्रम	उटावळी भानपुर	साधी विहिर	सन २०१२-१३	६.८०	६.८०	६.४६	१.९४	४.५३	आहे	काम सुरु
११४७	विक्रमगड	वर्धित वेग कार्यक्रम	करसुड घोणेडे	साधी विहिर	सन २०१२-१३	०.००	६.८०	६.४६	१.९४	४.५२	आहे	काम सुरु
११४८	विक्रमगड	बिगर आदिवासी क्षेत्र	वसुरी मालेपाडा	न.पा.पु.यो.	सन २०१३-१४	०.००	३७.८४	२६.४५	०.००	२६.४५	नाही	काम सुरु नाही
११४९	विक्रमगड	आदिवासी क्षेत्र	खडकी रिंजडापाडा	न.पा.पु.यो.	सन २०१३-१४	०.००	४९.००	४६.५५	०.००	४६.५५	नाही	काम सुरु नाही
११५०	विक्रमगड	आदिवासी क्षेत्र	डोल्हारी नु.पाटीलपाडा	न.पा.पु.यो.	सन २०१३-१४	०.००	४९.४२	४६.९५	०.००	४६.९५	नाही	काम सुरु नाही
११५१	वाडा	महाजल कार्यक्रम	दहीवली कुभीरते	साधी विहिर	सन २००६-०७	३.४५	३.४५	३.२८	३.२८	०.००	आहे	अंतिम
११५२	वाडा	महाजल कार्यक्रम	आसनम भगतपाडा पडवळपाडा	न.पा.पु.यो.	सन २००८-०९	३२.१५	३२.१५	३०.५४	२२.००	७.६३	आहे	काम सुरु
११५३	वाडा	महाजल कार्यक्रम	आखाडा वडयली	साधी विहिर	सन २००८-०९	४.६७	४.६७	४.४३	४.४३	०.००	आहे	अंतिम
११५४	वाडा	महाजल कार्यक्रम	वरसाळे -जांभुळपाडा	साधी विहिर	सन २००६-०७	३.४६	३.४६	३.११	३.११	०.००	आहे	अंतिम
११५५	वाडा	महाजल कार्यक्रम	वरसाळे -खडकेपाडा	साधी विहिर	सन २००६-०७	२.९४	२.९४	२.६५	२.६५	०.००	आहे	अंतिम
११५६	वाडा	महाजल कार्यक्रम	कोनसई मेघवालपाडा	न.पा.पु.यो.	सन २००६-०७	१३.१६	१३.१६	१२.५०	१२.९७	-०.४७	आहे	काम सुरु
११५७	वाडा	महाजल कार्यक्रम	कळभई- भगतपाडा- पडवळपाडा	न.पा.पु.यो.	सन २००८-०९	७१.५८	७१.५८	६८.००	५१.००	१७.००	आहे	काम सुरु
११५८	वाडा	महाजल कार्यक्रम	तीळगांव - कातकरीवाडी	न.पा.पु.यो.	सन २००६-०७	१५.३१	१५.३१	१४.५४	१४.५४	०.००	आहे	अंतिम
११५९	वाडा	बिगर आदिवासी क्षेत्र	सारशी	न.पा.पु.यो.	सन २००६-०७	२९.७५	२९.७५	२६.७७	२४.०९	२.६८	आहे	काम सुरु
११६०	वाडा	बिगर आदिवासी क्षेत्र	मालोडे भोईरपाडा मारशा	न.पा.पु.यो.	सन २००७-०८	१७.१३	१७.१३	१५.४१	११.५६	३.८५	आहे	काम सुरु
११६१	वाडा	आदिवासी क्षेत्र	दाभोण	न.पा.पु.यो.	सन २००५-०६	१५.०२	१५.०२	१४.२७	१२.२०	२.०७	नाही	काम प्रगतीपथावर
११६२	वाडा	आदिवासी क्षेत्र	अवचितपाडा, सांगेनाणे, तलाईपाडा, कामडिपाडा	न.पा.पु.यो.	सन २००५-०६	४२.४८	४२.४८	४०.३६	३६.३२	४.०४	आहे	काम सुरु
११६३	वाडा	आदिवासी क्षेत्र	आमगाव	न.पा.पु.यो.	सन २००५-०६	१९.३३	१९.३३	१८.३६	१८.३६	०.००	आहे	अंतिम
११६४	वाडा	आदिवासी क्षेत्र	आमगाव म्हणेपाडा	साधी विहिर	सन २००५-०६	२.८९	२.८९	२.७४	२.४७	०.२१	आहे	काम पूर्ण
११६५	वाडा	आदिवासी क्षेत्र	आमगाव आ.न.पा.पु.यो.	साधी विहिर	सन २००५-०६	२.८१	२.८१	२.६७	२.४०	०.२१	आहे	काम पूर्ण
११६६	वाडा	आदिवासी क्षेत्र	आमगाव बरकपाडा	साधी विहिर	सन २००५-०६	२.९०	२.९०	२.७६	२.४८	०.२८	आहे	काम पूर्ण
११६७	वाडा	आदिवासी क्षेत्र	आळने	न.पा.पु.यो.	सन २००५-०६	३२.७९	३२.७९	३१.१५	२८.०३	३.११	आहे	काम सुरु
११६८	वाडा	आदिवासी क्षेत्र	अंभई	न.पा.पु.यो.	सन २००५-०६	२०.१६	२०.१६	१९.१५	१५.९०	३.२५	आहे	काम पूर्ण
११६९	वाडा	आदिवासी क्षेत्र	वरई (खु)	न.पा.पु.यो.	सन २००५-०६	१३.९८	१३.९८	१३.२९	९.९६	३.३२	आहे	काम सुरु
११७०	वाडा	आदिवासी क्षेत्र	वरसाळे सागपाडा	साधी विहिर	सन २००५-०६	२.५५	२.५५	२.४२	२.४२	०.००	आहे	अंतिम

१	२	३	४	५	६	७	८	९	१०	११	१२	
११७१	वाडा	आदिवासी क्षेत्र	वरसाळ पावठाण	साधी विहिर्	सन २००५-०६	३.०४	३.०४	२.८९	२.८९	०.००	आहे	अंतिम
११७२	वाडा	आदिवासी क्षेत्र	वडवली कोकणीपाडा	साधी विहिर्	सन २००५-०६	३.०४	३.०४	२.८९	२.८९	०.००	आहे	पाणी पुरवठा सुरु
११७३	वाडा	आदिवासी क्षेत्र	वरसाळ टाकुरपाडा	साधी विहिर्	सन २००५-०६	३.१३	३.१३	२.९७	२.९७	०.००	आहे	अंतिम
११७४	वाडा	आदिवासी क्षेत्र	सुपोडे शीपाव गाटा	साधी विहिर्	सन २००५-०६	२.८०	२.८०	२.६६	२.६६	०.१४	आहे	पाणी पुरवठा सुरु
११७५	वाडा	आदिवासी क्षेत्र	सापने (ग्यु)	न.पा.पु.यो.	सन २००५-०६	३३.७३	३३.७३	३२.०४	३२.०४	१.६९	आहे	पाणी पुरवठा सुरु
११७६	वाडा	आदिवासी क्षेत्र	बालिवली आवटेपाडा	साधी विहिर्	सन २००५-०६	३.०३	३.०३	२.८८	२.८८	०.१५	आहे	काम पूर्ण
११७७	वाडा	आदिवासी क्षेत्र	सुपोडे माळिपाडा	साधी विहिर्	सन २००५-०६	२.९५	२.९५	२.८०	२.८०	०.१५	आहे	पाणी पुरवठा सुरु
११७८	वाडा	आदिवासी क्षेत्र	सावरखाट मटपाटा	साधी विहिर्	सन २००५-०६	२.८७	२.८७	२.७३	२.७३	०.१४	आहे	पाणी पुरवठा सुरु
११७९	वाडा	आदिवासी क्षेत्र	सोनशीव अर्वाचतपाडा	साधी विहिर्	सन २००५-०६	३.०५	३.०५	२.८९	२.८९	०.१६	आहे	काम पूर्ण
११८०	वाडा	आदिवासी क्षेत्र	उज्जैनी घायपातपाडा	साधी विहिर्	सन २००५-०६	२.४६	२.४६	२.३४	२.३४	०.१२	आहे	अंतिम
११८१	वाडा	आदिवासी क्षेत्र	सोनशीव काळ्हेकर पाडा वसवतपाडा	साधी विहिर्	सन २००५-०६	३.०५	३.०५	२.८९	२.८९	०.१६	आहे	काम पूर्ण
११८२	वाडा	आदिवासी क्षेत्र	उज्जैनी वळवीपाडा	साधी विहिर्	सन २००५-०६	३.०८	३.०८	२.९२	२.९२	०.१६	आहे	अंतिम
११८३	वाडा	आदिवासी क्षेत्र	उज्जैनी माखरशेत	साधी विहिर्	सन २००५-०६	२.९१	२.९१	२.७७	२.७७	०.१४	आहे	अंतिम
११८४	वाडा	आदिवासी क्षेत्र	उज्जैनी गावठाण	साधी विहिर्	सन २००५-०६	३.००	३.००	२.८५	२.८५	०.१५	आहे	अंतिम
११८५	वाडा	आदिवासी क्षेत्र	सोनशीव तुंबळापाडा	साधी विहिर्	सन २००५-०६	३.०३	३.०३	२.८७	२.८७	०.१६	आहे	काम पूर्ण
११८६	वाडा	आदिवासी क्षेत्र	पाली	न.पा.पु.यो.	सन २००५-०६	४७.५७	४७.५७	४५.१९	४५.१९	२.३८	आहे	पाणी पुरवठा सुरु
११८७	वाडा	आदिवासी क्षेत्र	पिंपळी	न.पा.पु.यो.	सन २००५-०६	१३.१४	१३.१४	१२.४८	१२.४८	०.६६	आहे	पाणी पुरवठा सुरु
११८८	वाडा	आदिवासी क्षेत्र	गाडा (गिरजपाडा खुराजपाडा)	न.पा.पु.यो.	सन २००५-०६	१५.७४	१५.७४	१४.९६	१४.९६	०.७८	आहे	काम पूर्ण
११८९	वाडा	आदिवासी क्षेत्र	मांडा केळीचापाडा	न.पा.पु.यो.	सन २००५-०६	१३.०८	१३.०८	१२.४२	१२.४२	०.६६	आहे	काम पूर्ण
११९०	वाडा	आदिवासी क्षेत्र	मांगरूड वंगणपाडा	साधी विहिर्	सन २००५-०६	३.१५	३.१५	२.९९	२.९९	०.१६	आहे	पाणी पुरवठा सुरु
११९१	वाडा	आदिवासी क्षेत्र	खुपरी गडगापाडा	न.पा.पु.यो.	सन २००५-०६	१५.१२	१५.१२	१४.३६	१४.३६	०.७६	आहे	पाणी पुरवठा सुरु
११९२	वाडा	आदिवासी क्षेत्र	मांगरूड गावितपाडा	साधी विहिर्	सन २००५-०६	२.७०	२.७०	२.५७	२.५७	०.१३	आहे	पाणी पुरवठा सुरु
११९३	वाडा	आदिवासी क्षेत्र	मांगरूड	न.पा.पु.यो.	सन २००५-०६	१६.७५	१६.७५	१५.९२	१५.९२	०.८३	आहे	पाणी पुरवठा सुरु
११९४	वाडा	आदिवासी क्षेत्र	गुर्हा	न.पा.पु.यो.	सन २००५-०६	३१.३५	३१.३५	२९.७८	२९.७८	१.५७	आहे	पाणी पुरवठा सुरु
११९५	वाडा	आदिवासी क्षेत्र	मांगरूड उंबरपाडा	साधी विहिर्	सन २००५-०६	३.०५	३.०५	२.९०	२.९०	०.१५	आहे	पाणी पुरवठा सुरु
११९६	वाडा	आदिवासी क्षेत्र	शेल्टे डोकेंफोडपाडा	साधी विहिर्	सन २००५-०६	२.७७	२.७७	२.६३	२.६३	०.१४	आहे	पाणी पुरवठा सुरु
११९७	वाडा	आदिवासी क्षेत्र	गुहीर टेपरी पाडा	साधी विहिर्	सन २००५-०६	२.८४	२.८४	२.७०	२.७०	०.१४	आहे	पाणी पुरवठा सुरु

१	२	३	४	५	६	७	८	९	१०	११	१२	
११९८	वाडा	आदिवासी क्षेत्र	सुधीर जाधव पाडा	साथी विहिर	सन २००५-०६	२.८३	२.८३	२.६९	२.४२	०.२७	आहे	पाणी पुरवठा सुरु
११९९	वाडा	आदिवासी क्षेत्र	दाढरे	न.पा.पु.यो.	सन २००५-०६	१५.१९	१५.१९	१४.४३	१३.०३	१.४०	आहे	पाणी पुरवठा सुरु
१२००	वाडा	आदिवासी क्षेत्र	झाडखेरे	न.पा.पु.यो.	सन २००५-०६	१२.६७	१२.६७	१२.०३	९.०३	३.०४	आहे	पाणी पुरवठा सुरु
१२०१	वाडा	आदिवासी क्षेत्र	गालतरे कोंचीचा पाडा	साथी विहिर	सन २००५-०६	२.९०	२.९०	२.७६	२.४८	०.२८	आहे	पाणी पुरवठा सुरु
१२०२	वाडा	आदिवासी क्षेत्र	दुसे खाजूणोपाडा	न.पा.पु.यो.	सन २००५-०६	२१.१५	२१.१५	२०.०९	१८.०८	२.०१	आहे	काम पूर्ण
१२०३	वाडा	आदिवासी क्षेत्र	गोराड	न.पा.पु.यो.	सन २००५-०६	१९.८३	१९.८३	१८.८४	१६.९६	१.८८	नाही	काम प्रगतीपथावर
१२०४	वाडा	आदिवासी क्षेत्र	गाळे चौरेपाडा	साथी विहिर	सन २००५-०६	३.११	३.११	२.९५	२.६६	०.३०	आहे	काम पूर्ण
१२०५	वाडा	आदिवासी क्षेत्र	गाळे खगडपाडा	साथी विहिर	सन २००५-०६	३.११	३.११	२.९५	२.६६	०.३०	आहे	काम पूर्ण
१२०६	वाडा	आदिवासी क्षेत्र	बिलघर धागडणपाडा	साथी विहिर	सन २००५-०६	३.०८	३.०४	२.८९	२.६०	०.२९	आहे	पाणी पुरवठा सुरु
१२०७	वाडा	आदिवासी क्षेत्र	गाळे कवटेपाडा	साथी विहिर	सन २००६-०७	३.४५	३.४५	३.२८	३.२८	०.००	आहे	अंतिम
१२०८	वाडा	आदिवासी क्षेत्र	गाळाचा पाडा (गामगाव)	न.पा.पु.यो.	सन २००५-०६	१०.८१	१०.८१	१०.२७	९.७५	०.५२	आहे	पाणी पुरवठा सुरु
१२०९	वाडा	आदिवासी क्षेत्र	कनपरी कोल्हेकरपाडा	साथी विहिर	सन २००५-०६	३.०४	३.०४	२.८९	२.६०	०.२९	आहे	पाणी पुरवठा सुरु
१२१०	वाडा	वर्धित वेग कार्यक्रम	दहीवली कुंभीस्ते खरपडेपाडा	साथी विहिर	सन २००६-०७	३.४५	३.४५	३.११	२.४६	०.६५	आहे	पाणी पुरवठा सुरु
१२११	वाडा	वर्धित वेग कार्यक्रम	दहीवली कुंभीस्ते मलावरकरपाडा	साथी विहिर	सन २००६-०७	३.१३	३.१३	२.९७	२.९७	०.००	आहे	अंतिम
१२१२	वाडा	वर्धित वेग कार्यक्रम	आमगाव खिंडीचापाडा	साथी विहिर	सन २००६-०७	३.५८	३.५८	३.२२	२.५५	०.६७	आहे	पाणी पुरवठा सुरु
१२१३	वाडा	वर्धित वेग कार्यक्रम	आलमान,मोकाशीपाडा	न.पा.पु.यो.	सन २००७-०८	२३.९३	२३.९३	२१.५४	१८.१८	३.३६	आहे	पाणी पुरवठा सुरु
१२१४	वाडा	वर्धित वेग कार्यक्रम	जामघर लखमापूर, ठाकरेपाडा, आदिवासीपाडा, शिपाईपाडा,मोकाशीपाडा, गोरडणपाडा	न.पा.पु.यो.	सन २००७-०८	३२.८१	३२.८१	३१.१७	२२.१५	९.०२	आहे	पाणी पुरवठा सुरु
१२१५	वाडा	वर्धित वेग कार्यक्रम	जोगारीपाडा (मानिवली)	साथी विहिर	सन २००८-०९	४.५२	४.५२	४.३०	४.३०	०.००	आहे	अंतिम
१२१६	वाडा	वर्धित वेग कार्यक्रम	जाळे गाधिलपाडा	साथी विहिर	सन २००६-०७	३.५९	३.५९	३.४१	३.४१	०.००	नाही	अंतिम
१२१७	वाडा	वर्धित वेग कार्यक्रम	बरसाळे बंगडपाडा	साथी विहिर	सन २००८-०९	३.९३	३.९३	३.७४	३.७४	०.००	आहे	अंतिम
१२१८	वाडा	वर्धित वेग कार्यक्रम	बुधरपाडा (मानिवली)	साथी विहिर	सन २००८-०९	४.७३	४.७३	४.०९	४.४९	०.००	आहे	अंतिम
१२१९	वाडा	वर्धित वेग कार्यक्रम	केळठण	न.पा.पु.यो.	सन २००६-०७	७२.००	७२.००	६८.४०	५४.९७	१३.४२	आहे	पाणी पुरवठा सुरु
१२२०	वाडा	वर्धित वेग कार्यक्रम	नडगेपाडा मानिवली	साथी विहिर	सन २००८-०९	४.२९	४.२९	४.०७	४.०८	०.००	आहे	अंतिम
१२२१	वाडा	वर्धित वेग कार्यक्रम	धिडेपाडा मानिवली	साथी विहिर	सन २००८-०९	४.४२	४.४२	४.२०	४.२०	०.००	आहे	अंतिम

१	२	३	४	५	६	७	८	९	१०	११	१२	
१२२२	वाडा	वर्धित वेग कार्यक्रम	माळीपाडा (द.क.फोस)	साधी विहिर	सन २००७-०९	४.५९	४.५९	४.१३	३.१०	१.०३	आहे	पाणी पुरवठा सुरु
१२२३	वाडा	वर्धित वेग कार्यक्रम	गावळ	न.पा.पु.यो.	सन २००६-०७	२९.६७	२९.६७	२९.७०	२६.७०	०.००	आहे	अंतिम
१२२४	वाडा	वर्धित वेग कार्यक्रम	चाळळ चिकणपाडा	साधी विहिर	सन २००८-०९	४.३५	४.३५	४.२३	२.९३	१.२०	आहे	पाणी पुरवठा सुरु
१२२५	वाडा	वर्धित वेग कार्यक्रम	भारगाव चिचपाडा	न.पा.पु.यो.	सन २००६-०७	३०.०२	३०.०२	३०.५२	२५.६६	२.८५	आहे	अपहार व FIR
१२२६	वाडा	वर्धित वेग कार्यक्रम	शिवाचापाडा (मांडा) वावेघर	साधी विहिर	सन २००८-०९	४.६१	४.६१	४.१५	४.१६	०.००	आहे	अंतिम
१२२७	वाडा	वर्धित वेग कार्यक्रम	विहे गावठाण (उजेंनी)	साधी विहिर	सन २००८-०९	७.०७	७.०७	६.७१	६.७१	०.००	आहे	अंतिम
१२२८	वाडा	वर्धित वेग कार्यक्रम	चिळकोस, भुदानपाडा, मोज	साधी विहिर	सन २००८-०९	४.५९	४.५९	४.१३	३.१०	१.०३	आहे	पाणी पुरवठा सुरु
१२२९	वाडा	वर्धित वेग कार्यक्रम	बुधेपाडा (पिंपरोली)	साधी विहिर	सन २००८-०९	४.६५	४.६५	४.४१	३.२३	१.१९	आहे	पाणी पुरवठा सुरु
१२३०	वाडा	वर्धित वेग कार्यक्रम	चिळकोस, गिंदेपाडा, मोज	साधी विहिर	सन २००८-०९	४.४९	४.४९	४.०४	४.०४	०.००	आहे	अंतिम
१२३१	वाडा	वर्धित वेग कार्यक्रम	ठाकरपाडा (चिलकोस)	साधी विहिर	सन २००८-०९	४.५९	४.५९	४.३६	१.९१	२.१५	आहे	पाणी पुरवठा सुरु
१२३२	वाडा	वर्धित वेग कार्यक्रम	कळमखाड	न.पा.पु.यो.	सन २००६-०७	१६.९०	१६.९०	१६.०६	१२.०६	४.०९	आहे	पाणी पुरवठा सुरु
१२३३	वाडा	वर्धित वेग कार्यक्रम	मांडा गरतपाडा	साधी विहिर	सन २००८-०९	४.७१	४.७१	४.४७	४.४७	०.००	आहे	अंतिम
१२३४	वाडा	महाजल कार्यक्रम	वरसाळे - काटीचापाडा	न.पा.पु.यो.	सन २००६-०७	२२.३२	२२.३२	२१.२०	२१.२०	०.००	आहे	अंतिम
१२३५	वाडा	महाजल कार्यक्रम	मानाशिव गाळे कोळेकरपाडा	साधी विहिर	सन २००६-०७	३.११	३.११	२.९५	२.९५	०.००	आहे	अंतिम
१२३६	वाडा	महाजल कार्यक्रम	साग, भाकरीपाडा, दिवलेपाडा	न.पा.पु.यो.	सन २००८-०९	४९.८०	४९.८०	४४.८२	३५.४८	९.३४	आहे	पाणी पुरवठा सुरु
१२३७	वाडा	महाजल कार्यक्रम	मांडवा वालशेतपाडा	न.पा.पु.यो.	सन २००६-०७	४१.२४	४१.२४	३७.११	३७.११	०.००	आहे	अंतिम
१२३८	वाडा	महाजल कार्यक्रम	शिडपाडा, गाळ	साधी विहिर	सन २००८-०९	५.४०	५.४०	५.१३	५.१३	०.००	आहे	अंतिम
१२३९	वाडा	महाजल कार्यक्रम	गुठीर अशांक दळवीपाडा	साधी विहिर	सन २००६-०७	३.४२	३.४२	३.२५	३.२५	०.००	आहे	अंतिम
१२४०	वाडा	महाजल कार्यक्रम	गुंज खटाणपाडा	साधी विहिर	सन २००६-०७	३.३०	३.३०	२.९७	२.९७	०.००	आहे	अंतिम
१२४१	वाडा	महाजल कार्यक्रम	राहे	न.पा.पु.यो.	सन २००६-०७	३५.७७	३५.७७	३३.९८	२५.४९	८.५०	आहे	पाणी पुरवठा सुरु
१२४२	वाडा	महाजल कार्यक्रम	लहांगेपाडा (दहीवली) कुमिरसे	साधी विहिर	सन २००६-०७	३.४०	३.४०	३.२३	३.२३	०.००	आहे	अंतिम
१२४३	वाडा	महाजल कार्यक्रम	गाळे, सांनशिव	साधी विहिर	सन २००८-०९	५.३६	५.३६	५.१०	५.०९	०.००	आहे	अंतिम
१२४४	वाडा	महाजल कार्यक्रम	तुर्गे शिंदेपाडा	साधी विहिर	सन २००६-०७	३.२२	३.२२	३.०६	२.३०	०.७६	आहे	पाणी पुरवठा सुरु
१२४५	वाडा	महाजल कार्यक्रम	चिळकोस अर्चितापाडा	न.पा.पु.यो.	सन २००७-०८	१९.७९	१९.८०	१८.८१	१८.८१	०.००	आहे	अंतिम
१२४६	वाडा	आदिवासी क्षेत्र	कळभं, जोशीपाडा	साधी विहिर	सन २००७-०८	४.६८	४.६८	४.४५	४.४५	०.००	आहे	अंतिम
१२४७	वाडा	आदिवासी क्षेत्र	हाडळपाडा, खेरअंबीवली	साधी विहिर	सन २००७-०८	४.७५	४.७५	४.५१	३.३८	१.१३	आहे	पाणी पुरवठा सुरु
१२४८	वाडा	वर्धित वेग कार्यक्रम	उज्जेनी सातरोडे	साधी विहिर	सन २००८-०९	३.२७	३.२७	२.९४	१.४०	१.५४	आहे	पाणी पुरवठा सुरु
१२४९	वाडा	वर्धित वेग कार्यक्रम	उज्जेनी भोकरपाडा	साधी विहिर	सन २००८-०९	४.३९	४.३९	४.१७	४.१७	०.००	आहे	अंतिम

१	२	३	४	५	६	७	८	९	१०	११	१२	
१२५०	वाडा	वर्धित वेग कार्यक्रम	परळी विंगळपाडा	साथी विहिर	सन २००८-०९	४.५२	४.५२	४.२९	४.२९	०.००	ना	अंतिम
१२५१	वाडा	वर्धित वेग कार्यक्रम	परळी बंगालपाडा	साथी विहिर	सन २००८-०९	४.७५	४.७५	४.५१	४.५१	०.००	नाहे	अंतिम
१२५२	वाडा	वर्धित वेग कार्यक्रम	पारटे	न.पा.पु.यो.	सन २००८-०९	२३.०१	२३.०१	२१.८६	२१.८६	१.१५	आहे	पाणी पुरवठा सुरु
१२५३	वाडा	वर्धित वेग कार्यक्रम	मोरपाडा-१,२,३, बुढेपाडा, बरखंडेपाडा, भगतपाडा, लोखलपाडा	न.पा.पु.यो.	सन २००७-०८	२२.२९	२२.२९	२१.१८	२१.१८	१.११	नाही	काम प्रगतीपत्रावर
१२५४	वाडा	वर्धित वेग कार्यक्रम	मांडा चगेमानपाडा	साथी विहिर	सन २००८-०९	४.६८	४.६८	४.४४	४.४४	०.००	आहे	अंतिम
१२५५	वाडा	वर्धित वेग कार्यक्रम	मांगरूळ फणसपाडा	साथी विहिर	सन २००८-०९	४.३७	४.३७	४.१५	४.१५	०.००	आहे	अंतिम
१२५६	वाडा	वर्धित वेग कार्यक्रम	मांगरूळ मुतवपाडा	साथी विहिर	सन २००८-०९	४.२९	४.२९	४.०८	४.०८	०.००	आहे	अंतिम
१२५७	वाडा	वर्धित वेग कार्यक्रम	शेले घातलपाडा	साथी विहिर	सन २००८-०९	४.३६	४.३६	३.९२	३.९२	०.००	आहे	अंतिम
१२५८	वाडा	वर्धित वेग कार्यक्रम	ऐनशेत पेटराजलीवाडी, कातकरीवाडी, तरेपाडा	न.पा.पु.यो.	सन २००७-०८	३१.७४	३१.७४	३०.१५	३०.१५	१.५९	आहे	पाणी पुरवठा सुरु
१२५९	वाडा	वर्धित वेग कार्यक्रम	डाहे बोचलपाडा	साथी विहिर	सन २००८-०९	४.५७	४.५७	४.३५	४.३५	०.२२	आहे	पाणी पुरवठा सुरु
१२६०	वाडा	वर्धित वेग कार्यक्रम	पिपळास, वळवीपाडा	साथी विहिर	सन २००८-०९	४.३२	४.३२	४.११	४.११	०.००	आहे	अंतिम
१२६१	वाडा	वर्धित वेग कार्यक्रम	चिखले गिरणपाडा	साथी विहिर	सन २००८-०९	४.६७	४.६७	४.४३	४.४३	०.२४	आहे	पाणी पुरवठा सुरु
१२६२	वाडा	वर्धित वेग कार्यक्रम	मिन्नधर बोरीचापाडा	साथी विहिर	सन २००८-०९	४.४९	४.४९	४.२६	४.२६	०.२३	आहे	पाणी पुरवठा सुरु
१२६३	वाडा	वर्धित वेग कार्यक्रम	विनाथर कापरी रावतेपाडा	साथी विहिर	सन २००८-०९	४.६३	४.६३	४.४०	४.४०	०.२३	आहे	पाणी पुरवठा सुरु
१२६४	वाडा	वर्धित वेग कार्यक्रम	निंबीवली, केलठण	न.पा.पु.यो.	सन २००८-०९	२२.००	२२.००	२०.९०	२०.९०	१.१०	आहे	पाणी पुरवठा सुरु
१२६५	वाडा	वर्धित वेग कार्यक्रम	धापड विग्नेपाडा	साथी विहिर	सन २००८-०९	४.१२	४.१२	३.९२	३.९२	०.००	आहे	अंतिम
१२६६	वाडा	वर्धित वेग कार्यक्रम	आंबेपाडा (गारगाव) टोपलेपाडा	न.पा.पु.यो.	सन २००७-०८	२३.१८	२३.१८	२२.०२	२२.०२	१.१६	नाही	अपहार व FIR
१२६७	वाडा	वर्धित वेग कार्यक्रम	मांगरूळ बोरीचापाडा	साथी विहिर	सन २००८-०९	४.२७	४.२७	४.०६	४.०६	०.००	आहे	अंतिम
१२६८	वाडा	वर्धित वेग कार्यक्रम	मांगरूळ जोब्याचापाडा	साथी विहिर	सन २००८-०९	४.३६	४.३६	४.१४	४.१४	०.००	आहे	अंतिम
१२६९	वाडा	वर्धित वेग कार्यक्रम	आखाडा पांजवण	साथी विहिर	सन २००८-०९	४.९६	४.९६	४.७१	४.७१	०.००	आहे	अंतिम
१२७०	वाडा	वर्धित वेग कार्यक्रम	आखाडा-या प्रतापवडि	साथी विहिर	सन २००७-०८	४.७२	४.७२	४.४८	४.४८	०.००	आहे	अंतिम
१२७१	वाडा	वर्धित वेग कार्यक्रम	आखाडा-गणगाव	साथी विहिर	सन २००७-०८	४.७३	४.७३	४.४९	४.४९	०.००	आहे	अंतिम
१२७२	वाडा	वर्धित वेग कार्यक्रम	आखाडा-भगतपाडा	साथी विहिर	सन २००७-०८	४.७३	४.७३	४.५०	४.५०	०.००	आहे	अंतिम
१२७३	वाडा	वर्धित वेग कार्यक्रम	जामधर मार्गेपाडा	साथी विहिर	सन २००८-०९	४.७५	४.७५	४.५१	४.५१	०.२४	आहे	पाणी पुरवठा सुरु

१	२	३	४	५	६	७	८	९	१०	११	१२	
१२७४	वाडा	वर्धित वेग कार्यक्रम	वरसाळे- उंबरपाडा (उमदथाचापाडा)	साथी विहिर	सन २००७-०९	३.६३	३.६३	३.४५	३.४५	०.००	आहे	अंतिम
१२७५	वाडा	वर्धित वेग कार्यक्रम	वरसाळे- मोहपाडा, पाटीलपाडा, उंबरपाडा	न.पा.पु.यो.	सन २००७-०८	३०.३३	३०.३३	२८.८१	२८.८१	०.००	आहे	अंतिम
१२७६	वाडा	वर्धित वेग कार्यक्रम	वरसाळे- चारणवाडी, पुराणपाडा	न.पा.पु.यो.	सन २००७-०८	२४.५८	२४.५८	२३.३५	२३.३५	३.९९	नाही	काम प्रगतीपथावर
१२७७	वाडा	वर्धित वेग कार्यक्रम	भावेघर - चारहीपाडा, पाटीलपाडा, घातवरीपाडा,	न.पा.पु.यो.	सन २००७-०८	१९.६७	१९.६७	१८.६९	१४.०२	४.६७	आहे	पाणी पुरवठा सुरु
१२७८	वाडा	वर्धित वेग कार्यक्रम	दुधावली-वारलीपाडा	न.पा.पु.यो.	सन २००७-०८	१६.६४	१६.६४	१५.८१	११.८६	३.९५	नाही	काम प्रगतीपथावर
१२७९	वाडा	वर्धित वेग कार्यक्रम	ब्राम्हणगाव विजुपाडा, केढाळेपाडा	न.पा.पु.यो.	सन २००८-०९	२७.२६	२७.२६	२५.९०	१८.४०	७.५०	आहे	पाणी पुरवठा सुरु
१२८०	वाडा	वर्धित वेग कार्यक्रम	वरसाळ वारशेती	साथी विहिर	सन २००७-०८	३.४४	३.४४	३.२७	३.२७	०.००	आहे	अंतिम
१२८१	वाडा	वर्धित वेग कार्यक्रम	हारसाळ, दधीचापाडा, तडवीपाडा, खडकेपाडा, कोरडेपाडा, शाळेचापाडा	न.पा.पु.यो.	सन २००७-०८	३६.१५	३६.१५	३४.३४	३०.९१	३.४३	आहे	पाणी पुरवठा सुरु
१२८२	वाडा	वर्धित वेग कार्यक्रम	सरसओहोळ, शिळ	न.पा.पु.यो.	सन २००७-०८	२४.२०	२४.२०	२१.७८	२१.७८	०.००	आहे	अंतिम
१२८३	वाडा	वर्धित वेग कार्यक्रम	सुपोंडे संतपाडा	साथी विहिर	सन २००८-०९	३.१४	३.१४	२.९८	२.९२	०.८६	आहे	पाणी पुरवठा सुरु
१२८४	वाडा	वर्धित वेग कार्यक्रम	सुपोंडे वेखडेपाडा	साथी विहिर	सन २००८-०९	४.५५	४.५५	४.३३	३.०७	१.२६	आहे	पाणी पुरवठा सुरु
१२८५	वाडा	वर्धित वेग कार्यक्रम	सापने (खु) पागीपाडा	साथी विहिर	सन २००८-०९	४.५७	४.५७	४.३५	४.३५	०.००	आहे	अंतिम
१२८६	वाडा	वर्धित वेग कार्यक्रम	सापने (गु) घाटाळपाडा	साथी विहिर	सन २००८-०९	४.६०	४.६०	४.३७	४.३७	०.००	आहे	अंतिम
१२८७	वाडा	वर्धित वेग कार्यक्रम	सापने (गु) चोथरीपाडा	साथी विहिर	सन २००८-०९	४.३६	४.३६	४.१४	४.१४	०.००	आहे	अंतिम
१२८८	वाडा	वर्धित वेग कार्यक्रम	कुर्ले	न.पा.पु.यो.	सन २००७-०८	२२.१६	२२.१६	२१.०५	२१.०५	०.००	आहे	अंतिम
१२८९	वाडा	वर्धित वेग कार्यक्रम	दहिवली-कुंभरस्ते मुरबीचापाडा	साथी विहिर	सन २००८-०९	४.४९	४.४९	४.०४	४.०४	०.००	आहे	अंतिम
१२९०	वाडा	वर्धित वेग कार्यक्रम	दहिवली-कुंभरस्ते बतरापाडा	साथी विहिर	सन २००८-०९	४.५७	४.५७	४.३५	४.३४	०.००	आहे	अंतिम
१२९१	वाडा	वर्धित वेग कार्यक्रम	पिंजाळ गारगाव	न.पा.पु.यो.	सन २००७-०८	२६.६४	२६.६४	२५.३१	११.३९	१३.९२	नाही	आहार व FIR
१२९२	वाडा	वर्धित वेग कार्यक्रम	वरसाळ - गरापाडा	साथी विहिर	सन २००७-०८	३.४४	३.४४	३.२७	३.२७	०.००	आहे	अंतिम
१२९३	वाडा	वर्धित वेग कार्यक्रम	मांडवा-गवळीपाडा-डावरपाडा	न.पा.पु.यो.	सन २००७-०८	२३.००	२३.००	२१.८५	१५.५३	६.३३	आहे	पाणी पुरवठा सुरु
१२९४	वाडा	वर्धित वेग कार्यक्रम	ढाढरे निहालीपाडा	साथी विहिर	सन २००८-०९	४.५६	४.५६	४.३३	४.३३	०.००	आहे	अंतिम
१२९५	वाडा	वर्धित वेग कार्यक्रम	नार	न.पा.पु.या.	सन २००७-०८	५०.००	५०.००	४७.५०	३३.७५	१३.७५	आहे	काम पूर्ण

१	२	३	४	५	६	७	८	९	१०	११	१२	
१२९६	वाडा	वर्धित वेग कार्यक्रम	मुसरणे-गायकरपाडा, वेताळपाडा, पाटीगाडा, कोन्हेकरपाडा, पाटपाडा	न.पा.पु.यो.	सन २००७-०८	२०.९६	२०.९६	१८.८६	१६.०३	२.८३	आहे	पाणी पुरवठा सुरु
१२९७	वाडा	वर्धित वेग कार्यक्रम	गा-हा मानकुलीपाडा	न.पा.पु.यो.	सन २००८-०९	१७.७४	१७.७४	१६.८५	१२.६४	४.२१	आहे	पाणी पुरवठा सुरु
१२९८	वाडा	वर्धित वेग कार्यक्रम	कंचाड, अस्वलपाडा, भास्तरपाडा, फणसपाडा, ठाकरेपाडा, भगतपाडा, फॉरेस्टपाडा, दापटीपाडा, तापशीपाडा, दत्तनगर.	न.पा.पु.यो.	सन २००७-०८	४५.७७	४५.७७	४३.४८	४३.४८	०.००	आहे	अंतिम
१२९९	वाडा	वर्धित वेग कार्यक्रम	कापरी, पठारेपाडा	साधी विहिर	सन २००८-०९	४.६४	४.६४	४.४१	१.९८	२.४२	आहे	पाणी पुरवठा सुरु
१३००	वाडा	वर्धित वेग कार्यक्रम	कासघर सिरसाड रायतेपाडा	साधी विहिर	सन २००७-०८	४.७५	४.७५	४.५१	४.५१	०.००	आहे	अंतिम
१३०१	वाडा	वर्धित वेग कार्यक्रम	कोनसई कातकरीपाडा, हरिजनवस्ती	न.पा.पु.यो.	सन २००८-०९	३१.९५	३१.९५	३०.३५	२७.३१	३.०४	आहे	पाणी पुरवठा सुरु
१३०२	वाडा	वर्धित वेग कार्यक्रम	कळंभे, निशेत (पठारेपाडा)	साधी विहिर	सन २००८-०९	४.६८	४.६८	४.४५	४.४५	०.००	आहे	अंतिम
१३०३	वाडा	वर्धित वेग कार्यक्रम	कळंभे, निशेत (पठारेपाडा)	साधी विहिर	सन २००८-०९	३.६७	३.६७	३.४९	३.४९	०.००	आहे	अंतिम
१३०४	वाडा	वर्धित वेग कार्यक्रम	परळी	न.पा.पु.यो.	सन २०११-१२	३६.५७	३६.५७	३४.७४	२०.८४	१५.९०	आहे	पाणी पुरवठा सुरु
१३०५	वाडा	वर्धित वेग कार्यक्रम	कोलीम सरोवर	न.पा.पु.यो.	सन २०१२-१३	३०.०५	३०.०५	२८.५४	१७.१३	११.४२	नाही	काम प्रगतीपथावर
१३०६	वाडा	वर्धित वेग कार्यक्रम	शेठे हडळपाडा	साधी विहिर	सन २०१२-१३	७.५३	७.५३	७.१६	६.३८	०.७८	आहे	पाणी पुरवठा सुरु
१३०७	वाडा	वर्धित वेग कार्यक्रम	पीक	न.पा.पु.यो.	सन २०१२-१३	१५.७६	१५.७६	१४.९७	४.२५	१०.७१	नाही	काम प्रगतीपथावर
१३०८	वाडा	वर्धित वेग कार्यक्रम	शेठे ककातकरीपाडा	साधी विहिर	सन २०१२-१३	७.०२	७.०२	६.६७	६.००	०.६७	आहे	पाणी पुरवठा सुरु
१३०९	वाडा	वर्धित वेग कार्यक्रम	देवगाव तिळगाव	न.पा.पु.यो.	सन २०११-१२	३५.५६	३५.५६	३३.७८	३०.४०	३.३८	नाही	काम प्रगतीपथावर
१३१०	वाडा	महाजल कार्यक्रम	सासणे पाणीपाडा नडणेपाडा	न.पा.पु.यो.	सन २०१२-१३	०.००	७.५३	७.१६	६.१३	१.०३	नाही	काम प्रगतीपथावर
१३११	वाडा	महाजल कार्यक्रम	बिलघर वांगडणपाडा	न.पा.पु.यो.	सन २०१२-१३	०.००	४३.८१	४१.६१	२३.६५	१७.९६	नाही	काम प्रगतीपथावर
१३१२	वाडा	महाजल कार्यक्रम	कुलयु धिंडेपाडा	न.पा.पु.यो.	सन २०१२-१३	०.००	६.४४	६.१२	१.७४	४.३८	नाही	काम प्रगतीपथावर
१३१३	वाडा	बिगर आदिवासी क्षेत्र	कळंभे निशेतपाडा	न.पा.पु.यो.	सन २०१२-१३	०.००	४३.२४	४१.०८	१२.३२	२८.७५	नाही	काम प्रगतीपथावर
१३१४	वाडा	महाजल कार्यक्रम	पाटीलपाडा पीग	साधी विहिर	सन २०१२-१३	०.००	७.३२	६.९५	२.०८	४.८६	नाही	पाणी पुरवठा सुरु
१३१५	वाडा	बिगर आदिवासी क्षेत्र	उसर मोहट्याचा पाडा	न.पा.पु.यो.	सन २०१२-१३	०.००	१५.०५	१४.३०	४.०६	१०.२४	नाही	काम प्रगतीपथावर

१	२	३	४	५	६	७	८	९	१०	११	१२	
१३१६	वाडा	विद्यार्थी आदिवासी क्षेत्र	गोरापूर	न.पा.पु.यो.	सन २०१२-१३	०.००	४९.८७	४९.३८	१४.२१	३३.१६	नाही	काम प्रगतीपथावर
१३१७	वाडा	विद्यार्थी आदिवासी क्षेत्र	गावण्ड गावठाण	न.पा.पु.यो.	सन २०१२-१३	०.००	४९.९१	४९.३२	१३.४८	३९.४८	नाही	काम प्रगतीपथावर
१३१८	वाडा	विद्यार्थी आदिवासी क्षेत्र	गावण्ड गावठाण	न.पा.पु.यो.	सन २०१२-१३	०.००	२९.४१	१७.९४	७.९४	२०.००	नाही	काम प्रगतीपथावर
१३१९	वाडा	विद्यार्थी आदिवासी क्षेत्र	गावण्ड गावठाण	न.पा.पु.यो.	सन २०१२-१३	०.००	२१.९१	२०.८१	५.९२	१६.९०	नाही	काम प्रगतीपथावर
१३२०	वाडा	विद्यार्थी आदिवासी क्षेत्र	पाचघर ताडमाळ	साधी विहिर	सन २०१२-१३	०.००	७.३२	६.९५	२.०८	४.८६	नाही	काम प्रगतीपथावर
१३२१	वाडा	विद्यार्थी आदिवासी क्षेत्र	आखडा वडयली घोंडीचापाडा	साधी विहिर	सन २०१२-१३	०.००	७.३२	६.९५	२.०८	४.८६	नाही	काम प्रगतीपथावर
१३२२	वाडा	विद्यार्थी आदिवासी क्षेत्र	पाचघर ताडमाळ	न.पा.पु.यो.	सन २०१२-१३	०.००	१४.३७	१३.९५	४.१०	९.५६	नाही	काम प्रगतीपथावर
१३२३	वाडा	विद्यार्थी आदिवासी क्षेत्र	अंबिटघर बायली	न.पा.पु.यो.	सन २०१२-१३	०.००	३९.८९	३०.३०	९.०९	२१.२१	नाही	काम प्रगतीपथावर
१३२४	वाडा	विद्यार्थी आदिवासी क्षेत्र	अंबिटघर गावठाण	न.पा.पु.यो.	सन २०१२-१३	०.००	८.४४	८.०१	२.४०	५.६१	नाही	काम प्रगतीपथावर
१३२५	वाडा	विद्यार्थी आदिवासी क्षेत्र	अंबिटघर फळसपाडा	न.पा.पु.यो.	सन २०१२-१३	०.००	१३.९७	१३.२८	३.९८	९.०९	नाही	काम प्रगतीपथावर
१३२६	वाडा	विद्यार्थी आदिवासी क्षेत्र	अंबिटघर गाठेपाडा	न.पा.पु.यो.	सन २०१२-१३	०.००	२२.१६	२१.०६	६.३२	१४.७४	नाही	काम प्रगतीपथावर
१३२७	वाडा	विद्यार्थी आदिवासी क्षेत्र	उसर गावठाण	न.पा.पु.यो.	सन २०१२-१३	०.००	१८.९७	१८.०२	५.४१	१२.६५	नाही	काम प्रगतीपथावर
१३२८	वाडा	विद्यार्थी आदिवासी क्षेत्र	वसुपूरी वु आंबडे चाफवाचापाडा	न.पा.पु.यो.	सन २०१२-१३	०.००	९.८९	९.३९	२.६७	६.७२	नाही	काम प्रगतीपथावर
१३२९	वाडा	विद्यार्थी आदिवासी क्षेत्र	जाळे गावठाण	न.पा.पु.यो.	सन २०१२-१३	०.००	१६.९१	१६.०६	४.८२	११.२४	नाही	काम प्रगतीपथावर
१३३०	वाडा	विद्यार्थी आदिवासी क्षेत्र	उमरोठे	न.पा.पु.यो.	सन २०१३-१४	०.००	४६.२४	४६.७७	०.००	४६.७७	नाही	काम सुरु नाही
१३३१	वाडा	महाजल कार्यक्रम	गालेस वन रुपीपाडा	साधी विहिर	सन २०१३-१४	०.००	८.१४	७.७४	२.३२	५.४२	नाही	काम प्रगतीपथावर
१३३२	वाडा	महाजल कार्यक्रम	वसुपूरी डुंबीचापाडा	साधी विहिर	सन २०१३-१४	०.००	६.८१	६.४७	१.९४	४.५३	नाही	काम प्रगतीपथावर
१३३३	वाडा	महाजल कार्यक्रम	गालेस वन रुपीपाडा	साधी विहिर	सन २०१३-१४	०.००	६.८१	६.४७	१.९४	४.५३	नाही	काम प्रगतीपथावर
१३३४	वाडा	विद्यार्थी आदिवासी क्षेत्र	सासने पगीपाडा नडगपाडा	साधी विहिर	सन २०१२-१३	०.००	७.५३	७.१६	२.१५	५.०९	आहे	पाणी पुरवठा सुरु
१३३५	वाडा	आदिवासी क्षेत्र	मांगरूळ सुनकपाडा	न.पा.पु.यो.	सन २०१२-१३	०.००	२४.५२	२३.३०	०.००	२३.३०	नाही	काम सुरु नाही
१३३६	वाडा	आदिवासी क्षेत्र	अंबिटघर मनाचापाडा	न.पा.पु.यो.	सन २०१२-१३	०.००	१०.०७	९.५७	२.८७	६.७०	नाही	काम प्रगतीपथावर
१३३७	वाडा	आदिवासी क्षेत्र	उसर गावठाण	न.पा.पु.यो.	सन २०१२-१३	०.००	१९.१७	१८.२१	५.४६	१३.७५	नाही	काम प्रगतीपथावर
१३३८	वाडा	आदिवासी क्षेत्र	कुसुम गावठाण	न.पा.पु.यो.	सन २०१२-१३	०.००	१५.९५	१५.१५	०.००	१५.१५	नाही	काम सुरु नाही
१३३९	वाडा	आदिवासी क्षेत्र	ओस गावठाण (सासने वन रुपीपाडा)	न.पा.पु.यो.	सन २०१२-१३	०.००	११.८०	११.२१	०.००	११.२१	आहे	पाणी पुरवठा सुरु
१३४०	वाडा	आदिवासी क्षेत्र	पाचघर (सासने वन रुपीपाडा)	न.पा.पु.यो.	सन २०१२-१३	०.००	१४.३७	१३.६५	०.००	१३.६५	नाही	काम प्रगतीपथावर
१३४०	१३४०	१३४०	१३४०	१३४०	१३४०	१३४०	२५७२३.४७	२४०१४.८९	१५१२७.०४	८८८७.७६	१३४०	१३४०

S R No	District	MPL DPL											MPL											MPL										
		SC	ST	Other	Total APL	SC	ST	Small & Marginal Farmers	Others	Women Headed	Total APL eligible for Incentive (6 to 11)	Others	Total MPL	SC	ST	Others	Total APL	SC	ST	Small & Marginal Farmers	Others	Women Headed	Total APL eligible for Incentive (6 to 11)	Others										
		2	3	4	5 (6+7+8+9+10+11)	6	7	8	9	10	11	12	13	14 (15+16+17)	15	16	17	18 (19+20+21+22+23+24)	19	20	21	22	23	24	25	26								
1	GADCHIROLI	6214	927	3217	2072	6526	734	2262	1661	458	50	353	5527	999	1120	159	569	292	847	71	289	302	73	9	41	427	26							
2	Nashik	Peth	240		240		208		179	8	18		11	208	0	124	0	118	0	118	0	0	0	0	0	118	0							
3		Surgana	576		576		267		250		17			267	0	559	0	559	0	142	0	143	0	0	0	0	143	0						
4		Kalwan	371	9	310	52	638	15	576	9	9	2	19	624	14	167		270	1	117	10	4	1	0	0	0	163	0						
5		Dindori	295	46	406	27	374	14	33	121	50	3	26	298	26	116		82																
6		Trimbak	177	14	128	25	441	23	228	103	1	1	10	195	44	71		177																
7		Nashik	322	73	255	114	596	194	761	222	39	2	95	271	115	482	12	229	111	741	77	149	272	52	2	59	411	128						
8		Juglan	254	27	123	105	758	55	194	285	36	1	54	625	113	84		157																
9		Trimbak	123	9	114	0	263	28	126	53	2	0	11	220	43	99		129																
10		Deola	298	28	168	94	799	12	72	378	140	2	51	655	144	60		224																
		Nashik	2958	392	2319	447	4876	276	1687	1345	240	12	295	4113	712	1008		224																
11	Sakri	2271	28	1261	980	1203	15	1988	71	28	3	94	2299	98	188	8	98	82	295	1	158	41	18	0	1	194	11							
12	Shirpur	1986	22	249	1715	2371	179	786	467	440	9	126	2198	172	192	7	4	179	224	13	58	123	22	0	2	218	16							
	Dhule	4257	52	1319	1895	4674	185	2774	598	979	12	220	4407	267	380	13	194	261	439	17	108	164	48	1	1	422	27							
13	Chandrapur	Korsana	263	17	158	88	844	33	207	260	152	1	2	658	186	117	8	68	49	242	17	125	114	72	0	0	328	16						
14	Iwati	1082	248	331	482	1403	236	435	179	151	10	78	1872	231	176	66	86	24	49	13	17	12	2	0	0	46	3							
	Chandrapur	1345	295	489	571	2247	269	842	140	281	14	72	1730	517	293	74	146	73	291	30	142	127	75	0	0	274	17							
1	Ahmednagar	Akoje	179	36	198	195	1518	82	644	423	64	13	16	1263	325	39	8	7	43	188	12	8	96	36	0	13	165	23						
15	Yavatmal	Arni	467	154	166	147	987	194	180	17	161	170	38	740	247	94	11	18	65	115	2	1	0	4	3	0	13	182						
16		Shetani	1325	438	176	411	1212	174	210	9	257	152	73	873	129	17	3	2	15	68	0	19	0	12	20	4	55	18						
17		Kelapur	906	299	327	280	1599	151	837	11	192	184	49	1444	155	281	69	106	186	246	47	62	0	61	21	30	227	19						
18		Margao	718	228	259	221	940	148	158	5	211	86	24	733	207	117	11	10	76	171	20	20	0	65	34	8	147	26						
19		Ralgao	401	133	144	124	964	172	228	13	216	177	21	819	85	75	15	10	58	155	17	21	0	77	21	3	139	16						
20		Wani	576	191	208	177	1685	235	196	12	549	217	18	1227	258	23	2	1	20	172	4	9	1	92	53	9	168	6						
21		Zarjiamani	522	175	192	165	536	82	102	5	174	140	6	510	26	211	40	151	20	244	26	55	5	118	27	3	244	0						
	Yavatmal	1942	1628	1772	1525	7863	1184	1884	72	1869	1645	208	5616	1217	928	138	298	382	1171	127	198	12	424	178	57	993	178							
22	Amravati	Chikhakara	1491	259	1132	0	485	66	177	82	24	0	3	352	53	28	0	18	0	19	10	7	2	0	0	0	19	0						
23	Dhani	1384	506	384	0	1824	122	902	0	0	0	0	1024	0	100	12	88	0	47	10	12	0	0	0	0	0	47	0						
	Amravati	1875	459	1010	7	1624	88	1879	82	14	3	3	1274	11	128	12	176	0	66	28	14	2	9	0	0	66	0							
24	Pune	Ambegaon & Hinjar	613	99	118	236	1785	199	737	375	128	15	153	1917	368	163	10	25	98	384	72	126	51	12	0	19	251	128						
25	Nanded	Hinwat	284	12	137	154	1122	37	336	436	114	3	22	848	175	294	13	127	144	283	27	26	25	73	11	1	0	273	10					
26	malur	641	101	112	428	1552	127	142	534	426	62	3	68	1380	252	62	0	6	48	288	26	17	190	0	0	0	288	0						
	Nanded	945	113	249	282	2675	151	179	970	540	6	188	2248	427	156	21	142	192	371	51	194	110	181	1	0	0	661	10						
27	Hambur	7912	133	4589	226	5359	125	4429	16	442	0	32	2043	315	1721	57	1527	137	769	97	381	45	32	0	14	769	0							
28	Shane	SHAHAPUR	4249	388	2974	387	3	0	0	0	0	0	0	0	782	0	25	257	0	0	0	0	0	0	0	0	0	0						
29		MURHADA	483	11	391	0	269	0	201	0	0	0	0	0	269	0	197	0	265	0	165	0	0	0	0	0	0	265	0					
30		VIRMAGAD	378	69	110	0	0	0	0	0	0	0	0	0	1	0	0	0	0	0	0	0	0	0	0	0	0	0	0					
31		AWHAR	207	9	101	0	0	0	0	0	0	0	0	0	0	0	0	0	0	0	0	0	0	0	0	0	0	0	0					
32		ALGHAR	101	44	951	0	0	0	0	0	0	0	0	0	0	0	0	0	0	0	0	0	0	0	0	0	0	0	0					
33		DAHANU	271	3	262	0	0	0	0	0	0	0	0	0	0	0	0	0	0	0	0	0	0	0	0	0	0	0	0					
34		TAL-SARI	9	0	3	0	0	0	0	0	0	0	0	0	0	0	0	0	0	0	0	0	0	0	0	0	0	0	0					
35	MURHADA	3	0	0	0	0	0	0	0	0	0	0	0	0	0	0	0	0	0	0	0	0	0	0	0	0	0	0						
	Shane	6341	509	4574	1212	189	0	69	0	0	0	0	0	0	0	0	0	0	0	0	0	0	0	0	0	0	0	0						
36	Jaigaon	1244	101	1428	215	1169	2	360	157	16	0	19	782	324	249	20	286	33	349	377	4	112	31	3	7	4	155							
37	Raver	246	51	258	221	1357	142	228	111	123	25	143	1225	522	348	1	192	144	348	625	23	75	82	55	7	22	265							
38	Yawat	329	30	907	32	1121	1	122	83	190	0	0	465	52	185	5	160	19	185	197	2	75	16	38	2	11	92							
	Jaigaon	1215	192	1133	1033	489	141	1050	22	178	0	19	327	318	282	36	233	261	462	109	76	112	149	26	11	37	513							
State Total		49730	4977	28142	10612	40798	3313	17210	6188	5196	1812	1526	35245	5551	3861	933	4459	2064	7833	1858	1991	1070	1015	285	114									

4/13

३१२७/११११

३३७

फॅक्स क्रमांक ०२२ - २२८८२८६२
दुरध्वनी क्रमांक ०२२ - २२८४६६७१
E-mail : wssdso9@gmail.com

क्रमांक : संकीर्ण - २०१३ / प्र क्र १११/ पापु - ०९
पाणी पुरवठा व स्वच्छता विभाग
नवीन प्रशासकीय भवन, ३ रा मजला,
मंत्रालया समोर, मादाम कामा मार्ग
दिनांक : १९ डिसेंबर, २०१३

प्रति,

कक्ष अधिकारी (आस्थापना)
पाणी पुरवठा विभाग
मंत्रालय, जी.टी. रुग्णालय,
७ वा मजला,
मुंबई- ४०० ००१

विषय : पेसा कायद्यान्वये निर्धारित केलेल्या क्षेत्रामध्ये अहमदनगर / नाशिक /
नंदुरबार / धुळे / जळगाव या जिल्हयामध्ये राबविण्यात येत असलेल्या
योजनांची माहिती उपलब्ध करून देण्याबाबत.

संदर्भ : आपले पत्र क्र. आस्था - २०१३ / सं.क्र. ३४५ / पापु-०१
दि. १९.८.२०१३

उपरोक्त विषयासंदर्भात पेसा कायद्यान्वये निर्धारित केलेल्या क्षेत्रामध्ये राबविण्यात येत असलेल्या महाराष्ट्र
जीवन प्राधिकरणाची, नागरी व ग्रामीण योजना मंडळ (अहमदनगर / नाशिक / नंदुरबार / धुळे / जळगाव) तसेच
ग्रामीण पाणी पुरवठा विभाग, जिल्हा परिषद, अहमदनगर व धुळे, यांच्या योजनांची माहिती सोबत जोडून
पाठविण्यात येत आहे.

SA
२१/१२/१३

ज.र. गणेकर
(ज.र. गणेकर)

कक्ष अधिकारी, महाराष्ट्र शासन

महाराष्ट्र जीवन प्राधिकरण नागरी व ग्रामीण योजना विभाग, मालेगांव.
पेसा कायद्यान्वये निर्धारित केलेल्या क्षेत्रात राबविण्यात येत असलेल्या योजनांची माहिती.

अ. क्र.	योजनेचे नांव	तालुका	जिल्हा	मंजूर किंमत	प्रशासकीय मान्यता दिनांक	तांत्रिक मान्यता दिनांक	योजनेवर झालेला खर्च	योजनेची सध्यास्थिती
१	२	३	४	५	६	७	८	९
१	बोपेगांव पा.पु. योजना	दिंडोरी	नासिक्	२६०.१९	६.१.१९९८	१७.७.१९९८	२३८.०३	सोनजांब, तळेगांव, बोपेगांव, कावळेवाडी गावांना मागणी नुसार पा.पु.सुरु. योजनेच्या दैनंदिन देखभाल व दुरुस्ती करिता चारही गावांची संयुक्त पा.पु.समिती स्थापन करण्याची कार्यवाही प्रगतीत आहे. हस्तांतरण प्रक्रीया प्रगतीत आहे.
२	मडकीजांम पा.पु. योजना	दिंडोरी	नासिक्	२५९.४२	२.४.१९९८	१२.४.१९९८	२३९.५८	योजनेतील शिर्ष कामे पूर्ण असून, रासेगांव, उमराळे सार्वजनिक विहिरीवरून तात्पुरता पा.पु. सुरु.गुरुत्ववाहिनीच्या कामाची चाचणी प्रगतीपथावर आहे.
३	कोशिंबे पा.पु. योजना	दिंडोरी	नासिक्	१०५.४७	१.४.१९९८	१.६.१९९८	१६०.९२	योजनेचे सध्या साईड स्विचरूम व अॅप्रोच ब्रिजचे काम पूर्ण झाले आहे. शुध्द उर्ध्व वाहिनी व गुरुत्ववाहिनी पाईपलाईनचे कामे प्रगती पथावर आहेत. पा.पु. सुरु करण्याच्या दृष्टीने कामे कार्यान्वीत आहे.
४	पालखेड पा.पु. योजना	दिंडोरी	नासिक्	३९९.००	२१.४.१९९८	७.४.१९९८	२४९.०६	योजनेतील उपांगांची भौतिक कामे पूर्ण झाली आहेत. माहे मार्च २०१३पासुन कोराटे गांव वगळता (मागणी नाही) पा.पु. सुरु आहे. हस्तांतरण प्रक्रीया सुरु करण्यात येत आहे.
५	घोटी बु. पा.पु. योजना	इगतपुरी	नासिक्	४११.९१	२.३.२००९	१६.७.२०१०	३३९.८१	मुळ योजना घोटी बु. ग्रामपंचायतीस हस्तांतरीत असून, त्यांचे मार्फत पा.पु. सुरु, पुनसुधारीत योजनेचे काम प्रगतीपथावर असून, योजनेच्या उर्वरित कामांपैकी जुने योजनेचे लोखंडी पाईप काढण्याचे कामही पूर्ण झाले आहे. योजनेचे जुने पंपगृह पाडणे व पंप काढणे इ. कामे बाकी आहेत.

205 h
उप कायकारी अभियंता,
महाराष्ट्र जीवन प्राधिकरण
नागरी व ग्रामीण योजना विभाग,
मालेगांव.

05
अधिक्षक अभियंता
महाराष्ट्र जीवन प्राधिकरण नागरी व ग्रामीण योजना
इंज. कार्यालय.

महाराष्ट्र जावन प्राधिकरण नागरी व ग्रामीण योजना विभाग, जळगांव

पेसा कायदा अन्वये निर्धारित केलेल्या क्षेत्रातील राबविण्यात येत असलेल्या योजनांची माहिती.

अ.क्र.	योजनेचे नांव	तालुका	जिल्हा	मंजूर किंमत रु.लाखात	प्रशासकीय मान्यता व दिनांक	तांत्रिक मान्यता दिनांक	योजनेवर झालेला खर्च ७/१३अखेर रु.लक्ष	योजनेचे सदयस्थिती.
१	२			३	४	५	७	१०
१	धानोरा पा.पु.योजना	ता. चोपडा	जळगांव	२८८.७३	३०.८.२००२	११.११.२००२	७७.४४	१) विहिरीचे व पंप गृहाचे काम, पाण्याच्या टाकीच्या बांधकामाचे किरकोळ काम वगळता पूर्ण योजनेतील उर्वरित कामे लोकवर्गणी न भरल्याने हाती घेतलेले नाही. लोकवर्गणी भरण्या विषयी ग्रामपंचायत धानोराकडे पाठपुरावा करण्यात आला. ग्रामपंचायतीने लोकवर्गणी भरणे शक्य नसल्याबाबत कळविले आहे. त्यामुळे योजना आहे त्या स्थितीत अंतिम करणे बाबतचा प्रस्ताव शासनाचे मंजूरीसाठी सादर करण्याकरीता म. मुख्य अभियंता, म. जी. प्रा. ना. व. ग्रा., ठाणे यांच्याकडे मंडळ कार्यालयाचे प. क्र. तांशा-२/२२३६ दि. १५.७.२०१३ नुसार सादर केलेला आहे.
२	प्रकाशा पा.पु.योजना	ता. शहादा	नंदुरबार	१४०.७७	९.११.२००९	२६.२.२०१०	१४०.७८	रु. २३४.५० लक्ष किमतीची सुधारित योजना शासनास दि. १४.७.२०११ रोजी सादर करण्यात आली असून मंजूरी अद्याप अप्राप्त आहे.
३	निरंक	साक्री शिरपूर	धुळे	निरंक	निरंक	निरंक	निरंक	निरंक

Paisa Kayda

म. जी. प्रा. वि. वि. वि.

कार्यकारी अभियंता,

म. जी. प्रा. विभाग, जळगांव

७

०५

अभि. वि. वि. वि.

महाराष्ट्र जावन प्राधिकरण नागरी व ग्रामीण योजना

मंडळ, नाशिक.

महाराष्ट्र जीवन प्राधिकरण नागरी व ग्रामीण विभाग संगमनेर
अकोले तालुक्यातील प्रगतीपथावरील नळ पाणी पुरवठा योजनांची सदयस्थिती

माहे. ऑगस्ट २०१३

सद्यस्थिती.

अ.नं.	योजनेचे नाव.	समाविष्ट गावे.		योजनेची किंमत रू.	झालेला खर्च रुपये एकुण,	सद्यस्थिती.
		गावे.	वाडया.			
१	२	३	४	५	६	७
१	धामणगाव आवारी पा. पु. योजना	१	३	३१४.२२	२३०.९२	योजनेतील आवश्यक ती कामे करून निविदे अन्वये एका पंपाचा पुरवठा करण्यात येऊन त्या द्वारे पाणी पुरवठा सुरु आहे. गावाचा कायमस्वरूपी पाणी प्रश्न सोडविण्याच्या दृष्टीने प्रा. अकोले पाणी पुरवठा योजनेत समावेश करण्यात आला आहे. सद्यस्थितीत इनटेकवेल कनेक्टिंग पाईप पंप हाऊस व पाईप लाईन दुरुस्तीच्या कामाची निविदा निश्चित केली आहे.
२	वाढीव राजुर पा. पु. योजना	१	१	५८५.०२	५८१.४९	योजनेचे काम प्रगतीपथात आहे. योजनेची किंमत वाढत असल्याने सुधारित योजना तयार करण्याचे काम उप विभाग स्तरावर सुरु आहे.
३	कातळापुर पा. पु. योजना	१	--	५४.८४	५४.८४	योजनेतील सर्व कामे पूर्ण आहेत. योजनेतुन पाणी पुरवठा सुरु करण्यात आलेला आहे. किंमतीत वाढ झाल्याने रू. ८७.३३ लक्ष किंमतीची सुधारित योजना शासनास सादर करण्यात आलेली आहे. सुधारित योजनेस मंजुरी अप्राप्त आहे.
४	तळेविहीर शिंदे पा. पु. योजना	३	--	५९.५२	५९.४३	योजनेचे ६०% काम पूर्ण, उर्वरीत काम प्रगतीत. सुधारित योजना रू. १०५.३८ लक्ष किंमतीची शासनास सादर.
५	घोटी पा. पु. योजना	१	३	४१.१२	४१.४१	योजनेचे काम प्रगतीत . रू. ७३.७५ लक्ष किंमतीची सुधारित योजना शासनास सादर.
६	माळेगाव केळुंगण पा. पु. योजना	२	५	१३५.७३	१३५.७२	योजनेची ७०% काम पूर्ण माळेगाव व केळुंगण या गांवाना पाणी पुरवठा सुरु. रू. २६०.४१ लक्ष किंमतीची सुधारित योजना शासनास सादर.
७	शेणीत पा. पु. योजना	१	४	११४.८०	१११.८२	योजनेची कामे प्रगतीत आहे. रू. २४२.७३ लक्ष किंमतीची सुधारित योजना मंजुरीस्तव सादर .
८	पाडोशी पेढेवाडी पा. पु. योजना	२	३	११०.०७	१०९.४५	योजनेची ५०% काम पूर्ण रू. २४१.१५ लक्ष किंमतीची सुधारित योजना शासनास सादर.
९	बारी जहागौरदार - वाडी पा. पु. योजना	३	०	१९८.१४	१९८.०४	योजनेची ५०% काम पूर्ण रू. ४१०.५३ लक्ष किंमतीची सुधारित योजना शासनास सादर.
१०	प्रा. अकोले व ३२ गावे पा. पु. योजना	३२		३००७.४०	५३.१४	योजनेतील हेडवर्क्सच्या इनटेकवेल , कनेक्टिंगवेलचे काम पूर्ण. जॅकवेलचे खोदाईचे काम पूर्ण झाले असुन बांधकाम ५ मिटर पर्यंत झालेले आहे. योजनेच्या दुस-या टप्प्यासाठी पाईप पुरवठा सुरु आहे.

कार्यकारी अभियंता,
महाराष्ट्र जीवन प्राधिकरण नागरी व ग्रामीण विभाग,
संगमनेर.

अधीक्षक अभियंता
महाराष्ट्र जीवन प्राधिकरण
नागरी व ग्रामीण मंडळ, अहमदनगर

जिल्हा परिषद अहमदनगर, ग्रामीण पाणी पुरवठा विभागांतर्गत पेसा कायद्यान्वये रावविण्यात येत असलेल्या योजनांची माहिती तक्ता.

अ. क्र.	तालुका	योजनेचे नाव	समाविष्ट गावे/वाडगा/वस्त्या संख्या	मंजुरीचे वर्ष	पूर्ण करण्याचे वर्ष	कामाची सद्यःस्थिती				प्रगतीपथावरी योजनांची सद्यःस्थिती - उपांगनिहाय टक्केवारी								शेरा	कामे सुरु नसलेल्या योजनांच्या अंदाजपत्रकाची माहिती				अंदाज पत्रकीय रक्कम	वितरीत अनुदान		
						सुरु नाही	प्रगतीत	प्रगतीत असल्यास टप्पा क्र.	कार्यान्वित	उद्भव	पंपिंग मशिनरी	स्विच रुम	विद्युत कनेक्शन	उद्धरण नलिका	साठवण टाकी	वितरण व्यवस्था	१८		प्र.मा. प्राप्त	तां.मा. प्राप्त	अ.प. तयार	अ.प. प्रगतीत			२३	२४
१	२	३	४	५	६	७	८	९	१०	११	१२	१३	१४	१५	१६	१७	१८	१९	२०	२१	२२	२३	२४			
१	अकोले	धामणवण	१	२००८-०९	२०१३-१४		प्रगतीत	२	-	७५	०	०	०	०	९०	०	दरडोई खंचे मजुरीसाठी शासनास सादर	-	-	-	-	३९.९६	१७.०८			
२	अकोले	अंबेवण,टिटवी, लाडगावएदेवगाव	१	२०१०-११	२०१३-१४		प्रगतीत	२	-	७५	०	०	०	९०	१००	१००	मुम. अंदाजपत्रकास मान्यता घेणेची कार्यवाहीत	-	-	-	-	१४९.०५	१२७.४४			
३	अकोले	वामुळवडी सुपेवाडी	१	२०१०-११	२०१३-१४		प्रगतीत	२	-	५०	०	०	०	९०	१००	१००	मुम. अंदाजपत्रकास मान्यता घेणेची कार्यवाहीत	-	-	-	-	६०.६३	५१.८४			
४	अकोले	चिचोडी	२	२०१२-१३	२०१४-१५		प्रगतीत	२	-	१००	०	०	०	५०	०	०	काम प्रगतीत	-	-	-	-	४४.४७	२५.३५			
५	अकोले	घोडसरवाडी	२	२०१२-१३	२०१४-१५		प्रगतीत	२	-	१००	०	०	०	२०	०	०	काम प्रगतीत	-	-	-	-	४६.८०	१३.३४			
६	अकोले	कोटेवाडी	३	२०१२-१३	२०१४-१५	सुरु नाही		-	-	०	०	०	०	०	०	०		-	-	होय	-	२१९.००	०.००			
७	अकोले	साकिरवाडी	६	२०१२-१३	२०१४-१५	सुरु नाही		-	-	०	०	०	०	०	०	०		-	-	होय	-	४७४.००	०.००			
८	अकोले	सातेवाडी	३	२०१३-१४	२०१४-१५	सुरु नाही		-	-	०	०	०	०	०	०	०		-	-	होय	-	२६.६०	०.००			
९	अकोले	खडकी खुर्द	१	२०१३-१४	२०१४-१५	सुरु नाही		-	-	०	०	०	०	०	०	०		-	-	होय	-	१६.२७	०.००			
१०	अकोले	लव्हाळी ओतुर	३	२०१३-१४	२०१४-१५	सुरु नाही		-	-	०	०	०	०	०	०	०		-	-	होय	-	७२.००	०.००			
११	अकोले	भुतखेल	१	२०१३-१४	२०१४-१५	सुरु नाही		-	-	०	०	०	०	०	०	०		-	-	-	होय	०.००	०.००			
१२	अकोले	अंमोळ	२	२०१३-१४	२०१४-१५	सुरु नाही		-	-	०	०	०	०	०	०	०		-	-	-	होय	०.००	०.००			
१३	अकोले	पाचनई	१	२०१३-१४	२०१४-१५	सुरु नाही		-	-	०	०	०	०	०	०	०		-	-	-	होय	४१.९१	०.००			
१४	अकोले	पाचपट्टावाडी	१	२०१३-१४	२०१४-१५	सुरु नाही		-	-	०	०	०	०	०	०	०		-	-	-	होय	४१.९१	०.००			

अहमदनगर
ग्रामीण पाणी पुरवठा विभाग
जिल्हा परिषद, अहमदनगर

ग्रामीण पाणी पुरवठा विभाग जिल्हा परिषद, धुळे
पेसा कायदाअंतर्गत येणाऱ्या तालुक्यातील प्रस्तावित योजनांची माहिती

अ.क्र.	तालुका	ग्राम पंचायत	गाव	वाडी / वस्ती	अदांज पत्रकीय रक्कम रुपये लाखात	उद्दिष्ट वर्ष
१	२	३	४	५	६	
४९	साक्री	अक्कलपाडा	अक्कलपाडा	अक्कलपाडा	२१.००	२०१४-१५
५०	साक्री	आमली	आमली	इसपुडे	८.००	२०१४-१५
५१	साक्री	आमली	आमली	मारखडी	६.००	२०१४-१५
५२	साक्री	आमोदे	आमोदे	आमोदे	१४.००	२०१४-१५
५३	साक्री	आयने	आयने	आयने	१९.००	२०१४-१५
५४	साक्री	बळसाणे	बळसाणे	इंदिरानगर	५.००	२०१३-१४
५५	साक्री	भडगाव (व)	भडगाव (व)	भडगाव (व)	१५.००	२०१४-१५
५६	साक्री	भडगाव (व)	टेभें प्र. भामेर	टेभें प्र. भामेर	११.००	२०१४-१५
५७	साक्री	धवळीविहिर	धवळीविहिर	धवळीविहिर	१२.००	२०१४-१५
५८	साक्री	बासर	बासर	बासर	१५.००	२०१४-१५
५९	साक्री	बल्हाणे	बल्हाणे	बल्हाणे	३०.२२	२०१३-१४
६०	साक्री	बेहेड	बेहेड	बेहेड	१८.३६	२०१३-१४
६१	साक्री	भाडणे	भाडणे	भाडणे	१०१.००	२०१४-१५
६२	साक्री	भामेर	भामेर	भामेर	३१.००	२०१४-१५
६३	साक्री	बोधगाव	बोधगाव	मोठा चिचपाडा	१६.००	२०१४-१५
६४	साक्री	बोडकीखडी	बोडकीखडी	डुक्करझिरा	१०.००	२०१४-१५
६५	साक्री	बोडकीखडी	बोडकीखडी	ओझरपाडा	१४.००	२०१३-१४
६६	साक्री	बोडकीखडी	बोडकीखडी	सडकपाडा	५.००	२०१४-१५
६७	साक्री	बोपखेल	बोपखेल	शिलखडी	७.००	२०१४-१५
६८	साक्री	ब्राम्हणवेल	ब्राम्हणवेल	ब्राम्हणवेल	१७.००	२०१४-१५
६९	साक्री	ब्राम्हणवेल	पिंजारझाडी	पिंजारझाडी	२९.८९	२०१३-१४
७०	साक्री	बुरुडखे	बुरुडखे	बुरुडखे	११.००	२०१४-१५
७१	साक्री	चरनमाळ	चरनमाळ	केतकपाडा	२४.००	२०१३-१४
७२	साक्री	चौपाळे	चौपाळे	साबरबर्डी	७.००	२०१४-१५
७३	साक्री	चौपाळे	लव्हारतोडी	लव्हारतोडी	१५.००	२०१४-१५
७४	साक्री	चौपाळे	लव्हारतोडी	शिंजरमाळ	११.००	२०१४-१५
७५	साक्री	छडवेल कोर्डे	छडवेल कोर्डे	छडवेल कोर्डे	११६.०२	२०१३-१४
७६	साक्री	चिकसे	चिकसे	चिकसे	३९.००	२०१४-१५
७७	साक्री	चोरवड	चोरवड	चोरवड	१६.००	२०१४-१५
७८	साक्री	दहिवेल	दहिवेल	दहिवेल	१५.३९	२०१४-१५
७९	साक्री	डांगशिरवाडे	डांगशिरवाडे	डांगशिरवाडे	२६.००	२०१४-१५
८०	साक्री	देरगाव	देरगाव	देरगाव	१८.००	२०१४-१५
८१	साक्री	धामनधर	धामनधर	धामनधर	९.००	२०१४-१५
८२	साक्री	धमनार	धमनार	धमनार	९२.००	२०१४-१५
८३	साक्री	धनेर	धनेर	धनेर	१९.८३	२०१३-१४
८४	साक्री	ढोलीपाडा	ढोलीपाडा	ढोलीपाडा	१३.००	२०१४-१५
८५	साक्री	दिघावे	दिघावे	दिघावे	१३.००	२०१४-१५
८६	साक्री	डोमकाणी	डोमकाणी	डोमकाणी	१६.००	२०१४-१५
८७	साक्री	डोमकाणी	डोमकाणी	कोलदरपाडा	३.००	२०१३-१४

अ.क्र.	तालुका	ग्राम पंचायत	गाव	वाडी / वस्ती	अंदाज पत्रकीय रक्कम रुपये लाखात	उद्दिष्ट वर्ष
८८	साक्री	गरताड	गरताड	गरताड	३५.८२	२०१३-१४
८९	साक्री	गरताड	कुहेर	बांडीकुहेर	३.००	२०१४-१५
९०	साक्री	हट्टी बु.	घाणेगाव	घाणेगाव	३७.००	२०१४-१५
९१	साक्री	हट्टी बु.	हट्टी बु.	हट्टी बु.	४.००	२०१४-१५
९२	साक्री	जैताणे	जैताणे	जैताणे	२२८.००	२०१४-१५
९३	साक्री	जामदे	जामदे	जामदे	१२.००	२०१४-१५
९४	साक्री	जामखेल	जामखेल	जामखेल	१८.९१	२०१३-१४
९५	साक्री	काकरदे	काकरदे	खर्टीपाडा	८.००	२०१४-१५
९६	साक्री	काकदें	काकदें	राईनपाडा	१५.००	२०१४-१५
९७	साक्री	काकशेवड	काकशेवड	चिचपाडा	१४.००	२०१४-१५
९८	साक्री	पेरजेपूर	पेरजेपूर	पेरजेपूर	३६.००	२०१४-१५
९९	साक्री	पिंपळगाव बु.	अबुतबारा	वडपाडा	३६.००	२०१४-१५
१००	साक्री	पिंपळगाव बु.	देवळीपाडा	देवळीपाडा	२५.००	२०१४-१५
१०१	साक्री	कालटेक	कालटेक	कालटेक	१६.८९	२०१३-१४
१०२	साक्री	खरडबारी	खरडबारी	कोंडाईबारी	७.००	२०१३-१४
१०३	साक्री	खरगाव	खरगाव	मारुतीपाडा	७.००	२०१४-१५
१०४	साक्री	कोर्डे	कोर्डे	कोर्डे	२७.९५	२०१३-१४
१०५	साक्री	कुडाशी	ओझरदे(नव)	अंबादरपाडा	२.००	२०१४-१५
१०६	साक्री	कुडाशी	पोबारे	खिरणीपाडा	१०.००	२०१४-१५
१०७	साक्री	लोणखेडी	लोणखेडी	लोणखेडी	४२.१४	२०१४-१५
१०८	साक्री	मालपूर	मालपूर	रामनगर	५.००	२०१४-१५
१०९	साक्री	मांजरी	मांजरी	बरीपाडा	११.००	२०१४-१५
११०	साक्री	मांजरी	मापलगाव	मापलगाव	१५.००	२०१४-१५
१११	साक्री	म्हसाळे	म्हसाळे	म्हसाळे	३२.००	२०१४-१५
११२	साक्री	मोहाने	माहाने	चिपिपूर्व	१७.००	२०१४-१५
११३	साक्री	मोहाने	मोहाने	मोहाने	१६.९७	२०१३-१४
११४	साक्री	पांगण	पांगण	मोगरपाडा	१२.००	२०१४-१५
११५	साक्री	पनाखेडा	मल्याचापाडा	साबरखेडा	२.००	२०१४-१५
११६	साक्री	पारगाव	पारगाव	गावठाणपाडा	३.००	२०१४-१५
११७	साक्री	पेरेजपूर	पेरेजपूर	छत्रपती सोसायटी	५.००	२०१४-१५
११८	साक्री	फोफरे	फोफरे	फोफरे	४२.६९	२०१३-१४
११९	साक्री	पिंपळनेर	पिंपळनेर	पिंपळनेर	१२३.३६	२०१३-१४
१२०	साक्री	रोहोड	रोहोड	हरंबापाडा	४.००	२०१४-१५
१२१	साक्री	रुणमळी	रुणमळी	रुणमळी	३४.००	२०१४-१५
१२२	साक्री	साक्री	साक्री	साक्री	१८४.८०	२०१३-१४
१२३	साक्री	सामोडे	सामोडे	घोडवामळ	४९.९८	२०१३-१४
१२४	साक्री	सामोडे	सामोडे	पानखेडी	१५.६९	२०१३-१४
१२५	साक्री	सातरपाडा	सातरपाडा	सातरपाडा	१६.००	२०१४-१५
१२६	साक्री	शेलबारी	कडगाळे	लहान शेलबारी	२.००	२०१४-१५
१२७	साक्री	शेंदवड	शेंदवड	कोकणपाडा	५.००	२०१४-१५
१२८	साक्री	शेवगे	कोकणगाव	कोकणगाव	७.००	२०१४-१५
१२९	साक्री	शिरसोले	शिरसोले	शिवपाडा	७.००	२०१४-१५

अ.क्र.	तालुका	ग्राम पंचायत	गाव	वाडी / वस्ती	अंदाज पत्रकीय रक्कम रुपये लाखात	उद्दिष्ट वर्ष
१३०	साक्री	टेंभे प्र. वासा	पुनाजीनगर	भोयाचापाडा	२.००	२०१४-१५
१३१	साक्री	टेंभे प्र. वासे	जीनगर(पुण्याचाप)	मोखडपाडा	२.००	२०१४-१५
१३२	साक्री	टेंभे प्र. वासा	पुनाजीनगर	पवारपाडा	१.००	२०१४-१५
१३३	साक्री	टेंभे प्र. वासा	टेंभे प्र. वासा	टेंभे प्र. वासा	२२.००	२०१४-१५
१३४	साक्री	टिटणे	इसई	इसई	५.६३	२०१४-१५
१३५	साक्री	टिटणे	इसई	वसंतनगर	३.००	२०१३-१४
१३६	साक्री	टिटणे	पन्हाळीपाडा	पन्हाळीपाडा	१०.१८	२०१४-१५
१३७	साक्री	तोरणकुडी	तोरणकुडी	डुकरीपाडा	८.००	२०१४-१५
१३८	साक्री	उमरपाटा	खैरखुटा	गांवठाणपाडा	२६.४१	२०१३-१४
१३९	साक्री	वाजदरे	वाजदरे	वाजदरे	१४.०९	२०१३-१४
१४०	साक्री	वाल्हे	वाल्हे	वाल्हे	३४.००	२०१४-१५
१४१	साक्री	वरधाने	वरधाने	वरधाने	३१.००	२०१४-१५
१४२	साक्री	वासखेडी	वासखेडी	वासखेडी	३९.००	२०१४-१५
१४३	साक्री	वेहेरगाव	रोजगाव	रोजगाव	१.००	२०१४-१५
१४४	साक्री	विरखेल	विरखेल	विरखेल	१३.००	२०१४-१५
१४५	साक्री	विटाई	विटाई	विटाई	३१.१८	२०१३-१४
१४६	साक्री	वाकी	चिचपाडा	कालीकेत	७.००	२०१४-१५
१४७	साक्री	वाकी	वाकी	वाकी	७८.००	२०१४-१५
१४८	साक्री	वासे	लखाळे	ओझरपाडा	२.००	२०१३-१४
	१००	१००	१००	१००	२३९६.४०	

वा.स.प.वा.स.
 वा.स.प.वा.स.
 ग्रामिण पाणी पुरवठा विभाग
 जिल्हा परिषद, धुळे

ग्रामीण पाणी पुरवठा विभाग जिल्हा परिषद, धुळे
पेसा कायदाअंतर्गत येणाऱ्या तालुक्यातील प्रस्तावित योजनांची माहिती

अ.क्र.	तालुका	ग्राम पंचायत	गाव	वाडी / वस्ती	अदाज पत्रकीय रक्कम रुपये लाखात	उद्दिष्ट वर्ष
१	२	३	४	५	६	
१४९	शिरपूर	आढे	आढे	आढे	२५.००	२०१४-१५
१५०	शिरपूर	बाभुळदे	बाभुळदे	बाभुळदे	१८.००	२०१४-१५
१५१	शिरपूर	बाळदे	बाळदे	बाळदे	३५.००	२०१४-१५
१५२	शिरपूर	भोईटी	भोईटी	मनिलालपाडा	७.००	२०१४-१५
१५३	शिरपूर	बोराडी	बोराडी	बोराडी	९०.००	२०१३-१४
१५४	शिरपूर	चाकडू	चाकडू	चाकडू	२८.००	२०१३-१४
१५५	शिरपूर	दहिवद	दहिवद	दहिवद	११०.००	२०१३-१४
१५६	शिरपूर	गधडदेव	गधडदेव	वडपूरा	७.००	२०१४-१५
१५७	शिरपूर	गिघाडे	गिघाडे	गिघाडे	३१.००	२०१४-१५
१५८	शिरपूर	जोयदा	जोयदा	पवनकुटी	७.००	२०१४-१५
१५९	शिरपूर	कळमसरे	कळमसरे	कळमसरे	२९.९३	२०१३-१४
१६०	शिरपूर	खंबाळे	खंबाळे	खंबाळे	४२.०४	२०१३-१४
१६१	शिरपूर	कोडीद	बाकापाडा	बाकापाडा	२०.००	२०१३-१५
१६२	शिरपूर	महादेव दोदवड	महादेव दोदवड	जामन्यापाणी	७.००	२०१४-१५
१६३	शिरपूर	मांजरोद	मांजरोद	मांजरोद	९६.००	२०१४-१५
१६४	शिरपूर	मोहिदे	मोहिदे	सायापाडा	१४.८४	२०१३-१४
१६५	शिरपूर	नाथे	नाथे	नाथे	१५.००	२०१३-१४
१६६	शिरपूर	न्यु बोराडी	न्यु बोराडी	नयागाव	३०.००	२०१४-१५
१६७	शिरपूर	रोहिणी	रोहिणी	रोहिणी	१५.००	२०१३-१४
१६८	शिरपूर	सांगवी	सांगवी	अंबाबाईपाडा	७.००	२०१४-१५
१६९	शिरपूर	सांगवी	सांगवी	लालकराड	७.००	२०१४-१५
१७०	शिरपूर	सांगवी	सांगवी	पिप्रीपाडा	७.००	२०१४-१५
१७१	शिरपूर	सावळदे	सावळदे	सावळदे	३८.००	२०१४-१५
१७२	शिरपूर	सावेर	गोदी	गोदी	२.६३	२०१३-१४
१७३	शिरपूर	शिगावे	शिगावे	शिगावे	२५.००	२०१३-१४
१७४	शिरपूर	थाळनेर	थाळनेर	थाळनेर	१५०.००	२०१३-१४
१७५	शिरपूर	अमर्दे	अमर्दे	अमर्दे	३५.००	२०१४-१५
१७६	शिरपूर	उपरपिंड	उपरपिंड	उपरपिंड	१६.००	२०१४-१५
१७७	शिरपूर	वरझडी	वरझडी	अंबडपाडा	७.००	२०१४-१५
१७८	शिरपूर	वाघाडी	वाघाडी	वाघाडी	४०.००	२०१३-१४
	३०	३०	३०	३०	९६२.४४	

plank
सहसंचालक
ग्रामीण पाणी पुरवठा विभाग
जिल्हा परिषद, धुळे

जिल्हा परिषद, नाशिक

ग्रामीण पाणी पुरवठा विभाग, दुरध्वनी क्र.०२५३-२५९९३१०, ई-मेल : cebrinashik@rediffmail.com

जा.क्र. विधना/ग्रापापुवि/तोशा/३३६८/२०१३

दिनांक :

11 NOV 2013

शासन संदर्भ

प्रति

श्री. ज. र. गणेशकर

कक्ष अधिकारी, (पापु-०९)

पा. पु. व स्व. विभाग, ३ रा मजला

नविन प्रशासकिय भवन, मंत्रालयासमोर

मुंबई -३२

विषय : पेसा कायद्यान्वये निर्धारित केलेल्या क्षेत्रामध्ये राबविण्यात येत असलेल्या योजनांची माहिती उपलब्ध करून देण्याबाबत.

- संदर्भ : १) आपले पत्र क्र. संकिर्ण २०१३/ सं.क्र.६०१/१३ पा. पु.०९ दि. २१/०८/२०१३.
२) आपले पत्र क्र. ग्रापापु२०१३/ सं. क्र. ६०१/१३ पा. पु. ०९ दि. ०७/०८/२०१३.

उपरोक्त संदर्भिय पत्रान्वये नाशिक जिल्हयातील पेसा कायद्यांतर्गत येणाऱ्या क्षेत्रातील या विभागामार्फत राबविण्यात येणाऱ्या योजनांची माहिती मागविण्यात आलेली आहे. त्याअनुषंगाने नाशिक जिल्हयातील पेठ, सुरगाणा, कळवण हे तालुके संपुर्णपणे पेसा कायद्यांतर्गत असून इगतपुरी, दिंडोरी, नाशिक, बागलाण, व्यंबकेश्वर, देवळा हे तालुके अंशतः पेसा कायद्यांतर्गत येत असल्याचे मा. राज्य पालांचे सचिव यांच्या दि. २६/०७/२०१३ रोजीच्या पत्रात नमूद केलेले आहे.

त्यानुसार नाशिक जिल्हयातील संपुर्ण तालुके ३ व अंशतः तालुके ६ असून या तालुक्यांमध्ये या विभागामार्फत राबविण्यात येणाऱ्या प्रस्तावित पाणी पुरवठा योजनांची माहिती या पत्रासोबत सादर करण्यात येत आहे.

सहपत्र : वरिलप्रमाणे.

(Handwritten Signature)
कार्यकारी अभियंता
ग्रामीण पाणी पुरवठा विभाग
जिल्हा परिषद, नाशिक

प्रत: मा. मुख्य कार्यकारी अधिकारी, जिल्हा परिषद, नाशिक यांचे माहितीसाठी सविनय सादर.
प्रत: मा. अधिक्षक अभियंता, ना. व. ग्रा. यो. मंडळ नाशिक, यांचे माहितीसाठी सविनय सादर.

Fax
20131114
20.11.13

संपूर्ण पेसा अंतर्गत नाशिक जिल्ह्यातील तालुके (तालुके -३, हॅमिटेसन- १६९)

क्र.	तालुका	ग्रामपंचायत	गावे	वाडया	सोपनेचे नाव	शेरा
१	PETH	AAD BK	AAD KH.	AAD KH.	AAD KH. PWSS	शेरा
२	PETH	AMBE	AMBE	UKHALIMAL	UKHALIMAL PWSS	ग. मा. पं कृती कार्यालय
३	PETH	ANDHRUTE	ANDHRUTE	ANDHRUTE	ANDHRUTE PWSS	२०१३-१४-२५ माये नऊ पासून
४	PETH	ASARBARI	ASARBARI	ASARBARI	ASARBARI PWSS	पुरवठा योजना प्रस्तावित
५	PETH	ASARBARI	ASARBARI	NADAGDARI	NADAGDARI PWSS	आहत
६	PETH	DEVICHAMAL	CHIKADI (N.V.)	KARWALPADA	KARWALPADA PWSS	
७	PETH	DEVICHAMAL	CHIKADI (N.V.)	KOLUSHTI	KOLUSHTI PWSS	
८	PETH	DEVICHAMAL	WADPADA (N.V.)	KELBARI	KELBARI PWSS	
९	PETH	DHANPADA	BORPADA	BORPADA	BORPADA PWSS	
१०	PETH	DHANPADA	DHANPADA	DHANPADA	DHANPADA PWSS	
११	PETH	Dhanpada	Khamshet	Khamshet	KHAMSHET PWSS	
१२	PETH	DONWADE	DONWADE	DONWADE	DONWADE PWSS	
१३	PETH	GANGODBARI	(N.V.)	DHABYACHPADA	DHABYACHPADA PWSS	
१४	PETH	KAHANDOLPADA	KAHANDOLPADA	KAHANDOLPADA	KAHANDOLPADA & PIMPALGHARATE PWSS	
१५	PETH	KAHANDOLPADA	KAHANDOLPADA	PIMPALGHARATE	KAHANDOLPADA & PIMPALGHARATE PWSS	
१६	PETH	KALAMBARI	KALAMBARI	KALAMBARI	KALAMBARI PWSS	
१७	PETH	KARANJALI	KARANJALI	KARANJALI	KARANJALI PWSS	
१८	PETH	KARANIKHED	TORANMAL	TORANMAL	TORANMAL PWSS	
१९	PETH	KAYARE	KAYARE	KAYARE	KAYARE PWSS	
२०	PETH	KAYARE	SAWARNA (N.V.)	SAWARNA	SAWARNA PWSS	
२१	PETH	KHIRKADE	KHIRKIDEPADA	KHIRKIDEPADA	KHIRKIDEPADA PWSS	
२२	PETH	KUMBHALE	BORICHI BARI	BORICHI BARI	BORICHI BARI & Mohachapada PWSS	
२३	PETH	KUMBHALE	KUMBHALE	MOHACHAPADA	BORICHI BARI & Mohachapada PWSS	
२४	PETH	MALEGAON	KALUNE	KALUNE	KALUNE PWSS	
२५	PETH	MANKAPUR	DONGARSHET	DONGARSHET	DONGARSHET PWSS	
२६	PETH	MHASGAN	MHASGAN	MHASGAN	MHASGAN PWSS	
२७	PETH	NACHLONDHI	NACHLONDHI	CHINCHA PADA	CHINCHA PADA PWSS	
२८	PETH	PIMPALWATI	GHOTWIHIRA	GHOTWIHIRA	GHOTWIHIRA PWSS	
२९	PETH	PIMPALWATI	PIMPALWATI	PIMPALWATI	PIMPALWATI PWSS	
३०	PETH	SHINGDARI	RAITALE	RAITALE	RAITALE PWSS	
३१	PETH	SHIVSHET	AMDONGRA	AMDONGARA	AMDONGARA PWSS	
३२	PETH	SURGANE	AMBAS (N.V.)	AMBAS	AMBAS PWSS	
३३	PETH	SURGANE	SADADPADA	GHUBADSAKA	GHUBADSAKA PWSS	
३४	SURGANA	ALANGUN	ALANGUN	ALANGUN	ALANGUN PWSS	
३५	SURGANA	AMBODA	AMBODE	KHIRATMAL	KHIRATMAL PWSS	
३६	SURGANA	AMBODA	KHADAKI DIGAR	KHADAKI(DIGAR)	KHADAKI(DIGAR) PWSS	
३७	SURGANA	AMBODA	KHOKARVIHIR	KHOKARVIHIR	KHOKARVIHIR PWSS	
३८	SURGANA	AMBODA	ZAGADPADA	ZAGADPADA	ZAGADPADA PWSS	
३९	SURGANA	BEDASE	BEDASE	BEDASE	BEDASE PWSS	
४०	SURGANA	BHADAR	BHADAR	PHANASPADA	PHANASPADA PWSS	
४१	SURGANA	Bhadar	Bhadar	Satbhahhal	Satbhahhal PWSS	
४२	SURGANA	BHADAR	BHADAR	WANZULPADA	WANZULPADA PWSS	
४३	SURGANA	BHADAR	DEVALDARI	DEVALDARI	DEVALDARI PWSS	
४४	SURGANA	BHADAR	NAVAPUR	NAVAPUR	NAVAPUR PWSS	
४५	SURGANA	BHADAR	TALPADA	TALPADA	TALPADA PWSS	
४६	SURGANA	BHARHE	BARHE	BHARHE	BHARHE PWSS	
४७	SURGANA	BHARHE	VAGHANAKHI	VAGHANAKHI	VAGHANAKHI PWSS	
४८	SURGANA	BHAVADA	AMDABARHE	AMDABARHE	AMDABARHE PWSS	
४९	SURGANA	BHAVADA	BENDVAL	BENDVAL	BENDVAL PWSS	
५०	SURGANA	BHAVADA	BHAVADA	BHAVADA	BHAVADA PWSS	

रा. प्रा. पे कुली आराखडा
२०२३-२४-२५ मध्ये नऊ पाणी
पुरवठा योजना प्रस्तावित
आहेत.

	WALUTZIRA	WALUTZIRA PWSS
1	DHAMANKUND	DHAMANKUND PWSS
2	LAHANGHODI	LAHANGHODI PWSS
3	MOTHIGHODI	MOTHIGHODI PWSS
4	VADMAL (N.V.)	VADMAL (N.V.) PWSS
5	ASHOKNAGAR	ASHOKNAGAR & SHIVPADA PWSS
6	SHIVPADA	ASHOKNAGAR & SHIVPADA PWSS
7	CHINCHAPADA	CHINCHAPADA PWSS
8	GUHJAMBHULPADA (GUHI)	BANGAL PADA
9	GUHJAMBHULPADA (GUHI)	JAMBHUL PADA
10	DANGRALE	DANGRALE PWSS
11	Dangrale	GOGUL PWSS
12	DANGRALE	PANGARBARI
13	DANGRALE	PANGARBARI PWSS
14	CHANDRAPUR	CHANDRAPUR PWSS
15	CHINCHALE	CHINCHALE PWSS
16	HADKAICHOND	HADKAICHOND PWSS
17	RANJUNE	KARVALPADA
18	RANJUNE	KARVALPADA & RANJUNE PWSS
19	SONGIR	SONGIR PWSS
20	Udmal	Udmal PWSS
21	AMBEPADA	AMBEPADA PWSS
22	HASTE	HASTE PWSS
23	MOTHAMAL	MOTHAMAL PWSS
24	JAHULE	JAHULE PWSS
25	JAHULE	MOH PADA
26	JAHULE	MOH PADA & SUKTALE PWSS
27	SUKTALE	SUKTALE
28	SUKTALE	MOH PADA & SUKTALE PWSS
29	BHEGU	KACHURPADA
30	KALMANE	KALMANE PWSS
31	KALMANE	KALMANE PWSS
32	MODHALPADA	MODHALPADA PWSS
33	WANGANPADA	WANGAN PADA
34	WANGANPADA	WANGAN PADA PWSS
35	BAFLUN	BAFLUN PWSS
36	GOPALNAGAR (N.V.)	GOPALNAGAR (N.V.)
37	GOPALNAGAR (N.V.)	GOPALNAGAR (N.V.) PWSS
38	KATHIPADA	JAMUNPADA
39	KATHIPADA	JAMUNPADA PWSS
40	KATHIPADA	KATHIPADA PWSS
41	KATHIPADA	KATHIPADA PWSS
42	Khobale Digar	KHANDURDI
43	Khobale Digar	SAGPADA
44	UNDHAL	UNDHAL PWSS
45	UMBARPADA	UMBARPADA
46	UMBARPADA	UMBARPADA PWSS
47	KOTHULA	DATARICHAPADA
48	KOTHULA	DATARICHAPADA PWSS
49	KUKUDANE	CHIKARPADA
50	KUKUDANE	CHIKARPADA & KOLDHAV PWSS
51	KUKUDANE	CHIKARPADA & KOLDHAV PWSS
52	PILUKPADA	PILUK PADA
53	PILUKPADA	PILUK PADA PWSS
54	GARMAL (N.V.)	GARMAL (N.V.)
55	GARMAL (N.V.)	GARMAL (N.V.) PWSS
56	MANI	MANI
57	MANI	MANI PWSS
58	MORCHONDA	MORCHONDA
59	MORCHONDA	MORCHONDA PWSS
60	MANKHED	MANKHED
61	MANKHED	MANKHED PWSS
62	CHIRAI	CHIRAI
63	CHIRAI	CHIRAI PWSS
64	NAGSHEWADI	UNDHAL
65	NAGSHEWADI	UNDHAL PWSS
66	DEOLA (N.V.)	DEOLA (N.V.)
67	DEOLA (N.V.)	DEOLA (N.V.) PWSS
68	MERDAND	MERDAND
69	MERDAND	MERDAND PWSS
70	VAGHADI	VAGHADI
71	VAGHADI	VAGHADI PWSS
72	RAGATVIHIR	KODIPADA
73	RAGATVIHIR	PATILPADA & KODIPADA PWSS
74	RAGATVIHIR	PATILPADA
75	RAGATVIHIR	PATILPADA & KODIPADA PWSS

	PUNAD NAGAR	PUNAD NAGAR	JOPLEPADA	JOPLEPADA DW
286	PUNAD NAGAR	PUNAD NAGAR	KHAIRALPADA	KHAIRALPADA VAJYAAMBA DW
287	PUNAD NAGAR	PUNAD NAGAR	MAHAL	MAHAL DW
288	PUNAD NAGAR	PUNAD NAGAR	PAYARPADA	PAYARPADA DW
289	PUNAD NAGAR	PUNAD NAGAR	UMBRYAMAL	UMBRYAMAL DW
290	PUNAD NAGAR	PUNAD NAGAR	VAJYAAMBA	KHAIRALPADA VAJYAAMBA DW
291	SARALEDIGAR	SARALE DIGAR	SARALE DIGAR	SARALE DIGAR PWSS
292	SULE	LAKHANI	LAKHANI	LAKHANI PWSS
293	VADI (BK)	WADI BK.	WADI BK.	WADI BK. PWSS
294	VIRSHET	CHAPHAPADA	CHAPAPADA	CHAPAPADA PWSS
295	VIRSHET	VIRSHET	VIRSHET	VIRSHET PWSS

स. प्रा. पे कृती आराखडा
२०१३-१४-१५ मध्ये नळ पाणी
पुरवठा योजना प्रस्तावित
आहेत.

२६९

सन २०१३-१४-१५ चा
राष्ट्रीय ग्रामीण पेयजल
कार्यक्रमांतर्गत पाणी पुरवठा
योजना प्रस्तावित करण्यात
आल्या आहेत.

ORI	OZE	OZE	OZE	INLWANDI PWSS
DORI	PADE	PADE	PADE	OZE PWSS
	PIMPALGAON			PADE PWSS
INDORI	DHUM	PIMPALGAON DHUM	PIMPALGAON DHUM	PIMPALGAON DHUM PWSS
JINDORI	POPHALWADE	PIMPRAJ	PIMPRAJ	PIMPRAJ PWSS
DINDORI	POPHALWADE	POPHALWADE	POPHALWADE	POPHALWADE PWSS
DINDORI	TITAVE	TITAVE	BRHAMYACHPADA	BRHAMYACHPADA PWSS
DINDORI	VARVANDI	VARVANDI	VARVANDI	VARVANDI PWSS
3	NASHIK	BELATGAVHAN	BELATGAVHAN	BELATGAVHAN PWSS
38	NASHIK	CHANDSHI	CHANDSHI	AUG. TO CHANDSHI PWSS
54	Nashik	DEVARGAON	VAISHNAV NAGAR	VAISHNAV NAGAR PWSS
55	NASHIK	DHONDEGAON	INDIRANAGAR	INDIRANAGAR PWSS
59	NASHIK	DONWADE	DONWADE	DONWADE PWSS
60	NASHIK	EKLAHARE	EKLAHARE	AUG. TO EKLAHARE & 1 WADIES RPWSS
61	NASHIK	EKLAHARE	EKLAHARE	AUG. TO EKLAHARE & 1 WADIES RPWSS
69	NASHIK	GANESHGAON	GANESHGAON	GANESHGAON PWSS
70	NASHIK	NAIK	GANESHGAON NAIK	GANESHGAON PWSS
71	NASHIK	GIRNARE	GIRNARE	GIRANARE PWSS
72	NASHIK	GOVARDHAN	GOVARDHAN	AUG. TO GOVARDHAN PWSS
73	NASHIK	JALALPUR	JALALPUR	AUG. TO JALALPUR & 1 WADIES RPWSS
74	NASHIK	JALALPUR	JALALPUR	AUG. TO JALALPUR & 1 WADIES RPWSS
75	NASHIK	LADACHI	SIDDHARTHANAGAR	AUG. TO JALALPUR & 1 WADIES RPWSS
76	NASHIK	LADACHI	LADACHI	LADACHI PWSS
77	NASHIK	LAKHALGAON	LAKHALGAON	LAKHALGAON PWSS
78	NASHIK	MADSANGAVI	MADSANGAVI	AUG. TO MADSANGAVI PWSS
79	NASHIK	MUNGSARE	MUNGSARE	MUNGSARE PWSS
80	NASHIK	NANEGAON	NANEGAON	NANEGAON PWSS
81	NASHIK	ODHA	ODHA	AUG. TO MAMTANAGAR PWSS
82	NASHIK	ODHA	ODHA	ODHA PWSS
83	NASHIK	OZARKHEDE	OZARKHEDE	OZARKHEDE PWSS
84	NASHIK	PIMPLAD NASIK	PIMPLAD NASIK	PIMPLAD NASIK PWSS
85	NASHIK	RAJUR BAHULA	RAJUR BAHULA	RAJURBAHULA PWSS
86	NASHIK	SAMANGAON	SAMANGAON	Samangaon PWSS
87	NASHIK	SARUL	SARUL	SARUL PWSS
88	NASHIK	SHILAPUR	SHILAPUR	AUG. TO SHILAPUR PWSS
89	NASHIK	SHIVANGAON	SHIVANGAON	SHIVANGAON PWSS
90	NASHIK	VADGAON	VADGAON	DHABHADGAON PWSS
91	NASHIK	VADGAON	VADGAON	VADGAON PWSS
92	NASHIK	VADGAON	VADGAON	VADGAON PWSS
93	NASHIK	VILHOLI	VILHOLI	VILHOLI PWSS
94	NASHIK	WASALI	WASALI	WASALI PWSS
95	BAGLAN	ARAI	ARAI	ARAI PWSS
96	BAGLAN	AUNDANE	AUNDANE	YASHWANT NAGAR PWSS
97	BAGLAN	BHAKSHI	BHAKSHI	SHARADNAGAR & FULENAGAR PWSS
98	BAGLAN	BHIMKHET	BHIMKHET	BHIMKHET PWSS
99	BAGLAN	BHIMKHET	BHIMKHET	JAMNEPADA PWSS
100	BAGLAN	BRAMHANPADE	BRAMHANPADE	BRAMHANPADE PWSS
101	BAGLAN	CHAUGAON	CHAUGAON	CHAUGAON PWSS
102	BAGLAN	DARHANE	DARHANE	DARHANE PWSS
103	BAGLAN	Devlane	Deolane	DEVLANE PWSS
104	BAGLAN	DONGREJ	DONGREJ	DONGREJ PWSS
105	BAGLAN	IJAMANE	IJAMANE	IJAMANE PWSS
106	BAGLAN	JAKHOD	NARKOL (N.V.)	NARKOL (N.V.) PWSS
107	BAGLAN	JUNE NIRPUR	NIRPUR	NIRPUR PWSS
108	BAGLAN	Kandhane	Kandhane	Kandhane PWSS
109	BAGLAN	KARHE	KARHE	KARHE PWSS
110	BAGLAN	KELZAR	KELZAR	KELZAR PWSS

सन २०१२-१४-१५ ध्या
राष्ट्रीय ग्रामीण पंचजल
कार्यक्रमांतर्गत पाणी पुरवठा
योगिता प्रस्तावित करण्यात
आल्या आहेत.

	BAGLAN	MALGAON (KH)	PISORE	KUPKHEDE	KUPKHEDE PWSS
	BAGLAN	MALGAON	PISORE	PISORE	PISORE PWSS
	BAGLAN	BHAMER	MALGAON BHAMER	MALGAON BHAMER	MALGAON BHAMER PWSS
३	BAGLAN	MORENAGAR	MORE NAGAR	MORENAGAR	MALGAON BHAMER PWSS
१४	BAGLAN	MULANE	MULANE	MULANE	MORENAGAR PWSS
१५	BAGLAN	MUNJWAD	MUNJWAD	MUNJWAD	MULANE PWSS
१६	BAGLAN	NAMPUR	NAMPUR	NAMPUR	MUNJWAD PWSS
१७	BAGLAN	NAVE NIRPUR	NAVE NIRPUR	NAMPUR	NAMPUR PWSS
१८	BAGLAN	NITANE	NITANE	NAVE NIRPUR	NAVE NIRPUR PWSS
१९	BAGLAN	PIMPALDAR	PIMPALDAR	NITANE	NITANE PWSS
२०	BAGLAN	PIMPALKOTHE	PIMPALKOTHE	PIMPALDAR	PIMPALDAR PWSS
२१	BAGLAN	RAMTIR	RAMTIR (N.V.)	PIMPALKOTE	PIMPALKOTE DW
२२	BAGLAN	RATIR	RATIR	RAMTIR	RAMTIR PWSS
२३	BAGLAN	SARDE	SARADE	RATIR	RATIR PWSS
२४	BAGLAN	SHRIPURVADE	SHRIPURVADE	SARDE	SARDE PWSS
२५	BAGLAN	SURANE	SURANE	SRIPURWADE	SRIPURWADE DW
२६	BAGLAN	TILWAN	WADI CHAULHER	SURANE	SURANE PWSS
२७	BAGLAN	UTRANE	RAJPURPANDE	WADI CHAULHER	WADI CHAULHER PWSS
२८	BAGLAN	WADIPISOL	JAIPUR	RAJPURPANDE	RAJPURPANDE PWSS
२९	TRAMBAK	BAFANVIHIR	BAFANVIHIR	JAIPUR	JAIPUR PWSS
३०	TRAMBAK	BERWAL	BERWAL	BAFANVIHIR	BAFANVIHIR DW
३१	TRAMBAK	BHUTMOKHADA	BHUTMOKHADA	HATTIPADA	HATTIPADA PWSS
३२	TRAMBAK	CHINCHOHOL	CHINCHOHOL	BHUTMOKHADA	BHUTMOKHADA PWSS
३३	TRAMBAK	DALPATPUR	CHIKHALPADA	CHINCHOHOL	CHINCHOHOL PWSS
३४	TRAMBAK	DALPATPUR	HATTIPADA	CHIKHALPADA	CHIKHALPADA PWSS
३५	TRAMBAK	DEODONGRA	DEODONGARA	HATTIPADA	HATTIPADA PWSS
३६	TRAMBAK	DEODONGRA	DEODONGARA	DEODONGARA	DEODONGARA PWSS
३७	TRAMBAK	DEOGAON	DEOGAON	KATHAWADPADA	KATHAWADPADA PWSS
३८	TRAMBAK	DEVDOGARI	DEODONGARI	DEOGAON	DEOGAON PWSS
३९	TRAMBAK	GANESHGAON (WA)	GANESHGAON (WA)	DEODONGARI	DEODONGARI PWSS
४०	TRAMBAK	HARSUL	HARSUL	DEODONGARI (WA)	GANESHGAON (WA) PWSS
४१	TRAMBAK	HARSUL	HARSUL	GODAUNPADA	Harsul & 9 Wadies PWSS
४२	TRAMBAK	HARSUL	HARSUL	GOKUL PADA	Harsul & 9 Wadies PWSS
४३	TRAMBAK	HARSUL	HARSUL	HARSUL	Harsul & 9 Wadies PWSS
४४	TRAMBAK	HARSUL	HARSUL	KALAMANEPADA	Harsul & 9 Wadies PWSS
४५	TRAMBAK	HARSUL	HARSUL	PAWARPADA	Harsul & 9 Wadies PWSS
४६	TRAMBAK	HARSUL	HARSUL	SHENDEPADA	Harsul & 9 Wadies PWSS
४७	TRAMBAK	HIRDI	HIRDI	SHENDEPADA 2	Harsul & 9 Wadies PWSS
४८	TRAMBAK	KALMUSTE T.	HARSHE WADI	HIRDI	HIRDI PWSS
४९	TRAMBAK	KALMUSTE T.	KALMUSTE	HARSHE WADI	HARSHE WADI DW
५०	TRAMBAK	KALMUSTE T.	KALMUSTE	DUGARWADI	DUGARWADI DW
५१	TRAMBAK	KALMUSTE T.	KALMUSTE	JAMBHULPADA	JAMBHULPADA DW
५२	TRAMBAK	KALMUSTE T.	KALMUSTE	KALMUSTE T.	KALMUSTE T. DW
५३	TRAMBAK	KHADAKOHOL	UMBHARADE	UMBHARADE	UMBHARADE DW
५४	TRAMBAK	MULWAD	WALAN (N.V.)	KHADAKOHOL	KHADAKOHOL PWSS
५५	TRAMBAK	NIRGUDE H	NIRGUDE (HARSUL)	WALAN (N.V.)	Walan (N.V.) PWSS
५६	TRAMBAK	OZARKHED	OZAR KHED	NIRGUDE (HARSUL)	NIRGUDE (HARSUL) PWSS
५७	TRAMBAK			OZAR KHED	OZAR KHED PWSS

TRAMBAK	PAHINE	PAHINE	BHUKAR WADI	BHUKAR WADI DW
TRAMBAK	PAHINE	PAHINE	DAGADMAL	DAGADMAL DW
TRAMBAK	PAHINE	KOJURLI	GOHIRE WADI	GOHIRE WADI DW
TRAMBAK	PAHINE	BHILMAL	KHADAK WADI	KHADAK WADI DW
TRAMBAK	PAHINE	KOJURLI	SADAK WADI	SADAK WADI DW
TRAMBAK	PEGALWADI (N.V.)	PEGALWADI (N.V.)	PEGALWADI (N.V.)	PEGALWADI (N.V.) PWSS
TRAMBAK	TRYAMBAK	TRYAMBAK	TRYAMBAK	PEGALWADI TRYAMBAK PWSS
TRAMBAK	PIMPRI TRIMBAK	PIMPRI TRIMBAK	PIMPRI LAHAN	PIMPRI LAHAN & PIMPRI MOTHI PWSS
TRAMBAK	PIMPRI TRIMBAK	PIMPRI TRIMBAK	PIMPRI MOTHI	PIMPRI LAHAN & PIMPRI MOTHI PWSS
TRAMBAK	ROHILE	ROHILE	KASHIDPADA	KASHIDPADA DW
TRAMBAK	SAPATPALI	SAPATPALI	SAPATPALI	Sapatpali PWSS
TRAMBAK	THANAPADA	THANAPADA	THANAPADA (VADPADA)	THANAPADA (VADPADA) PWSS
TRAMBAK	TORANGAN T	TORANGAN T	HED PADA	HED PADA PWSS
TRAMBAK	VADHOLI	VADHOLI	VADHOLI	VADHOLI PWSS
TRAMBAK	VARASVIHIR	VARASVIHIR	VARASVIHIR	VARASVIHIR PWSS
TRAMBAK	WAYGHOLPADA	WAYGHOLPADA	WAYGHOLPADA	WAYGHOLPADA PWSS
TRAMBAK	WELUNJE	WELUNJE	PATRYACHAPADA	PATRYACHAPADA PWSS
DEOLA	BHAUR	BHAUR	BHAUR	BHAUR PWSS
DEOLA	CHINCHAVE (NIMBAIT)	CHINCHAVE (NIMBAIT)	CHINCHAVE (NIMBAIT)	CHINCHAVE (NIMBAIT) PWSS
DEOLA	DAHIWAD	DAHIWAD	DAHIWAD	DAHIWAD PWSS
DEOLA	DEOLA	DEOLA	DEOLA	DEOLA PWSS
DEOLA	DONGARGAON	DONGARGAON	DONGARGAON	DONGARGAON PWSS
DEOLA	FULEMALWADI	FULEMALWADI	FULEMAL WADI	FULEMAL WADI PWSS
DEOLA	KANKAPUR	KANKAPUR	KANKAPUR	KANKAPUR PWSS
DEOLA	KAPSHI	KAPSHI	KAPSHI	KAPSHI PWSS
DEOLA	KHARDE WAKHARI	KHARDE (WAKHARI)	MULUKWADI	MULUKWADI PWSS
DEOLA	KHUNTEWADI	KHUNTEWADI	KHUNTEWADI	KHUNTEWADI PWSS
DEOLA	MAHALPATANE	MAHALPATANE	RANDEVPADA	RANDEVPADA PWSS
DEOLA	MALWADI	MALWADI	MALWADI	MALWADI PWSS
DEOLA	MESHI	MESHI	MESHI	MESHI & VASOL RPWSS
DEOLA	PIMPALGAON	PIMPALGAON	PIMPALGAON	PIMPALGAON PWSS
DEOLA	RAMESHWER	RAMESHWAR	RAMESHWER	RAMESHWER PWSS
DEOLA	SATWAICHIWADI	SATWAICHIWADI	SATWAIWADI	SATWAIWADI PWSS
DEOLA	SAVAKI LOHONER	SAVAKI [LOHONER]	SAVAKI [LOHONER]	SAVAKI [LOHONER] PWSS
DEOLA	SHERI (LOHONER)	SHERI (LOHONER)	SHERI (LOHONER)	SHERI (LOHONER) PWSS
DEOLA	SHRIRAMPUR	SHRIRAMPUR	SHRIRAMPUR	SHRIRAMPUR PWSS
DEOLA	SUBHASH NAGAR	SUBHASHNAGAR	MANJARWADI	MANJARWADI PWSS
DEOLA	TISGAON	TISGAON	TISGAON	TISGAON PWSS
DEOLA	VARALE	VARHALE	VARHALE	VARHALE PWSS
DEOLA	VASOL	VASOL	VASOL	MESHI & VASOL RPWSS
DEOLA	WAJGAON	WADALI WAKHARI	WADALE	WADALE PWSS
DEOLA	WAKHARI	BHILWAD	BHILWAD	BHILWAD PWSS
DEOLA	WARSHI	HANMANTPADA	HANUMANTPADA	HANUMANTPADA PWSS

राष्ट्रीय ग्रामाभिन्न पंचगल
कार्यक्रमांतर्गत पाणी पुरवठा
योजना प्रस्तावित करण्यात
आल्या आहेत.

358

३७८६१५१९०७

२६/१२/१३

३७९

संचालनालय,
भूजल सर्वेक्षण आणि विकास यंत्रणा,
"भूजल भवन" शिवाजीनगर, महाराष्ट्र राज्य, पुणे ४११ ००५

Ph- २५५१३७१७ Fax : ९१-०२०-२५५३३१०८

E-mail: directorgsda@gmail.com

जा.क्र. भूसवियं/संविक/का-२/मंत्रा.पत्र/ ११२५ /२०१३, दिनांक

26 DEC 2013

प्रति,

मा. प्रधान सचिव,
पाणी पुरवठा वस्वच्छता विभाग, (पापु-१५)
जी.टी. हॉस्पिटल इमारत,
क्रॉफर्ड मार्केटसमोर, लोकमान्य टिळक मार्ग
मंत्रालय, मुंबई ४०० ००१

विषय — पेसा कायद्यान्वये निर्धारित केलेल्या क्षेत्रांमध्ये राबविण्यात येत असलेल्या योजनांची
माहिती उपलब्ध करून देण्याबाबत.

संदर्भ — शासनाचे पत्र क्र. संकीर्ण २०१३/संदर्भ ३५५४/पापु-१५, दिनांक १४/११/२०१३

महोदय,

उपरोक्त विषय संदर्भातील पेसा कायद्यान्वये राज्यातील निर्धारित क्षेत्राशी (१२ जिल्हे व ५९
तालुके) निगडीत भूजल सर्वेक्षण आणि विकास यंत्रणेबाबतची माहिती, पुस्तिका स्वरूपात सोबत सादर
करण्यात येत आहे.

सोबत — वरीलप्रमाणे.

आपला विश्वासू,

रु. सिंह

संचालक,

भूजल सर्वेक्षण आणि विकास यंत्रणा,
महाराष्ट्र राज्य, पुणे ४११ ००५

४१ मे

२६

२६/१२/१३

पेसा अंतर्गत भूजल सर्वेक्षण आणि विकास यंत्रणेद्वारा
राबविण्यात येत असलेल्या योजना

संक्षिप्त टिपणी



संचालनालय,
भूजल सर्वेक्षण आणि विकास यंत्रणा,
पाणी पुरवठा व स्वच्छता विभाग

अनुक्रमणिका

अ.क्र.	तपशील	पृष्ठ क्रमांक
१	भूजल सर्वेक्षण आणि विकास यंत्रणा - संक्षिप्त टिपणी	१
२	पेसा कायद्यान्वये महाराष्ट्रातील निर्धारित क्षेत्र दर्शविणारे जिल्हे - नकाशा १	२
३	जिल्हानिहाय समाविष्ट तालुक्यांची यादी - सहपत्र १	३
४	पेसा कायद्यान्वये महाराष्ट्रातील निर्धारित क्षेत्र दर्शविणारे तालुके - नकाशा २	५
५	तालुकानिहाय वार्षिक भूजल उपलब्धता, वापर, भूजल उपशाची टक्केवारी - (भूजल अंदाज अहवाल २०११-१२ नुसार) सहपत्र २	७
६	तालुकानिहाय भूजल वापराची वर्गवारी - सहपत्र ३	१३
७	वर्ष २०१२-१३ मध्ये विविध योजनेंतर्गत केलेल्या कामाचा तपशील - सहपत्र ४	१५
८	सौर उर्जेवर आधारित दुहेरी पंप लघु नळ पाणी पुरवठा योजना - २००८-०९ ते २०१२-१३ - सहपत्र ५	१७
९	२०१३-१४ मधील पर्जन्यमान व पाणी पातळीच्या आधारावरील संभाव्य पाणी टंचाईचा तपशील - सहपत्र ६ व ७	२०-२१
१०	२०१३-१४ मधील पर्जन्यमान व पाणी पातळीच्या आधारावरील संभाव्य पाणी टंचाईचा तपशील - नकाशा ३ व ४	२२-२३
११	भूजल गुणवत्ता दर्शविणारा नकाशा - ५	२४

पेसा अंतर्गत भूजल सर्वेक्षण आणि विकास यंत्रणेद्वारा राबविण्यात येत असलेल्या योजनांचा तपशील

भूजल सर्वेक्षण आणि विकास यंत्रणा, पाणी पुरवठा व स्वच्छता विभागा अंतर्गत कार्यरत आहे. यंत्रणेमार्फत राज्यात भूजल अंदाज बांधण्याचे काम केंद्र शासनाच्या मार्गदर्शक तत्वांनुसार केले जाते. राज्यातील भूजल विकास व व्यवस्थापनासाठी यंत्रणा शासनाच्या विविध विभागांना तांत्रिक सहकार्य देऊ करते.

पेसा अंतर्गत समाविष्ट जिल्हे व तालुके

पेसा कायद्या अंतर्गत महाराष्ट्रातील ११ जिल्ह्यांचा अंतर्भाव असून ते नकाशा १ मध्ये दर्शविण्यात आलेले आहेत. या ११ जिल्ह्यांमध्ये ५९ तालुक्यांचा समावेश असून त्याचा तपशील सहपत्र-१ व नकाशा २ मध्ये दर्शविण्यात आलेला आहे.

भूजल उपलब्धता

सन २०११-१२ च्या भूजल अंदाज अहवालानुसार या ११ जिल्ह्यातील ५९ तालुक्यांतील भूजल उपलब्धता व वापराचा तपशील सहपत्र-२ मध्ये अंतर्भूत करण्यात आलेला आहे. त्याचप्रमाणे त्यांच्या वर्गवारीचा तपशील सहपत्र-३ मध्ये दर्शविण्यात आलेला आहे. या अहवाला नुसार जळगांव जिल्ह्यातील रावेर व यावल, नाशिक जिल्ह्यातील देवळा हे तालुके अतिशोषित वर्गवारीत समाविष्ट असून जळगाव जिल्ह्यातील चोपडा तालुका अंशतः शोषित वर्गवारीत समाविष्ट आहे. या अहवालास केंद्र शासनाने नोव्हेंबर २०१३ मध्ये सहमती दिलेली असून या अहवालाचा तालुकानिहाय तपशील संकेतस्थळावर ठेवण्यात येत आहे.

भूजल अंदाज अहवालानुसार अतिशोषित व शोषित वर्गवारीत समाविष्ट गांवे संबंधित जिल्हाधिकाऱ्यांमार्फत अधिसूचित करण्यात येतात. सध्या प्रचलित असलेल्या महाराष्ट्र भूजल (पिण्याच्या पाण्याचे विनियमन) अधिनियम १९९३ नुसार अधिसूचित गावांत नविन विहीरी घेण्यास व अस्तित्वातील विहीरीतून भूजल उपसा करण्यावर बंधने येतात.

विविध योजना

केंद्र शासनाच्या राष्ट्रीय ग्रामीण पेयजल कार्यक्रमांतर्गत पिण्याच्या पाण्याचे स्रोतांच्या शाश्वतते करीता भूजल सर्वेक्षण आणि विकास यंत्रणे मार्फत पारंपारीक व अपारंपारीक उपाययोजना राबविल्या जातात. त्याचप्रमाणे शेतकऱ्यांना नविन विहीरी घेण्यास तांत्रिक मार्गदर्शन करणे, तसेच विविध योजनांतर्गत नविन विहीरींचे सर्वेक्षण करून देणे आदी योजनांचा तपशील सहपत्र-४ मध्ये नमूद केलेला आहे.

दुहेरी पंपावर आधारित लघु नळ पाणी पुरवठा योजना

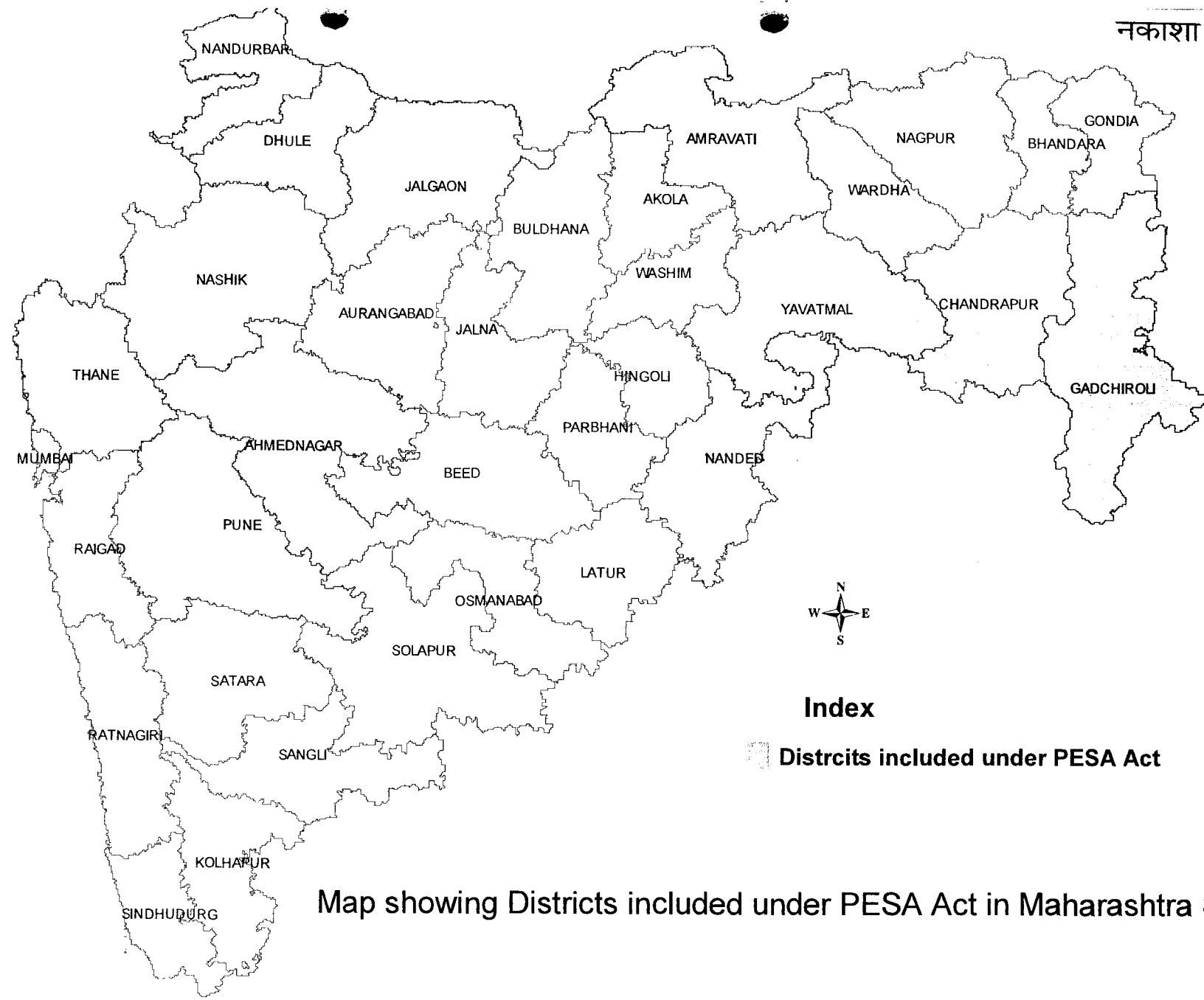
ग्रामीण भागामध्ये पिण्याचे पाणी हातपंप/विद्युत पंपातून नळाद्वारे पोहचविता यावे यासाठी यंत्रणेने विकसीत केलेल्या दुहेरी पंपा आधारित लघु नळ पाणी पुरवठा योजना २००८ पासून राज्यात राबविण्यात येत आहेत. त्या अंतर्गत आजवर राबविण्यात आलेल्या सौर व विद्युत उर्जेवर आधारित योजनांचा वर्षानिहाय तपशील सहपत्र-५ मध्ये नमूद केलेला आहे.

संभाव्य पाणी टंचाई

भूजल सर्वेक्षण आणि विकास यंत्रणेद्वारा दरवर्षी पडणा-या पासाच्या व पाणी पातळीच्या आधारावर संभाव्य पाणी टंचाई अहवाल जिल्हाधिकाऱ्यांना सादर केले जातात. पेसा अंतर्गत समाविष्ट तालुक्यांमध्ये २०१३ नुसारची संभाव्य पाणी टंचाईचा तपशील सहपत्र-६ व ७ व नकाशा ३ व ४ मध्ये दर्शविण्यात आलेला आहे.

भूजल गुणवत्ता

राज्यातील दरवर्षी भूजलाची गुणवत्ता तपासणी यंत्रणेद्वारा केली जाते. या अभ्यासाच्या आधारावर पेसा अंतर्गत समाविष्ट जिल्ह्यातील पाणी गुणवत्तेचा तपशील नकाशा ५ मध्ये दर्शविण्यात आलेला आहे.



Index

 Districts included under PESA Act

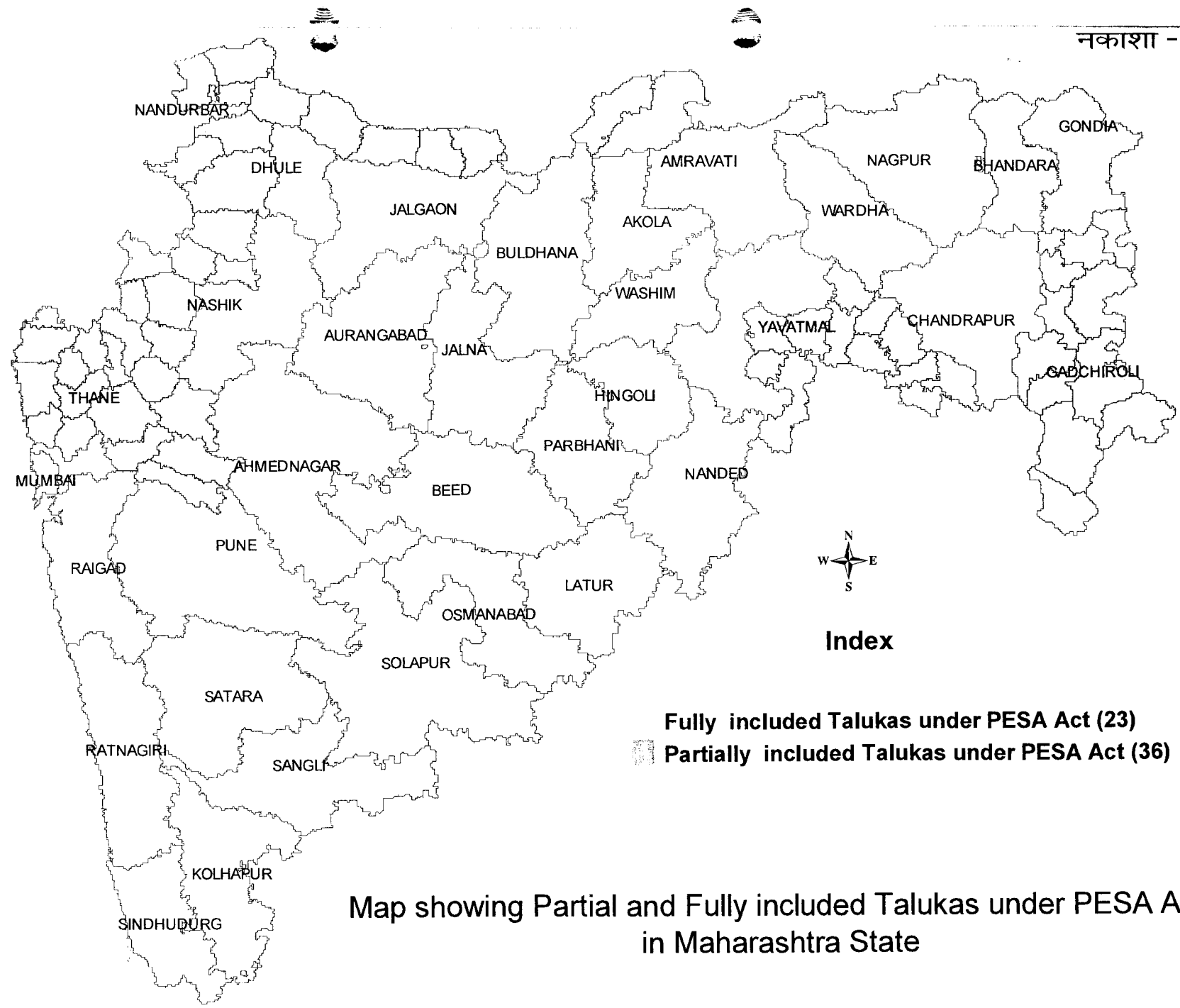
Map showing Districts included under PESA Act in Maharashtra State

2015

पेसा कायद्यान्वये महाराष्ट्र राज्यातील निर्धारित क्षेत्र

अ.क्र.	जिल्हा	संपुर्ण अंतर्भुत तालुके	अंशतः अंतर्भुत तालुके
१	२	३	४
१	ठाणे	शहापूर	पालघर
		जव्हार	वसई
		विक्रमगड	भिवंडी
		मोखाडा	मुरबाड
		वाडा	
		डहाणू	
		तलासरी	
२	नाशिक	पेठ	दिंडोरी
		सुरगाणा	बागलाण
		कळवण	देवळा
			नाशिक
			त्र्यंबकेश्वर
		इगतपूरी	
३	धुळे		साक्री
			शिरपूर
४	नंदुरबार	नवापुर	नंदुरबार
		तळोदा	शहादा
		अक्कलकुआ	
		धडगाव	
५	जळगांव		चोपडा
			यावल
			रावेर
६	अहमदनगर		अकोले
७	पुणे		जून्नर
			आंबेगाव
८	नांदेड		किनवट
			माहूर
९	अमरावती	चिखलदरा	
		धारणी	
१०	यवतमाळ		राळेगाव
			पांढरकवडा
			घाटंजी
			झरी
			वणी
			मारेगाव
			आर्णी

अ.क्र.	जिल्हा	संपुर्ण अंतर्भुत तालुके	अंशतः अंतर्भुत तालुके
१	२	३	४
११	चंद्रपूर		कोरपना
			राजुरा
१२	गडचिरोली	सिरोंचा	मुलचेरा
		अहेरी	वडसा
		कोरची	चामोर्शी
		भामरागड	गडचिरोली
		एटापल्ली	आरमोरी
		धानोरा	
		कुरखेडा	
	एकूण	२३	३६



Map showing Partial and Fully included Talukas under PESA Act in Maharashtra State

Handwritten signature or initials.

भुजल मुल्यांकन २०११-१२ नुसार पेसा कायद्यान्वये राज्यातील
निर्धारित क्षेत्रातील भुजल उपलब्धते बाबतची माहिती

ASSESSMENT OF DYNAMIC GROUND WATER RESOURCES OF THE MAHARASHTRA - 2011-2012

Unit-Taluka

(in ham)

Sr No.	District	Administrative Unit	Command / Non-Command / Total	Net Annual Ground Water Availability	Existing Gross Ground Water Draft for irrigation	Existing Gross Ground Water Draft for domestic and industrial water supply	Existing Gross Ground Water Draft for All uses (11+12)	Provision for domestic and industrial requirement supply to 2025	Net Ground Water Availability for future irrigation development (10-11-14)	Stage of Ground Water Development {13/10 * 100}%
1		2	3	10	11	12	13	14	15	16
1	Ahmednagar	Akole	Command	774.36	398.59	8.20	406.79			
2	Ahmednagar	Akole	Non Command	9225.26	7874.35	344.48	8218.84			
3	Ahmednagar	Akole	Total	9999.62	8284.05	351.75	8635.79	546.18	2601.99	86.36
4	Amravati	Chikhaldara	Command	103.80	4.32	3.15	7.47			
5	Amravati	Chikhaldara	Non Command	3022.81	1296.47	185.05	1481.52			
6	Amravati	Chikhaldara	Total	3126.61	1227.05	198.10	1425.15	396.20	2120.77	45.58
7	Amravati	Dharni	Command	642.58	78.81	71.09	149.90			
8	Amravati	Dharni	Non Command	2753.95	459.71	189.84	649.56			
9	Amravati	Dharni	Total	3396.53	539.66	253.00	792.65	499.95	2336.26	23.34
10	Chandrapur	Korpana	Command	942.28	79.88	80.81	160.70			
11	Chandrapur	Korpana	Non Command	1639.69	98.55	179.03	277.57			
12	Chandrapur	Korpana	Total	2581.97	158.78	243.00	401.78	485.99	1691.21	15.56
13	Chandrapur	Rajura	Command	287.77	13.99	6.04	20.03			
14	Chandrapur	Rajura	Non Command	7151.05	530.46	642.29	1172.75			
15	Chandrapur	Rajura	Total	7438.82	557.08	665.98	1223.06	1331.95	5727.53	16.44
16	Dhule	Sakri	Command	6362.80	3465.25	132.07	3597.32			
17	Dhule	Sakri	Non Command	13617.80	5601.75	391.11	5992.85			
18	Dhule	Sakri	Total	19980.60	9008.73	518.48	9527.21	1027.15	10114.48	47.68
19	Dhule	Shirpur	Command	5205.84	2432.33	68.72	2501.05			
20	Dhule	Shirpur	Non Command	11641.73	4440.84	367.79	4808.63			
21	Dhule	Shirpur	Total	16847.57	6873.17	436.50	7309.67	873.01	9101.39	43.39
22	Gadchiroli	Aheri	Command							
23	Gadchiroli	Aheri	Non Command	9696.16	849.47	273.62	1123.09			
24	Gadchiroli	Aheri	Total	9696.16	852.79	273.66	1126.45	547.32	8299.27	11.62
25	Gadchiroli	Armori	Command	740.80	97.62	48.76	146.38			
26	Gadchiroli	Armori	Non Command	6781.54	2351.81	202.63	2554.44			
27	Gadchiroli	Armori	Total	7522.34	2449.43	251.40	2700.83	502.81	4570.19	35.90
28	Gadchiroli	Bhamragad	Command							
29	Gadchiroli	Bhamragad	Non Command	3566.94	214.64	50.42	265.06			
30	Gadchiroli	Bhamragad	Total	3566.94	214.64	50.42	265.06	100.84	3251.46	7.43

Sr No.	District	Administrative Unit	Command / Non-Command / Total	Net Annual Ground Water Availability	Existing Gross Ground Water Draft for irrigation	Existing Gross Ground Water Draft for domestic and industrial water supply	Existing Gross Ground Water Draft for All uses (11+12)	Provision for domestic and industrial requirement supply to 2025	Net Ground Water Availability for future irrigation development (10-11-14)	Stage of Ground Water Development {13/10 * 100}%
1		2	3	10	11	12	13	14	15	16
31	Gadchiroli	Chamorshi	Command	1128.06	651.95	170.20	822.16			
32	Gadchiroli	Chamorshi	Non Command	11150.01	1920.12	307.92	2228.05			
33	Gadchiroli	Chamorshi	Total	12278.06	2572.08	478.13	3050.21	956.26	8749.73	24.84
34	Gadchiroli	Dhanora	Command							
35	Gadchiroli	Dhanora	Non Command	8290.75	1936.29	244.96	2181.25			
36	Gadchiroli	Dhanora	Total	8290.75	1936.29	244.96	2181.25	489.92	5864.53	26.31
37	Gadchiroli	Etapalli	Command							
38	Gadchiroli	Etapalli	Non Command	11013.44	1737.39	238.67	1976.06			
39	Gadchiroli	Etapalli	Total	11013.44	1737.39	238.67	1976.06	477.34	8798.71	17.94
40	Gadchiroli	Gadchiroli	Command							
41	Gadchiroli	Gadchiroli	Non Command	5784.96	1368.89	203.42	1572.30			
42	Gadchiroli	Gadchiroli	Total	5784.96	1368.89	203.42	1572.30	406.84	4009.24	27.18
43	Gadchiroli	Korchi	Command							
44	Gadchiroli	Korchi	Non Command	3759.03	823.04	131.23	954.27			
45	Gadchiroli	Korchi	Total	3759.03	823.04	131.23	954.27	256.71	2679.28	25.39
46	Gadchiroli	Kurkheda	Command							
47	Gadchiroli	Kurkheda	Non Command	8811.05	2845.10	204.38	3049.47			
48	Gadchiroli	Kurkheda	Total	8811.05	2845.10	204.38	3049.47	408.75	5557.20	34.61
49	Gadchiroli	Mulchera	Command	76.03	65.52	1.12	66.64			
50	Gadchiroli	Mulchera	Non Command	6308.46	1260.86	139.05	1399.91			
51	Gadchiroli	Mulchera	Total	6384.49	1326.38	140.17	1466.55	280.27	4777.94	22.92
52	Gadchiroli	Soroncha	Command							
53	Gadchiroli	Soroncha	Non Command	9413.12	2731.77	253.31	2985.08			
54	Gadchiroli	Soroncha	Total	9413.12	2731.77	253.31	2985.08	506.62	6174.73	31.71
55	Gadchiroli	Wadsa	Command	2384.26	341.51	130.25	471.76			
56	Gadchiroli	Wadsa	Non Command	2657.46	1029.13	74.24	1103.37			
57	Gadchiroli	Wadsa	Total	5041.71	1370.64	204.49	1575.11	408.95	3262.04	31.24
58	Jalgaon	Chopda	Command	5174.71	4482.69	147.44	4630.13			
59	Jalgaon	Chopda	Non Command	5688.83	4453.82	198.32	4652.13			
60	Jalgaon	Chopda	Total	10863.54	8936.51	345.76	9282.26	628.64	1986.37	85.54
61	Jalgaon	Raver	Command	1343.68	3744.79	22.75	3767.55			
62	Jalgaon	Raver	Non Command	8409.29	7991.24	120.86	8112.10			
63	Jalgaon	Raver	Total	9752.98	11889.08	143.61	12034.14	152.19	0.00	123.39

62

Sr No.	District	Administrative Unit	Command / Non-Command / Total	Net Annual Ground Water Availability	Existing Gross Ground Water Draft for irrigation	Existing Gross Ground Water Draft for domestic and industrial water supply	Existing Gross Ground Water Draft for All uses (11+12)	Provision for domestic and industrial requirement supply to 2025	Net Ground Water Availability for future irrigation development (10-11-14)	Stage of Ground Water Development {13/10 * 100}%
1		2	3	10	11	12	13	14	15	16
64	Jalgaon	Yawal	Command	1209.67	2745.25	1567.15	4312.40			
65	Jalgaon	Yawal	Non Command	5438.66	5920.75	165.17	6085.91			
66	Jalgaon	Yawal	Total	7648.33	8501.98	1731.56	10233.54	1813.74	751.94	133.80
67	Nanded	Kinwat	Command	1875.83	487.66	74.63	562.29			
68	Nanded	Kinwat	Non Command	17042.85	3563.64	218.24	3781.88			
69	Nanded	Kinwat	Total	18918.68	4030.59	291.62	4322.22	583.25	14279.32	22.85
70	Nanded	Mahur	Command	186.12	91.11	40.38	131.49			
71	Nanded	Mahur	Non Command	6097.01	2836.78	82.64	2919.43			
72	Nanded	Mahur	Total	6283.13	2925.82	115.32	3041.14	230.64	3122.42	48.40
73	Nandurbar	Akkalkuva	Command	270.32	81.00	36.61	117.61			
74	Nandurbar	Akkalkuva	Non Command	4345.33	963.24	336.37	1299.61			
75	Nandurbar	Akkalkuva	Total	4615.66	1044.24	372.98	1417.22	745.96	2825.46	30.70
76	Nandurbar	Akrani	Command							
77	Nandurbar	Akrani	Non Command	3849.96	659.42	292.80	952.22			
78	Nandurbar	Akrani	Total	3849.96	694.73	299.60	994.33	599.21	2584.14	25.83
79	Nandurbar	Nandurbar	Command	1398.92	450.18	63.09	513.27			
80	Nandurbar	Nandurbar	Non Command	9541.92	6759.54	340.63	7100.17			
81	Nandurbar	Nandurbar	Total	10940.84	7195.34	411.35	7606.69	822.70	2956.26	69.53
82	Nandurbar	Nawapur	Command	2964.09	715.92	131.91	847.83			
83	Nandurbar	Nawapur	Non Command	11263.46	4536.77	382.39	4919.15			
84	Nandurbar	Nawapur	Total	14227.56	5267.07	506.67	5773.74	1013.34	7913.69	40.58
85	Nandurbar	Shahada	Command	929.11	559.33	171.58	730.91			
86	Nandurbar	Shahada	Non Command	9967.83	5672.92	357.90	6030.82			
87	Nandurbar	Shahada	Total	10896.94	6322.44	546.86	6869.30	1093.72	3552.61	63.04
88	Nandurbar	Taloda	Command	302.80	350.28	77.98	428.26			
89	Nandurbar	Taloda	Non Command	3779.96	1372.97	181.41	1554.38			
90	Nandurbar	Taloda	Total	4082.76	1597.75	235.20	1832.96	470.41	1914.65	44.90
91	Nashik	Baglan Satana	Command	2156.66	1224.81	65.17	1289.99			
92	Nashik	Baglan Satana	Non Command	9861.20	8687.40	197.17	8884.56			
93	Nashik	Baglan Satana	Total	12017.86	9889.78	267.85	10157.63	529.67	1876.15	84.52
94	Nashik	Deola	Command	1033.05	594.60	25.68	620.28			
95	Nashik	Deola	Non Command	4489.89	4967.74	92.58	5060.32			
96	Nashik	Deola	Total	5522.95	5561.10	123.75	5684.84	195.08	614.19	102.93

Sr No.	District	Administrative Unit	Command / Non-Command / Total	Net Annual Ground Water Availability	Existing Gross Ground Water Draft for irrigation	Existing Gross Ground Water Draft for domestic and industrial water supply	Existing Gross Ground Water Draft for All uses (11+12)	Provision for domestic and industrial requirement supply to 2025	Net Ground Water Availability for future irrigation development (10-11-14)	Stage of Ground Water Development {13/10 * 100}%
1		2	3	10	11	12	13	14	15	16
97	Nashik	Dindori	Command	3174.87	1319.68	57.90	1377.59			
98	Nashik	Dindori	Non Command	9021.22	5233.14	196.86	5430.00			
99	Nashik	Dindori	Total	12196.10	7206.36	268.69	7475.05	528.94	5047.28	61.29
100	Nashik	Igatpuri	Command	892.12	31.25	9.74	40.98			
101	Nashik	Igatpuri	Non Command	20304.47	3866.96	187.22	4054.18			
102	Nashik	Igatpuri	Total	21196.59	3893.32	203.36	4096.68	406.72	16937.25	19.33
103	Nashik	Kalwan	Command	374.07	64.72	23.48	88.19			
104	Nashik	Kalwan	Non Command	6167.32	4545.00	151.03	4696.03			
105	Nashik	Kalwan	Total	6541.40	4607.42	169.25	4776.67	338.50	1557.25	73.02
106	Nashik	Nasik	Command	9299.81	3262.04	110.00	3372.04			
107	Nashik	Nasik	Non Command	4827.43	4883.75	86.59	4970.34			
108	Nashik	Nasik	Total	14127.25	7819.13	183.30	8002.43	327.67	4531.59	56.65
109	Nashik	Peth	Command	901.22	24.43	11.73	36.17			
110	Nashik	Peth	Non Command	10178.35	336.17	163.73	499.91			
111	Nashik	Peth	Total	11079.57	356.34	174.03	530.36	348.06	10258.61	4.79
112	Nashik	Surgana	Command	133.81	13.70	5.82	19.51			
113	Nashik	Surgana	Non Command	12583.34	1213.74	203.76	1417.50			
114	Nashik	Surgana	Total	12717.15	1230.72	215.37	1446.10	430.74	11102.19	11.37
115	Nashik	Trambakeshwar	Command	83.70	8.17	0.91	9.08			
116	Nashik	Trambakeshwar	Non Command	13521.01	1038.33	223.77	1262.10			
117	Nashik	Trambakeshwar	Total	13604.71	995.27	225.54	1220.81	451.07	13833.09	8.97
118	Pune	Ambegaon	Command	3168.76	2926.46	144.30	3070.76			
119	Pune	Ambegaon	Non Command	8982.22	6070.89	302.53	6373.42			
120	Pune	Ambegaon	Total	12150.98	9157.67	448.07	9605.74	872.02	2302.51	79.05
121	Pune	Junnar	Command	5164.88	4570.65	150.02	4720.67			
122	Pune	Junnar	Non Command	11748.55	9934.15	398.13	10332.29			
123	Pune	Junnar	Total	16913.42	14474.23	554.69	15028.92	975.40	1703.78	88.86
124	Thane	Bhivandi	Command	772.41	0.30	8.48	8.77			
125	Thane	Bhivandi	Non Command	4130.76	916.99	98.95	1015.94			
126	Thane	Bhivandi	Total	4903.17	918.99	104.79	1023.78	209.59	3615.93	20.88
127	Thane	Dahanu	Command	43.96	5.92	10.61	16.52			
128	Thane	Dahanu	Non Command	4232.32	1219.46	183.83	1403.29			
129	Thane	Dahanu	Total	4276.28	1225.38	194.55	1419.93	389.10	2662.16	33.20

6/5/20

Sr No.	District	Administrative Unit	Command / Non-Command / Total	Net Annual Ground Water Availability	Existing Gross Ground Water Draft for irrigation	Existing Gross Ground Water Draft for domestic and industrial water supply	Existing Gross Ground Water Draft for All uses (11+12)	Provision for domestic and industrial requirement supply to 2025	Net Ground Water Availability for future irrigation development (10-11-14)	Stage of Ground Water Development {13/10 * 100}%
1		2	3	10	11	12	13	14	15	16
130	Thane	Jawhar	Command	173.32	0.29	2.96	3.25			
131	Thane	Jawhar	Non Command	3119.28	103.05	61.03	164.09			
132	Thane	Jawhar	Total	3292.60	102.94	65.28	168.21	130.55	3165.11	5.11
133	Thane	Mokhada	Command	80.02	0.00	1.41	1.41			
134	Thane	Mokhada	Non Command	1612.67	47.63	57.66	105.28			
135	Thane	Mokhada	Total	1692.69	47.65	58.72	106.37	117.44	1522.35	6.28
136	Thane	Murbad	Command	270.27	15.39	11.49	26.87			
137	Thane	Murbad	Non Command	5152.42	147.37	107.43	254.80			
138	Thane	Murbad	Total	5422.69	161.96	117.71	279.67	235.42	5014.35	5.16
139	Thane	Paighar	Command	2290.31	364.60	42.33	406.94			
140	Thane	Paighar	Non Command	5953.92	1301.13	115.71	1416.83			
141	Thane	Paighar	Total	8244.23	1667.56	152.53	1820.09	305.07	6105.79	22.08
142	Thane	Shahapur	Command	2798.10	6.04	21.22	27.26			
143	Thane	Shahapur	Non Command	6467.82	212.77	138.31	351.08			
144	Thane	Shahapur	Total	9265.91	220.53	159.29	379.82	318.59	8598.53	4.10
145	Thane	Talasari	Command							
146	Thane	Talasari	Non Command	1771.96	273.75	58.01	331.76			
147	Thane	Talasari	Total	1771.96	273.74	58.45	332.19	116.89	1382.72	18.75
148	Thane	Thane	Command							
149	Thane	Vasai	Command							
150	Thane	Vasai	Non Command	3673.30	981.96	83.78	1065.74			
151	Thane	Vasai	Total	3673.30	992.68	86.92	1079.60	173.85	3088.87	29.39
152	Thane	Vikramgad	Command	607.75	1.60	7.29	8.89			
153	Thane	Vikramgad	Non Command	3660.63	168.86	56.39	225.25			
154	Thane	Vikramgad	Total	4268.38	170.56	63.52	234.08	127.04	3942.64	5.48
155	Thane	Wada	Command	1054.19	29.93	8.70	38.63			
156	Thane	Wada	Non Command	3888.63	152.19	98.20	250.38			
157	Thane	Wada	Total	4942.82	168.15	110.58	278.73	221.16	4221.43	5.64
158	Yeotmal	Arni	Command	3287.98	296.74	104.92	401.66			
159	Yeotmal	Arni	Non Command	5074.48	839.49	212.61	1052.10			
160	Yeotmal	Arni	Total	8362.47	1162.11	326.26	1488.37	652.53	6293.97	17.80
161	Yeotmal	Ghatanji	Command	1712.27	220.06	66.28	286.34			
162	Yeotmal	Ghatanji	Non Command	6643.33	710.47	261.78	972.25			

Sr No.	District	Administrative Unit	Command / Non-Command / Total	Net Annual Ground Water Availability	Existing Gross Ground Water Draft for irrigation	Existing Gross Ground Water Draft for domestic and industrial water supply	Existing Gross Ground Water Draft for All uses (11+12)	Provision for domestic and industrial requirement supply to 2025	Net Ground Water Availability for future irrigation development (10-11-14)	Stage of Ground Water Development {13/10 * 100}%
1		2	3	10	11	12	13	14	15	16
163	Yeotmal	Ghatanji	Total	8355.60	941.07	331.95	1273.02	663.91	6904.41	15.24
164	Yeotmal	Maregaon	Command	481.33	21.38	14.29	35.67			
165	Yeotmal	Maregaon	Non Command	4397.11	331.58	137.48	469.07			
166	Yeotmal	Maregaon	Total	4878.44	353.36	151.86	505.22	303.71	4193.98	10.36
167	Yeotmal	Pandharkavada	Command	2314.92	167.97	44.36	212.33			
168	Yeotmal	Pandharkavada	Non Command	6390.24	570.25	169.11	739.35			
169	Yeotmal	Pandharkavada	Total	8705.16	738.66	214.86	953.53	429.73	7424.53	10.95
170	Yeotmal	Ralegaon	Command	952.49	83.66	34.06	117.71			
171	Yeotmal	Ralegaon	Non Command	6811.24	1001.55	376.23	1377.78			
172	Yeotmal	Ralegaon	Total	7763.73	1080.40	406.99	1487.39	813.99	5866.51	19.16
173	Yeotmal	Wani	Command	492.95	70.63	21.48	92.11			
174	Yeotmal	Wani	Non Command	7856.44	638.25	258.16	896.41			
175	Yeotmal	Wani	Total	8349.39	704.69	279.58	984.27	559.15	7112.18	11.79
176	Yeotmal	Zara Zamani	Command	163.25	5.01	9.50	14.51			
177	Yeotmal	Zara Zamani	Non Command	5948.03	540.14	195.14	735.29			
178	Yeotmal	Zara Zamani	Total	6111.28	545.41	205.64	751.04	411.27	5185.56	12.29

**ASSESSMENT OF DYNAMIC GROUND WATER RESOURCES OF THE MAHARASHTRA
ADMINISTRATIVE UNIT-WISE CATEGORIZATION - 2011-2012**

Unit-Taluka

Sr.No.	District	Administrative Unit	Stage of Ground Water Development %	Pre-monsoon		Post-monsoon		Category
				Water level Trend	Is there a significant decline	Water level Trend	Is there a significant decline	
1	2	3	4	5	6	7	8	9
1	Ahmednagar	Akole	86.26	0.93	No	-23.31	No	Safe
2	Amravati	Chikhaldara	47.62	-2.15	No	-2.75	No	Safe
3	Amravati	Dharni	23.54	3.82	No	-2.02	No	Safe
4	Chandrapur	Korpana	16.97	-3.38	No	-6.38	No	Safe
5	Chandrapur	Rajura	16.03	-6.17	No	-9.47	No	Safe
6	Dhule	Sakri	48.00	-4.99	No	-7.83	No	Safe
7	Dhule	Shirpur	43.39	-10.16	No	-18.30	No	Safe
8	Gadchiroli	Aheri	11.58	-0.17	No	-0.41	No	Safe
9	Gadchiroli	Armori	35.90	1.40	No	-2.61	No	Safe
10	Gadchiroli	Bhamragad	7.43	-7.27	No	-7.23	No	Safe
11	Gadchiroli	Chamorshi	24.84	1.81	No	-3.36	No	Safe
12	Gadchiroli	Dhanora	26.31	-4.94	No	-8.33	No	Safe
13	Gadchiroli	Etapalli	17.94	-5.67	No	-7.75	No	Safe
14	Gadchiroli	Gadchiroli	27.18	-6.57	No	-12.07	No	Safe
15	Gadchiroli	Korchi	25.39	-4.19	No	-9.13	No	Safe
16	Gadchiroli	Kurkheda	34.61	-10.17	No	-7.34	No	Safe
17	Gadchiroli	Mulchera	22.97	4.31	No	-4.73	No	Safe
18	Gadchiroli	Soroncha	31.71	4.27	No	1.05	No	Safe
19	Gadchiroli	Wadsa	31.24	7.07	No	-1.25	No	Safe
20	Jalgaon	Chopda	85.44	10.39	Yes	-5.31	No	Semi Critical
21	Jalgaon	Raver	121.81	16.19	Yes	14.13	Yes	Over Exploited
22	Jalgaon	Yawal	135.96	26.44	Yes	5.55	No	Over Exploited
23	Nanded	Kinwat	22.96	2.02	No	3.35	No	Safe
24	Nanded	Mahur	48.56	1.10	No	5.96	No	Safe
25	Nandurbar	Akkalkuva	30.70	-1.36	No	-0.95	No	Safe
26	Nandurbar	Akrani	24.73	2.96	No	-0.02	No	Safe
27	Nandurbar	Nandurbar	69.59	1.75	No	-1.89	No	Safe
28	Nandurbar	Nawapur	40.53	3.98	No	-3.24	No	Safe
29	Nandurbar	Shahada	62.05	-4.91	No	-4.29	No	Safe
30	Nandurbar	Taloda	48.56	-9.34	No	-7.28	No	Safe
31	Nashik	Baglan Satana	84.66	3.50	No	-10.08	No	Safe
32	Nashik	Deola	102.85	14.43	Yes	-1.17	No	Over Exploited
33	Nashik	Dindori	55.82	-1.43	No	-5.77	No	Safe
34	Nashik	Igatpuri	19.32	-15.94	No	-1.67	No	Safe
35	Nashik	Kalwan	73.14	7.03	No	-4.01	No	Safe
36	Nashik	Nasik	59.05	-2.50	No	-1.31	No	Safe
37	Nashik	Peth	4.84	-7.75	No	1.51	No	Safe
38	Nashik	Surgana	11.30	-1.76	No	-0.45	No	Safe
39	Nashik	Trambakeshwar	9.34	-6.05	No	0.96	No	Safe
40	Pune	Ambegaon	77.72	-0.72	No	-3.83	No	Safe
41	Pune	Junnar	89.00	3.93	No	-4.44	No	Safe
42	Thane	Bhivandi	20.90	-2.65	No	-2.38	No	Safe
43	Thane	Dahanu	33.20	-1.36	No	-3.63	No	Safe
44	Thane	Jawhar	5.08	-2.58	No	-1.54	No	Safe
45	Thane	Mokhada	6.22	-3.37	No	-0.09	No	Safe
46	Thane	Murbad	5.19	-3.88	No	0.57	No	Safe
47	Thane	Palghar	22.12	-1.16	No	-4.12	No	Safe
48	Thane	Shahapur	4.08	-1.12	No	-0.30	No	Safe
49	Thane	Talasari	18.72	-7.36	No	-7.33	No	Safe
50	Thane	Vasai	29.01	-2.74	No	-5.12	No	Safe
51	Thane	Vikramgad	5.49	-1.20	No	-0.16	No	Safe
52	Thane	Wada	5.85	-2.59	No	-4.49	No	Safe
53	Yeotmal	Arni	17.38	3.65	No	-2.64	No	Safe
54	Yeotmal	Ghatanji	15.06	4.25	No	-3.08	No	Safe
55	Yeotmal	Maregaon	10.35	3.28	No	1.73	No	Safe
56	Yeotmal	Pandharkavada	10.93	-3.03	No	-6.15	No	Safe
57	Yeotmal	Ralegaon	19.26	0.09	No	-4.37	No	Safe
58	Yeotmal	Wani	11.84	0.56	No	-0.47	No	Safe
59	Yeotmal	Zara Zamani	12.27	4.75	No	1.98	No	Safe

पेसा कायद्यान्वये निर्धारित क्षेत्रामाध्ये राबविण्यात आलेल्या
उपाययोजनांची माहिती

पेसा कायद्यान्वये निर्धारित क्षेत्रांमध्ये राबविण्यात आलेल्या उपाययोजनांची माहिती
सन २०१२-१३

अ.क्र.	जिल्हा	तालुका	रा.ग्रा.पे.का. (शाश्वतता) अंतर्गत राबविलेल्या उपाययोजनांची संख्या	अदिवासी शेतकऱ्यांच्या सिंचन विहीरींवर वि. पं. बसविण्यात १००% सुट मंजूर प्रकरणे	अदिवासी शेतकरी विहीर सर्वेक्षण (भारतीय संविधान २७५ (१)) अन्वये मंजूर प्रकरणे	विशेष घटक विहीर सर्वेक्षण मंजूर प्रकरणे	म.गां.ग्रा.रो.ह. योजना विहीर सर्वेक्षण मंजूर प्रकरणे	जलभंजन केलेली एकूण वि. वि. संख्या	टंचाई अंतर्गत शिफारस केलेली एकूण वि. वि. प्रकरणे	बँक / खाजगी मागणी मंजूर प्रकरणे	भूजल अधिनियम १९९३ अंतर्गत कलमनिहाय हाताळलेली प्रकरणे
१	२	३	४	५	६	७	८	९	१०	११	१२
१	ठाणे	मुरबाड	०	०	०	०	०	०	५८	६	०
२		गिचडी	०	०	०	०	०	१	४०	२	०
३		शहापुर	०	०	०	०	२९	०	३५	६	०
४		बसई	०	०	०	०	०	०	२२	१०	०
५		जव्हार	५	०	०	०	१८५	०	३	०	०
६		विक्रमगड	५	०	०	०	०	०	४२	०	०
७		मोखाडा	८	०	०	०	०	०	८	०	०
८		वाडा	०	०	०	०	३७१	४४	४६	६	०
९		डहाणू	१	०	०	०	१७	०	२६	०	०
१०		पालघर	०	०	०	०	०	०	५१	१०	०
११	तलासरी	०	०	०	०	०	०	८	०	०	
१२	नाशिक	दिंडोरी	१	०	०	०	१५	०	७	३	०
१३		बागलाण	२७	०	०	३०	०	०	८२	६	०
१४		देवळा	०	०	०	१२	२८	०	५१	४	०
१५		नाशिक	०	०	०	१	०	०	२२	१४	०
१६		पेठ	३	०	०	०	०	०	०	०	०
१७		सुरगाणा	११	०	०	०	०	०	९	०	०
१८		त्र्यंबकेश्वर	८	०	०	०	०	०	१४	२	०
१९		कळवण	०	०	०	०	०	०	२२	२	०
२०		इगतपूरी	१	०	०	०	०	०	६८	०	०
२१	धुळे	साक्री	७६	०	२२	०	६५०	०	४२	२	०
२२		शिरपूर	२	०	१९	०	०	०	९०	१२	०
२३	नंदुरबार	नंदुरबार	२८	०	०	०	०	०	४१	०	०
२४		नवापुर	२१	०	०	०	०	०	३०	०	०
२५		तळोदा	०	०	०	०	०	०	०	०	०
२६		शहादा	५८	०	०	०	०	०	२९	०	०
२७		अक्कलकुआ	०	०	०	०	०	०	६२	०	०
२८		घडगाव	०	०	०	०	०	०	६०	०	०

अ.क्र.	जिल्हा	तालुका	रा.शा.प. (शाश्वतता) अंतर्गत राबविलेल्या उपाययोजनांची संख्या	अधिकांशी शेतकऱ्यांच्या सिंचन विहीरींवर वि. पं. बसविण्यात १००% सुट मंजूर प्रकरणे	अधिकांशी शेतकऱ्यांच्या विहीर सर्वेक्षण (भारतीय संविधान २७५ (१) अन्वये मंजूर प्रकरणे	विशेष घटक विहीर सर्वेक्षण मंजूर प्रकरणे	म. गा. व. योजना विहित सर्वेक्षण मंजूर प्रकरणे	जलमंजन केलेली एकूण वि. वि. संख्या	टंचाई अंतर्गत शिफारस केलेली एकूण वि. वि. प्रकरणे	बँक / खाजगी मागणी मंजूर प्रकरणे	भूजल अधिनियम १९९३ अंतर्गत कलमनिहाय हाताळलेली प्रकरणे
१	२	३	४	५	६	७	८	९	१०	११	१२
२९	जळगांव	चोपडा	०	०	०	०	०	०	४१	१८	०
३०		यावल	०	०	०	०	०	७	३	०	
३१		रावेर	६	०	०	०	०	०	३४	०	०
३२	अहमदनगर	अकोला	२३	०	०	०	०	२१	२८	०	०
३३	पुणे	जुन्नर	२७	०	०	०	४२	६	५८	१	०
३४		आंबेगाव	२७	०	०	०	१३	५	२३	५	०
३५	नांदेड	किनवट	२४	०	०	०	१५२	०	३०	०	०
३६		माहूर	२३	०	०	०	१२८	०	१८	०	०
३७	अमरावती	चिखलदरा	३	०	०	०	३८९	२	७	०	०
३८		धारणी	७	०	०	०	३७९	४	११	०	०
३९	यवतमाळ	राळेगाव	२	०	०	०	०	०	४	०	०
४०		पांढरकवडा	३	०	०	०	०	०	२	१	०
४१		घाटंजी	२	०	०	०	०	०	१	१	०
४२		झरी	०	०	०	०	०	०	४	०	०
४३		वणी	०	०	०	०	०	०	३	१	०
४४		मारेगाव	०	०	०	०	०	०	३	०	०
४५		आर्णी	०	०	०	०	०	०	३	०	०
४६		चंद्रपूर	कोरपना	०	०	०	०	०	०	१९	०
४७	राजुरा		०	०	०	०	७५	०	५	०	०
४८	गडचिरोली	सिरोचा	८	०	०	०	१६३	०	६	०	०
४९		अहेरी	०	०	०	०	९	०	०	०	०
५०		मुलवेरा	०	०	०	०	०	०	०	०	०
५१		वडसा	०	०	०	०	१५	०	१	०	०
५२		कोरवी	२	०	०	०	४७	०	१	०	०
५३		भामरागड	०	०	०	०	१	०	४	०	०
५४		चामोशी	५	०	०	०	१८	०	२	०	०
५५		एटापल्ली	०	०	०	०	५	०	१	०	०
५६		गडचिरोली	७	०	०	०	०	०	०	०	०
५७		आरमोरी	०	०	०	०	३१	०	१	०	०
५८		धानोरा	०	०	०	०	३७	०	५	०	०
५९		कुरखेडा	४	०	०	०	२५७	०	०	०	०

पेसा कायद्यान्वये निर्धारित क्षेत्रामध्ये राबविण्यात येत असलेल्या उपाययोजनांची माहिती

सौर/विद्युत उर्जेवर आधारीत दुहेरी पंप लघु नळ पाणी पुरवठा योजना २००८ ते २०१३

अ.क्र.	जिल्हा	तालुका	२००८-०९	२००९-१०	२०१०-११	२०११-१२	२०१२-१३
१	ठाणे	डहाणू	१	९	९	१२	११
		तलासरी	०	१०	७	८	६
		मोखाडा	०	०	४	०	०
		जव्हार	०	०	८	८	५
		वाडा	०	८	७	४	१०
		शहापूर	०	१४	८	१२	८
		विक्रमगड	०	९	८	१५	७
		पालघर	२	९	९	९	११
		वसई	०	५	४	०	१
		भिवंडी	१	१३	१२	१२	६
		मुरबाड	०	८	१०	११	९
२	नाशिक	पेठ	०	०	०	३	१
		सुरगाणा	०	२	१	१	०
		कळवण	०	१	३	०	२
		दिंडोरी	३	७	४	१	०
		इगतपूरी	२	९	७	०	०
		नाशिक	०	५	१	५	०
		बागलाण	०	२६	८	५	१
		त्र्यंबकेश्वर	०	३	४	४	१
		देवळा	०	०	१	२	१
३	धुळे	साक्री	०	२७	१२	८	०
		शिरपूर	२	१२	६	०	०
४	नंदुरबार	नवापुर	१	१५	२५	२०	४२
		तळोदा	१	१७	१८	१३	२०
		अक्कलकुआ	१	२२	९	१५	२३
		अक्राणी	०	०	०	०	०
		नंदुरबार	१	१३	२०	२०	३९
		शहादा	१	१८	१४	२७	३०

अ.क्र.	जिल्हा	तालुका	२००८-०९	२००९-१०	२०१०-११	२०११-१२	२०१२-१३		
५	जळगांव	चोपडा	०	६	५	१	०		
		यावल	०	०	०	२	०		
		रावेर	०	२	१	१	०		
६	अहमदनगर	अकोला	०	५	६	७	२		
७	पुणे	आंबेगाव	०	१	०	३	४		
		जून्नर	०	१	०	५	५		
८	नांदेड	किनवट	०	०	०	४	७२		
		माहुर	०	०	०	०	२४		
९	यवतमाळ	मारेगाव	०	०	१	०	४		
		राळेगाव	०	१	१	०	३		
		केलापूर	०	०	०	०	०		
		घाटंजी	०	१	०	०	०		
		वणी	०	०	०	०	३		
		झरीजामणी	०	०	१	०	२१		
		आर्णी	०	०	२	०	२		
		अमरावती	चिखलदरा	०	०	०	१	३	
१०	अमरावती	धारणी	०	०	७	२	२		
		गडचिरोली	एटापल्ली	०	०	१३	११	११	
११	गडचिरोली	सिरोंचा	१	०	५	५	१२		
		अहेरी	१	१	१८	७	७		
		धानोरा	१	०	७	१०	१२		
		कुरखेडा	१	०	२१	५	८		
		भामरागड	०	०	११	५	८		
		कोरची	०	०	१२	४	६		
		गडचिरोली	१	३	१	३	३		
		आरमोरी	१	२	१	१४	२०		
		चामोर्शी	०	३	६	११	२०		
		मुलचेरा	०	१	०	५	५		
		देसाईगंज	०	०	०	०	०		
		१२	चंद्रपूर	राजूरा	०	०	२	१३	१
				कोरपना	०	०	३	६	१

८९३

निर्धारित क्षेत्रातील पाणी पातळी व पर्जन्यमान सन २०१३-१४
बाबतची माहिती

Details of Districtwise, Talukawise Rainfall Deficit / Excess upto October 2013
(as compared with average rainfall)

S.N.	District	Taluka	Avg.Rainfall	Rainfall Upto Oct.13	Deficit / Excess
1	AHMEDNAGAR	AKOLE	493.60	744.00	50.73
2	AMRAVATI	CHIKHALDARA	1605.10	2142.83	33.50
3	AMRAVATI	DHARNI	1213.00	1663.91	37.17
4	CHANDRAPUR	KORPANA	1182.61	1969.10	66.50
5	CHANDRAPUR	RAJURA	1182.61	1867.90	57.95
6	DHULE	SAKRI	450.10	502.00	11.53
7	DHULE	SHIRPUR	676.80	1480.00	118.68
8	GADCHIROLI	AHERI	1384.70	2266.60	63.69
9	GADCHIROLI	ARMORI	1293.50	2418.20	86.95
10	GADCHIROLI	BHAMRAGAD	1367.60	2538.00	85.58
11	GADCHIROLI	CHAMORSHI	1452.40	2322.00	59.87
12	GADCHIROLI	DESAIGANJ	1355.50	2415.10	78.17
13	GADCHIROLI	DHANORA	1666.50	2346.90	40.83
14	GADCHIROLI	ETAPALLI	1367.60	1853.30	35.51
15	GADCHIROLI	GADCHIROLI	1534.50	2184.20	42.34
16	GADCHIROLI	KORCHI	1452.40	2221.20	52.93
17	GADCHIROLI	KURKHEDA	1452.40	2143.90	47.61
18	GADCHIROLI	MULCHERA	1452.40	2168.40	49.30
19	GADCHIROLI	SIRONCHA	1211.00	2095.60	73.05
20	JALGAON	CHOPDA	718.70	1112.60	54.81
21	JALGAON	RAVER	708.50	683.70	-3.50
22	JALGAON	YAWAL	731.70	906.10	23.83
23	NANDED	KINWAT	1198.90	1376.82	14.84
24	NANDED	MAHUR	1198.90	1587.70	32.43
25	NANDURBAR	AKKALKUWA	1074.90	2006.00	86.62
26	NANDURBAR	AKRANI	812.60	1313.00	61.58
27	NANDURBAR	NANDURBAR	682.80	791.00	15.85
28	NANDURBAR	NAWAPUR	1165.10	1457.00	25.05
29	NANDURBAR	SHAHADE	722.70	963.00	33.25
30	NANDURBAR	TALODE	802.10	1501.00	87.13
31	NASHIK	BAGLAN	459.70	621.30	35.15
32	NASHIK	DEOLA	625.50	500.40	-20.00
33	NASHIK	DINDORI	752.10	917.90	22.04
34	NASHIK	IGATPURI	3442.10	3758.00	9.18
35	NASHIK	KALWAN	718.80	686.90	-4.44
36	NASHIK	NASHIK	675.90	710.00	5.05
37	NASHIK	PEINT	2278.60	2357.00	3.44
38	NASHIK	SURGANA	1807.20	1878.80	3.96
39	NASHIK	TRIMBAKESHWAR	2255.70	2150.80	-4.65
40	PUNE	AMBEGAON	723.00	790.40	9.32
41	PUNE	JUNNAR	680.10	1143.04	68.07
42	THANE	BHIWANDI	2516.30	2856.00	13.50
43	THANE	DAHANU	2028.30	2815.71	38.82
44	THANE	JAWHAR	3612.10	3264.00	-9.64
45	THANE	MOKHADA	2436.90	2582.60	5.98
46	THANE	MURBAD	2431.80	2635.20	8.36
47	THANE	PALGHAR	1936.90	2810.26	45.09
48	THANE	SHAHAPUR	2651.60	2794.00	5.37
49	THANE	TALASARI	1892.00	3453.00	82.51
50	THANE	VADA	2837.10	3136.00	10.54
51	THANE	VASAI	2028.67	2348.20	15.75
52	THANE	VIKRAMGAD	3542.10	3021.10	-14.71
53	YAVATMAL	ARNI	855.80	1737.00	102.97
54	YAVATMAL	GHATANJI	1100.40	1467.00	33.32
55	YAVATMAL	KELAPUR	1071.60	1621.44	51.31
56	YAVATMAL	MAREGAON	1035.50	1379.82	33.25
57	YAVATMAL	RALEGAON	1100.50	1111.66	1.01
58	YAVATMAL	WANI	1000.10	1621.23	62.11
59	YAVATMAL	ZARI-ZAMNI	1035.50	1193.39	15.25

Talukawise number of villages having groundwater depletion > 1 m as compared with last 5 years average groundwater levels (October 2013)

S.N.	District	Taluka	No.of villages
1	DHULE	SAKRI	92
2	NANDURBAR	NANDURBAR	10
3	NASHIK	BAGLAN	60
4	NASHIK	DEOLA	6
5	NASHIK	DINDORI	28
6	NASHIK	IGATPURI	17
7	NASHIK	KALWAN	80
8	NASHIK	NASHIK	18
		Total	311

Rainfall and Groundwater levels comparision study (October 2013)

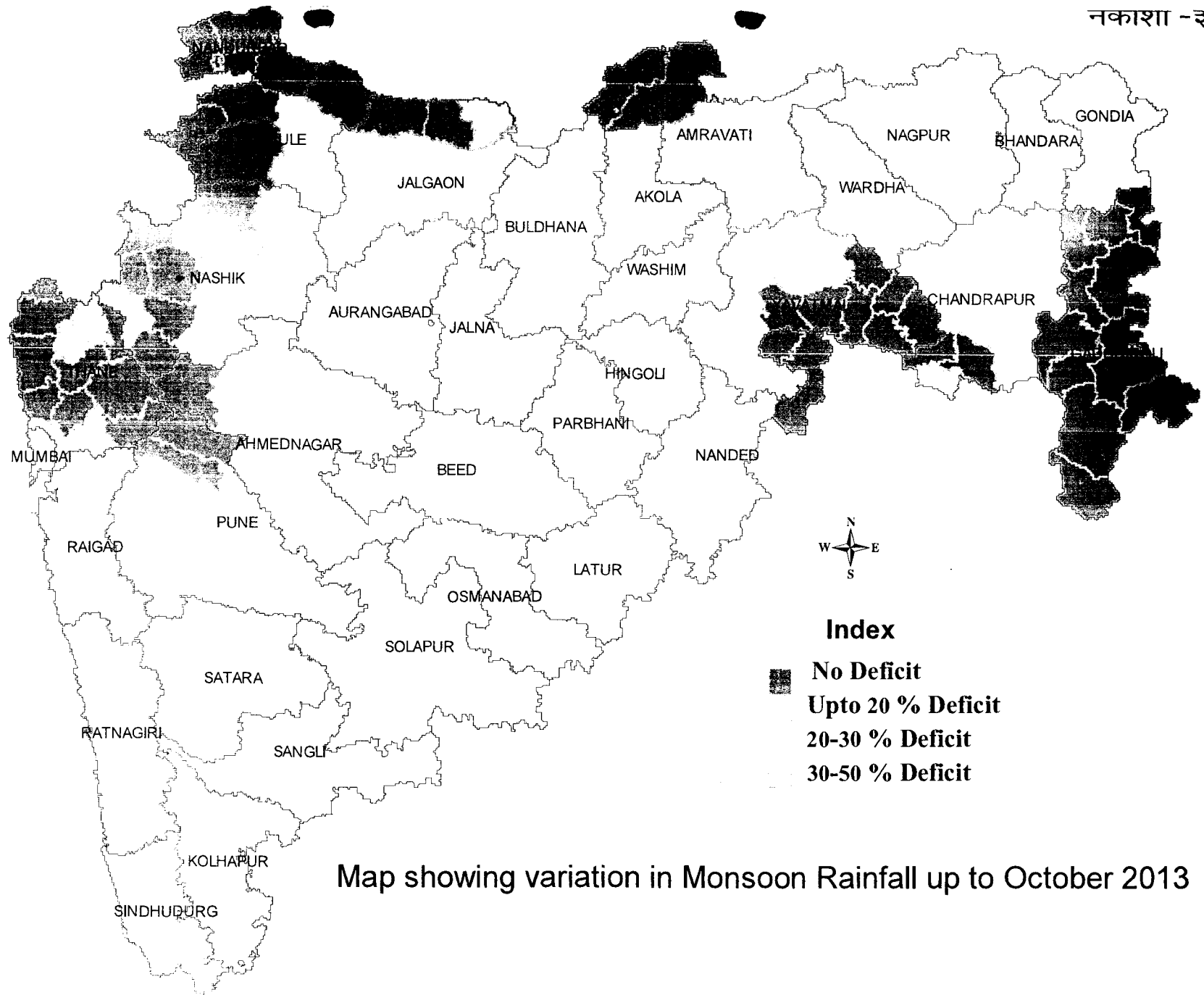
i) Rainfall deficit > 20 % and Groundwater level depletion > 1 m
- Nil

ii) Rainfall deficit 0 to 20 % and Groundwater level depletion > 1 m

S.N.	District	Taluka	No.of villages having Groundwater level depletion			
			> 3 m	2 to 3 m	1 to 2 m	Total (> 1 m)
1	NASHIK	DEOLA	1	0	5	6
2	NASHIK	KALWAN	35	16	29	80
		Total	36	16	34	86

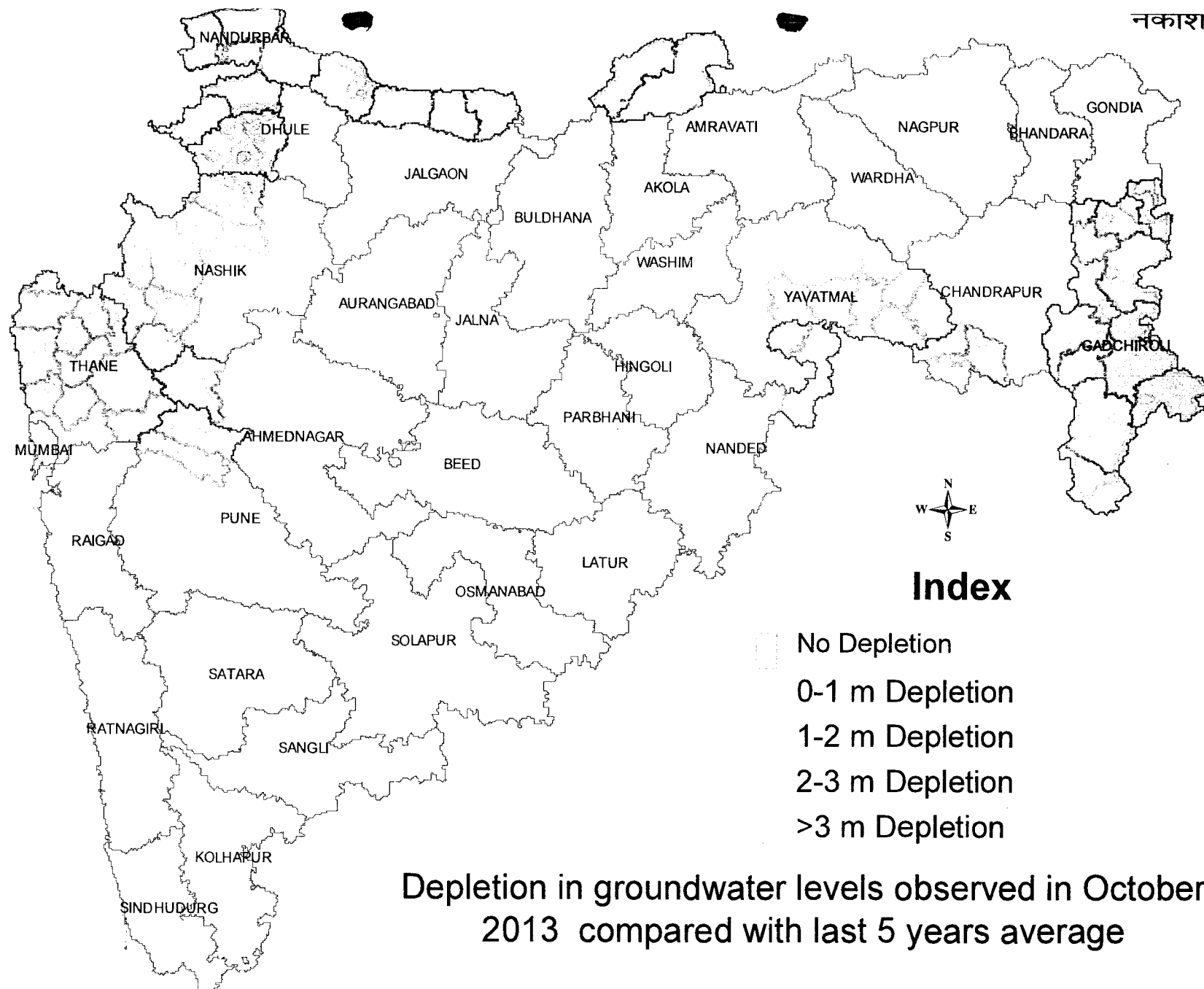
iii) No Rainfall deficit and Groundwater level depletion > 1 m

S.N.	District	Taluka	No.of villages having Groundwater level depletion			
			> 3 m	2 to 3 m	1 to 2 m	Total (> 1 m)
1	NASHIK	BAGLAN	4	12	44	60
2	NASHIK	DINDORI	0	7	21	28
3	NASHIK	IGATPURI	1	5	11	17
4	NASHIK	NASHIK	0	4	14	18
5	DHULE	SAKRI	21	36	35	92
6	NANDURBAR	NANDURBAR	0	5	5	10
		Total	26	69	130	225



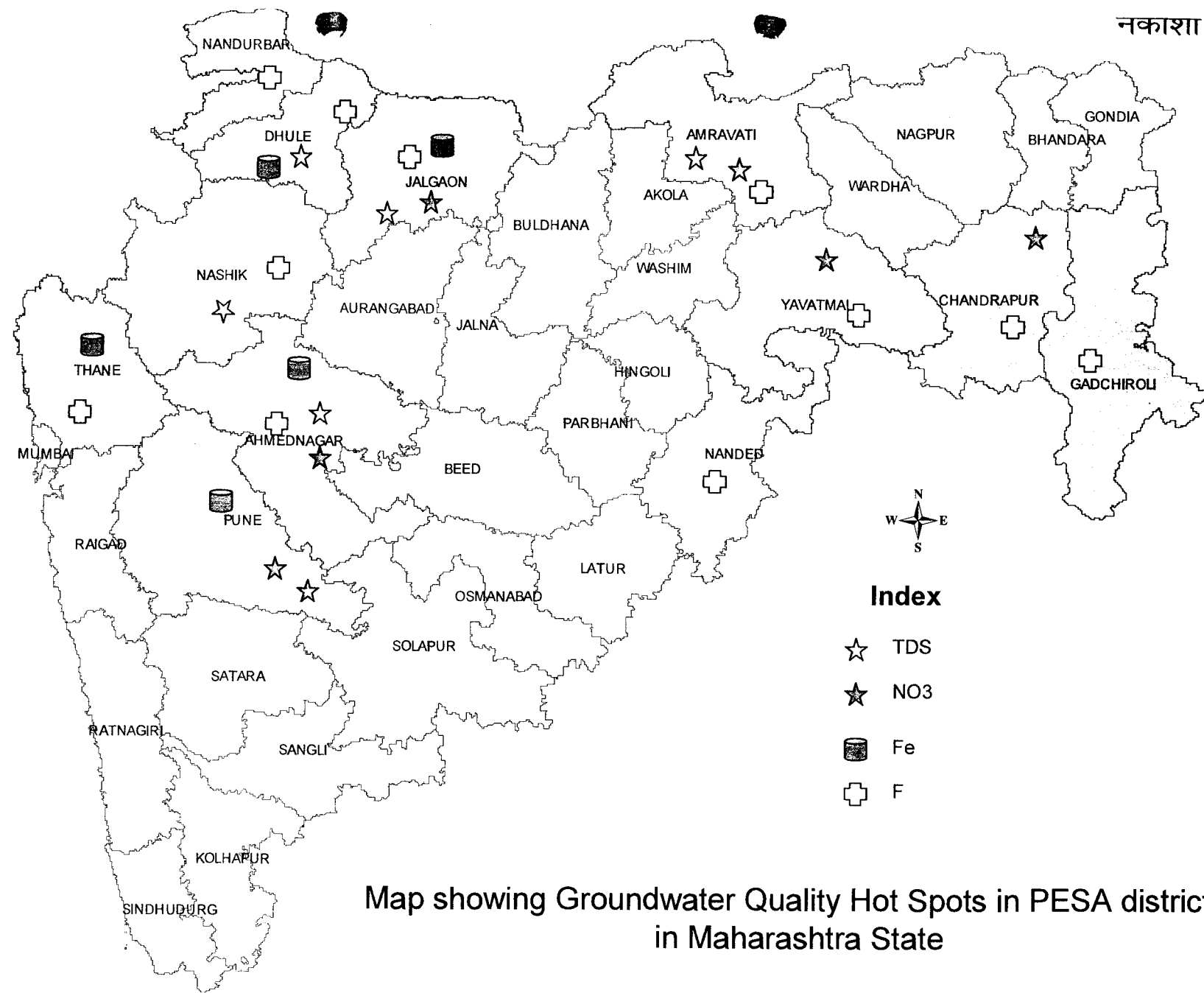
Map showing variation in Monsoon Rainfall up to October 2013

२७५



Depletion in groundwater levels observed in October 2013 compared with last 5 years average

Handwritten signature



Index

- ☆ TDS
- ★ NO3
- Cylinder Fe
- ⊕ F

Map showing Groundwater Quality Hot Spots in PESA districts in Maharashtra State

Handwritten signature

२६५) पापु ०९
२१/२/१४

फॅक्स क्रमांक ०२२ - २२८८२८६२
दुरध्वनी क्रमांक ०२२ - २२८४६६७९
E-mail : wssdso9@gmail.com

क्रमांक : संकीर्ण - २०१३ / प्र क्र १५९/ पापु-०९
पाणी पुरवठा व स्वच्छता विभाग
नवीन प्रशासकीय भवन, ३ रा मजला,
मंत्रालया समोर, मादाम कामा मार्ग
दिनांक : २७ जानेवारी, २०१४


प्रति,

कक्ष अधिकारी (आस्थापना)
पाणी पुरवठा विभाग
मंत्रालय, जी.टी. रुग्णालय,
७ वा मजला,
मुंबई- ४०० ००९

विषय : पेसा कायद्यान्वये निर्धारित केलेल्या क्षेत्रामध्ये अहमदनगर / नाशिक/
नंदुरबार/धुळे / जळगाव या जिल्हयामध्ये राबविण्यात येत असलेल्या
योजनांची माहिती उपलब्ध करून देण्याबाबत.

संदर्भ : १) आपले पत्र क्र. आस्था - २०१३ / सं.क्र. ३४५ / पापु-०९
दि. १९.८.२०१३
२) या कार्यासनाचे समक्रमांकाचे दि. १९.१२.२०१३

संदर्भ क्रमांक २ अन्वये या कार्यासनाची माहिती यापूर्वीच दिलेली आहे. उर्वरीत नंदुरबार, जिल्हा
परिषदेची माहिती या पत्रासोबत पाठविण्यात येत आहे.



(सुरेश कळसकर)

अवर सचिव, महाराष्ट्र शासन

२९/२
२१/२/१४

251/193
29/1/98

जिल्हा परिषद, नंदुरबार.

ग्रामीण पाणी पुरवठा विभाग
जा.क्र.जिपनं/ग्रापापु/तांशा.३/ 100
/93.

दिनांक :- 23/12/93

प्रति,

✓ ज. र. गणेशकर,

कक्ष अधिकारी (पापु.०९)

पाणी पुरवठा व स्वच्छता विभाग,

नवीन प्रशासकीय भवन, ३रा मजला,

मंत्रालयासमोर, मादाम कामा मार्ग,

मुंबई - ३२

विषय:- पेसा कायद्यान्वये निर्धारित केलेल्या क्षेत्रामध्ये राबविण्यात येत असलेल्या योजनांची माहिती उपलब्ध करून देण्याबाबत.

संदर्भ:- १) आपले कार्यापत्र क्र.संकीर्ण-२०१३/संक्र ६०१/१३/पापु.०९ दि.२१.८.२०१३,
२) आपले कार्यापत्र क्र.संकीर्ण-२०१३/संक्र ६०१/१३/पापु.०९ दि.७.१०.२०१३

उपरोक्त संदर्भीय विषयास अनुसरून नंदुरबार जिल्हाअंतर्गत नवापूर, तळोदा, अक्कलकुवा व अक्राणी हे ४ संपूर्ण तालुके तसेच नंदुरबार व शहादा हे २ अंशतः तालुके पेसा कायद्यांतर्गत येत असून या तालुक्यास केंद्र पुरस्कृत राष्ट्रीय ग्रामीण पेयजल कार्यक्रमांतर्गत राबविण्यात येत असलेल्या ग्रामीण पेयजल योजनांची तालुकानिहाय यादी सोबत सादर करण्यात येत आहे.

आपले माहितीस्तव सविनय सादर.

सोबत:- वरीलप्रमाणे.

Amal
* कार्यकारी अभियंता
ग्रामीण पाणी पुरवठा विभाग
जिल्हा परिषद, नंदुरबार.


प्रत:- मा.अधिक्षक अभियंता, महाराष्ट्र जीवन प्राधिकरण, नागरी व ग्रामीण योजना मंडळ, नाशिक यांना
माहितीसाठी सविनय सादर.

सोबत:- वरीलप्रमाणे.

जी गणेशकर
०१/०१
२१/१/९८

ग्रामीण पाणी पुरवठा विभाग, जिल्हा परिषद नंदुरबार
पेसा कायद्यांतर्गत येणाऱ्या तालुक्यातील प्रस्तावित योजनांचा गोषवारा.

अ. क्र.	तालुका	प्रस्तावित योजना	अंदाजपत्रकीय किंमत (रूपये कोटीत)	शेरा
१	नंदुरबार	१६	२.५२	
२	नवापूर	३५	६.४९	
३	शहादा	१४	३.९२	
४	तळोदा	१८	१.१९	
५	अक्कलकुवा	१३	१.५७	
६	अक्राणी	१	०.१३	
	एकूण	९७	१५.८२	


कार्यकारी अभियंता
ग्रामीण पाणी पुरवठा विभाग
जिल्हा परिषद, नंदुरबार

ग्रामीण पाणी पुरवठा विभाग, जिल्हा परिषद नंदुरबार
पेसा कायद्यांतर्गत येणाऱ्या तालुक्यातील प्रस्तावित योजनांची माहिती.


(रूपये कोटीत)

अ. क्र.	तालुका	ग्रामपंचायत	गाव	वाडी/वस्ती	अंदाजपत्रकीय किंमत	उद्दिष्ट वर्ष
१	२	३	४	५	६	७
अ) नंदुरबार तालुका :-						
१	नंदुरबार	दुधाळे	दुधाळे	कोकणीहिल	०.५०	२०१३-१४
२	नंदुरबार	बालअमराई	बालअमराई	बालअमराई	०.२०	२०१३-१४
३	नंदुरबार	कोठली खु.	कोठली खु.	कोठली खु.	०.२५	२०१३-१४
४	नंदुरबार	पिंपळोद	पिंपळोद	पिंपळोद	०.१६	२०१४-१५
५	नंदुरबार	भोणे	भोणे	भोणे	०.२०	२०१४-१५
६	नंदुरबार	नवागाव	नवागाव	शितलपाडा	०.१२	२०१३-१४
७	नंदुरबार	नवागांव	नवागाव	खांदेपाडा	०.०८	२०१३-१४
८	नंदुरबार	भागसरी	भागसरी	बामडोद	०.१०	२०१३-१४
९	नंदुरबार	अजेपूर	अजेपूर	अजेपूर	०.१६	२०१३-१४
१०	नंदुरबार	नंदपूर	नंदपूर	नंदपूर	०.१७	२०१३-१४
११	नंदुरबार	उमर्दे खु.	उमर्दे खु.	उमर्दे खु.	०.०५	२०१४-१५
१२	नंदुरबार	कलमाडी	कलमाडी	कलमाडी	०.११	२०१३-१४
१३	नंदुरबार	खोक्राळे	खोक्राळे	खोक्राळे	०.१७	२०१४-१५
१४	नंदुरबार	हाटमोहिदा	हाटमोहिदा	खापरखेडा	०.०७	२०१४-१५
१५	नंदुरबार	धिरजगाव	धिरजगाव	धिरजगाव	०.१०	२०१४-१५
१६	नंदुरबार	चाकळे	चाकळे	चाकळे	०.०८	२०१४-१५
				एकूण	२.५२	
ब) नवापूर तालुका :-						
१	नवापूर	रायपूर	रायपूर	बोरविहिर	०.०६	२०१३-१४
२	नवापूर	शिर्वे	शिर्वे	शिर्वे पूर्व	०.१९	२०१३-१४
३	नवापूर	पाटी बेडकी	बेडकी	बेडकी	०.२९	२०१३-१४
४	नवापूर	नागझिरी	नागझिरी	नागझिरी	०.३८	२०१३-१४
५	नवापूर	सावरट	नवी सावरट	नवी सावरट	०.२१	२०१३-१४
६	नवापूर	बोरचेक	बोरचेक पूर्व	बोरचेक पूर्व	०.३४	२०१४-१५
७	नवापूर	बोरचेक	बोरचेक पश्चिम	बोरचेक पश्चिम	०.२२	२०१४-१५
८	नवापूर	चितवी	निमदर्डा	निमदर्डा	०.१९	२०१३-१४
९	नवापूर	चितवी	वाघाडी	वाघाडी	०.२९	२०१३-१४
१०	नवापूर	करंजी बु.	पिंप्रान	पिंप्रान	०.१०	२०१३-१४

अ. क्र.	तालुका	ग्रामपंचायत	गाव	वाडी/वस्ती	अंदाजपत्रकीय किंमत	उद्यिष्ठ वर्ष
१	२	३	४	५	६	७
११	नवापूर	करंजी बु.	बोमदीपाडा	बोमदीपाडा	०.२४	२०१४-१५
१२	नवापूर	करंजी बु.	दापूर	उचीमौली	०.२५	२०१३-१४
१३	नवापूर	करंजी खु.	वाकीपाडा	वाकीपाडा	०.१५	२०१३-१४
१४	नवापूर	दुधवे	दुधवे	दुधवे	०.२०	२०१३-१४
१५	नवापूर	शेही	मरोड	मरोड	०.१५	२०१४-१५
१६	नवापूर	थुवा	थुवा	थुवा	०.२८	२०१४-१५
१७	नवापूर	झामटयावड	झरीपाडा	झरीपाडा	०.१८	२०१४-१५
१८	नवापूर	नवाली	नवाली	नवाली	०.२७	२०१४-१५
१९	नवापूर	बोरपाडा	कमोद	डोगालीफळी	०.२३	२०१४-१५
२०	नवापूर	खोलविहिर	खोलविहिर	खोलविहिर	०.१४	२०१३-१४
२१	नवापूर	निजामपूर	मौलीपाडा	मौलीपाडा	०.२३	२०१३-१४
२२	नवापूर	चितवी	देवलीपाडा	देवलीपाडा	०.२५	२०१३-१४
२३	नवापूर	अंजने	अंजने	अंजने	०.१५	२०१४-१५
२४	नवापूर	बोकळझर	बोकळझर	बोकळझर	०.१०	२०१४-१५
२५	नवापूर	चौकी	चौकी	चौकी	०.०५	२०१४-१५
२६	नवापूर	तलावीपाडा	तलावीपाडा	तलावीपाडा	०.११	२०१४-१५
२७	नवापूर	नानगीपाडा	नानगीपाडा	नानगीपाडा	०.१५	२०१४-१५
२८	नवापूर	तारापूर	तारापूर	तारापूर	०.१५	२०१४-१५
२९	नवापूर	आमलाण	वसावेफळी	वसावेफळी	०.१२	२०१४-१५
३०	नवापूर	आमलाण	कोकणीफळी	कोकणीफळी	०.१२	२०१४-१५
३१	नवापूर	वाटवी	वाटवी	वाटवी	०.१२	२०१४-१५
३२	नवापूर	खोकसा	खोकसा	खोकसा	०.१५	२०१४-१५
३३	नवापूर	भरडू	भरडू	भरडू	०.१५	२०१४-१५
३४	नवापूर	भरडू	महालकडू	महालकडू	०.१५	२०१४-१५
३५	नवापूर	नवागाव	नवागाव	सुकवेल	०.१२	२०१४-१५
				एकूण	६.४९	
क) शहादा तालुका :-						
१	शहादा	प्रकाशा	प्रकाशा	प्रकाशा	२.२५	२०१३-१४
२	शहादा	अंबापूर	अंबापूर	अंबापूर	०.२९	२०१४-१५
३	शहादा	बुपकरी	बुपकरी	बुपकरी	०.०६	२०१३-१४
४	शहादा	कहाटूळ	कहाटूळ	कहाटूळ	०.२०	२०१४-१५
५	शहादा	करजोत	करजोत	करजोत	०.१६	२०१३-१४
६	शहादा	म्हसावद	अनकवाडे	अनकवाडे	०.०८	२०१४-१५

अ. क्र.	तालुका	ग्रामपंचायत	गाव	वाडी/वस्ती	अंदाजपत्रकीय किंमत	उद्येष्ठ वर्ष
१	२	३	४	५	६	७
७	शहादा	जवखेडा	जवखेडा	जवखेडा	०.१८	२०१३-१४
८	शहादा	भादे	भादे	भादे	०.२५	२०१४-१५
९	शहादा	सावखेडा	सावखेडा	सावखेडा	०.१५	२०१४-१५
१०	शहादा	वडछील पुर्नवसन	वडछील पुर्नवसन	वडछील पुर्नवसन	०.१०	२०१४-१५
११	शहादा	टुकी	टुकी	टुकी	०.१०	२०१४-१५
१२	शहादा	राणीपूर	नागझरी	उमरापाणी	०.०३	२०१४-१५
१३	शहादा	राणीपूर	नागझरी	कुजापानी	०.०३	२०१४-१५
१४	शहादा	राणीपूर	नागझरी	उखलापाणी	०.०३	२०१४-१५
				एकूण	३.९२	
ड) तळोदा तालुका :-						
१	तळोदा	अमोनी	कोठार	तलाचापाडा	०.०८	२०१३-१४
२	तळोदा	अमोनी	लक्कडकोट	कोठडा	०.०८	२०१३-१४
३	तळोदा	अमोनी	रोझवे प्लॉट	रोझवे प्लॉट	०.०८	२०१३-१४
४	तळोदा	ईच्छागव्हाण	ईच्छागव्हाण	ईच्छागव्हाण	०.०९	२०१३-१४
५	तळोदा	ईच्छागव्हाण	सावर	सावर	०.०७	२०१३-१४
६	तळोदा	पिंपरपाडा	पिंपरपाडा	पिंपरपाडा	०.०६	२०१३-१४
७	तळोदा	पिंपरपाडा	सोरापाडा	सोरापाडा	०.०७	२०१३-१४
८	तळोदा	राणापूर	राणापूर	राणापूर	०.०७	२०१३-१४
९	तळोदा	अमोनी	माल खु.	माळ खु.	०.०४	२०१३-१४
१०	तळोदा	अमोनी	खरडी बु.	केलवाईपाणी	०.०३	२०१४-१५
११	तळोदा	अमोनी	रापापूर	चिंदमळ	०.०३	२०१४-१५
१२	तळोदा	अमोनी	रापापूर	कुलीदाबारी	०.०३	२०१४-१५
१३	तळोदा	काझीपूर	काझीपूर	काझीपूर	०.१०	२०१४-१५
१४	तळोदा	रांझणी	गोपाळपूर	गोपाळपूर	०.१२	२०१४-१५
१५	तळोदा	झिरी	पाडडी	पाडडी	०.०५	२०१४-१५
१६	तळोदा	खेडले	खेडले	खेडले	०.१०	२०१४-१५
१७	तळोदा	वाल्हेरी	सोजरबार	सोजरबार	०.०३	२०१३-१४
१८	तळोदा	राणीपूर	काकलपूर	काकलपूर	०.०५	२०१४-१५
				एकूण	१.१९	
इ) अक्कलकुवा तालुका :-						
१	अक्कलकुवा	नाला	वडफळी (आर)	वडफळी नाला	०.०७	२०१३-१४
२	अक्कलकुवा	पेचरीदेव	उमरकुवा	उमरकुवा	०.१०	२०१३-१४

अ. क्र.	तालुका	ग्रामपंचायत	गाव	वाडी/वस्ती	अंदाजपत्रकीय किंमत	उद्येष्ठ वर्ष
१	२	३	४	५	६	७
३	अक्कलकुवा	तालंबा	शेंदवान	शेंदवान	०.०९	२०१३-१४
४	अक्कलकुवा	अक्कलकुवा	मक्राणीफळी	मक्राणी फळी	०.२२	२०१३-१४
५	अक्कलकुवा	होराफळी	बेटी	पाटीलपाडा	०.११	२०१३-१४
६	अक्कलकुवा	होराफळी	मोरखी	जांबीपाणी	०.११	२०१३-१४
७	अक्कलकुवा	मोरंबा	महुखाडी	महुखाडी	०.१२	२०१३-१४
८	अक्कलकुवा	नाला	नाला	नाला	०.१८	२०१३-१४
९	अक्कलकुवा	कडवामहु	कौलीगव्हाण	कौलीगव्हाण	०.०९	२०१३-१४
१०	अक्कलकुवा	कडवामहु	नैन शेवडी	नैन शेवडी	०.०७	२०१३-१४
११	अक्कलकुवा	वीरपूर	टिमकमौली	टिमकमौली	०.१४	२०१३-१४
१२	अक्कलकुवा	विरपूर	विरपूर	विरपूर	०.१६	२०१३-१४
१३	अक्कलकुवा	भाबलपुर	भाबलपुर	भाबलपुर	०.११	२०१३-१४
				एकूण	१.५७	
इ) अक्राणी तालुका :-						
१	अक्राणी	वडफळ्या	वडफळ्या	भिमनगर	०.१३	२०१४-१५
				एकूण	०.१३	


 कार्यकारी अभियंता
 ग्रामीण पाणी पुरवठा विभाग
 जिल्हा परिषद, नंदुरबार